Województwo: **pomorskie**
Powiat: **starogardzki**
Jednostka ewidencyjna: **Starogard Gdański [221312_2]**
Obręb ewidencyjny: **Lipinki Szlacheckie [Nr 0107]**

.....
(nazwa organu wydającego dokument)

WYPIS Z REJESTRU GRUNTÓW

sporządzono dnia: **27.11.2009 12:07:08**

Nr jednostki rejestrowej: **G.233**

Osoby: 1

Udział Forma władania	*Dane osoby fizycznej / instytucji*
1/1 właściciel	GMINA STAROGARD GDAŃSKI

Działki ewidencyjne: 1

Arkusz	*Nr działki*	*Położenie*	*Powierzchnia [ha]*	*Użytek lub klasa*		*Nr KW lub inne dokumenty*
				Rodzaj	*Pow [ha]*	
2	78/1	-	0.36	dr-RV dr-RVI	0.18 0.18	KW 52085 (SR w Starogardzie Gdańskim)
Identyfikator: 221312_2.0107.78/1						
		Razem powierzchnia działek:	0.36 ha			
		Słownie:	trzydzieści sześć arów zero metrów kwadratowych			

UWAGA: W jednostce znajdują się jeszcze inne działki.

DOKUMENT SŁUŻY DO CELÓW INFORMACYJNYCH

Oznaczenia klas i użytków
dr-RV - Drogi dr-RVI - Drogi

(imię i nazwisko osoby reprezentującej organ)
data i podpis

Z up. Starosty
Beata Frankiewicz - Karnicka
Inspektor Rejestru
Ewidencji Gruntów

[illegible] dokument
[illegible] z opisowych danych ewi-
dencji gruntów i budynków,
wydanym .....
nie przeznaczonym do dokona-
nia wpisu w księdze wieczystej.

Sporządził(a): Danuta Maciejewska

Wykonał: Danuta Maciejewska
dn. 2009.11.27

-62-

WYRYS Z MAPY EWIDENCYJNEJ
SKALA 1:5000

Województwo: pomorskie Powiat: starogardzki
Jednostka ewidencyjna: Starogard Gdański
Obręb ewidencyjny: Lipinki Szlacheckie
Działka ewidencyjna: 78/1
Sekcje mapy: 335.121.2;

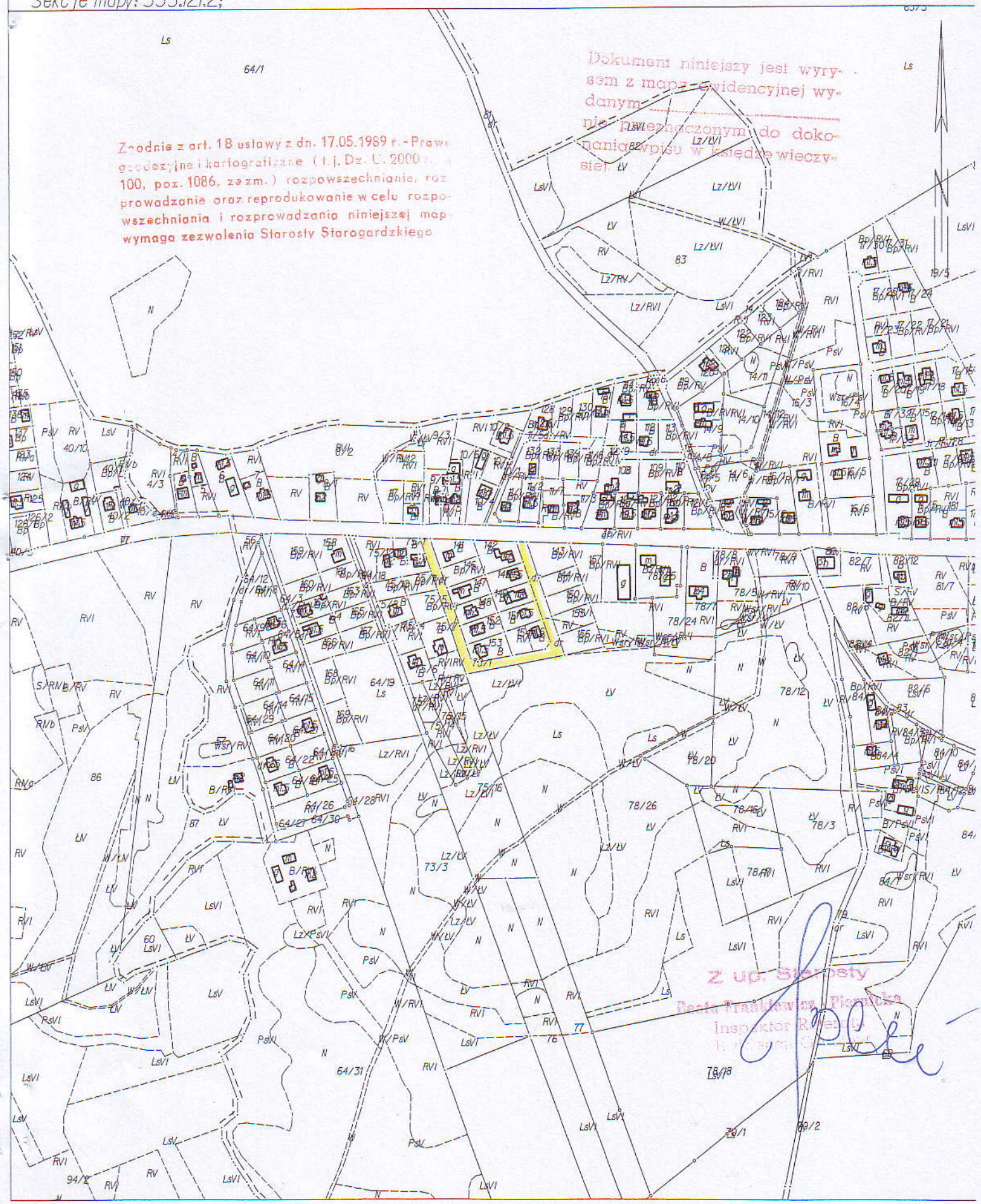

7. OŚWIADCZENIA WŁAŚCICIELI NIERUCHOMOŚCI O POSIADANM PRAWIE DO DYSPONOWANIA NIERUCHOMOŚCIĄ NA CELE BUDOWLANE

- Zgoda właścicieli działki nr 78/1 – 64
- Zgoda właścicieli działki nr 35 65-66

Oświadczenie o posiadanym prawie do dysponowania nieruchomością na cele budowlane

Ja, niżej podpisany (a)

Stanisław Połom – Wójt Gminy Stargard Gdański

(imię i nazwisko osoby ubiegającej się o wydanie pozwolenia na budowę albo osoby uprawnionej do reprezentowania osoby prawnej ubiegającej się o pozwolenie na budowę)

legitymujący (a) się

AFK 021475 wydanym przez Prezydenta Miasta Starogard Gdański

(numer dowodu osobistego lub innego dokumentu stwierdzającego tożsamość i organ wydający)

urodzony : 14.09.1946 w Starym Lesie

(data) *(miejsce)*

zamieszkały : ul. Wróblewskiego 1/39, 83-200 Starogard Gd

(dokładny adres)

po zapoznaniu się z przepisami ustawy z dnia 7 lipca 1994 r. — Prawo budowlane(tekst jednolity: Dz. U. z 2003 r. Nr 207, poz. 2016 z późniejszymi zmianami), zgodnie z art. 32 ust. 4 pkt 2 tej ustawy

oświadczam, że posiadam prawo do dysponowania nieruchomościami oznaczoną w ewidencji gruntów i budynków jako działka (i) nr: 35 i 78/1 obrębie ewidencyjnym **Lipinki Szlacheckie** w jednostce ewidencyjnej **gmina Starogard Gd.** na cele budowlane, wynikające z tytułu:

1) własności – działka 78/1
2) wieczystego użytkowania
3) współwłasności

oraz zgodę wszystkich współwłaścicieli na wykonywanie robót budowlanych objętych wnioskiem o pozwolenie na budowę z dnia .....,

3) użytkowania wieczystego.....,
4) trwałego zarządu[1].....,
5) ograniczonego prawa rzeczowego[1] .....,
6) stosunku zobowiązaniowego, przewidującego uprawnienie do wykonywania robót i obiektów budowlanych[1]:
   dz. 35 – Własność Skarb Państwa, zarządca Dyrekcja Okręgowa Dróg Publicznych

wynikające z następujących dokumentów potwierdzających powyższe prawo do dysponowania nieruchomością na cele budowlane[2]: pismo ZDW-5/as/542/126/229/2010 z dnia 22 stycznia 2010r

7) .....

(inne)

wynikające z następujących dokumentów[2] potwierdzających powyższe prawo do dysponowania nieruchomością na cele budowlane:
dla działki 78/1 – **KW 52085** (SR w Starogardzie Gdańskim)

Świadomy odpowiedzialności karnej za podanie w niniejszym oświadczeniu nieprawdy, zgodnie z art. 233 Kodeksu karnego, potwierdzam własnoręcznym podpisem prawdziwość danych, zamieszczonych powyżej.

Starogard Gd.04.02.2010r

(miejscowość, data)

WÓJT

.....

Stanisław Połom

(podpis)

---

[1] Należy wskazać właściciela nieruchomości.

[2] Należy wskazać dokument, z którego wynika tytuł do dysponowania nieruchomością na cele budowlane.

ZARZĄD DRÓG WOJEWÓDZKICH w GDAŃSKU
80-778 Gdańsk, ul. Mostowa 11A
Sekretariat tel/fax. (0 58) 320-20-25, tel. (0 58) 320-20-28; NIP 583-25-90-397; Regon: 191687276

ZDW-5/as/542/126/229/2010

Gdańsk, dnia 22 stycznia 2010 r.

POLECONY
za zwrotnym potwierdzeniem odbioru

DECYZJA

Na podstawie art. 39 ust. 3 ustawy z dnia 21 marca 1985 r. o drogach publicznych (jt. Dz.U. Nr 19 z 2007 r. poz. 115 ze zm.), § 140 rozporządzenia Ministra Transportu i Gospodarki Morskiej z dnia 2 marca 1999 r. w sprawie warunków technicznych, jakim powinny odpowiadać drogi publiczne i ich usytuowanie (Dz.U. Nr 43, poz. 430), art. 104 ustawy z dnia 14 czerwca 1960 r. Kodeks postępowania administracyjnego (jt. Dz.U. Nr 98 z 2000 r. poz. 1071 ze zm.) oraz Uchwały Nr 146/04 Zarządu Województwa Pomorskiego z dnia 30 marca 2004 r., upoważniającej Dyrektora Zarządu Dróg Wojewódzkich w Gdańsku Włodzimierza Kubiaka do wydawania decyzji administracyjnych w indywidualnych sprawach z zakresu administracji publicznej, po rozpatrzeniu wniosku Firmy Z.U.I. „ELDRO-FL" Sp. z o.o., ul. Letnicka 1, 80-536 Gdańsk, Inwestor: Urząd Gminy Starogard Gdański, ul. Sikorskiego 9, 83-200 Starogard Gdański,

I. Zezwalam

na umieszczenie w pasie drogi wojewódzkiej nr 229 Jabłowo – Pelplin – Rudno – Wielkie Walichnowy kabla zasilającego fotoradar, zgodnie z **Projektem zasilania urządzenia automatycznego pomiaru i rejestracji prędkości przy drodze wojewódzkiej nr 229 (km 2+128) w miejscowości Lipinki Szlacheckie,**

pod następującym warunkiem:

1. planowania robót w sprzyjających warunkach pogodowych (dodatnich temperatur).

Opieczętowany przez ZDW projekt – zał. nr 1 stanowi graficzną część rozstrzygnięcia

Uzasadnienie

Z uwagi na to, że niniejsze orzeczenie jest zgodne z wnioskiem Strony, zgodnie z art. 107 § 4 Kpa, odstępuję od uzasadnienia Decyzji.

Dodatkowo informuję, że:

1. Zgodnie z postanowieniami art. 3 pkt 11, art. 32 ust. 4 pkt 2 i art. 33 ust. 2 ustawy Prawo budowlane, Decyzja stanowi dla Inwestora podstawę do oświadczenia o posiadanym prawie dysponowania częścią gruntu pasa drogowego (w zakresie wynikającym z uzgodnionego Projektu) na cele budowlane.
2. **Decyzja nie uprawnia do rozpoczęcia robót na gruncie pasa drogowego**. Po uzyskaniu pozwolenia na budowę lub zgłoszeniu robót budowlanych, Inwestor powinien, zgodnie z obowiązkiem określonym w art. 40 ustawy o drogach publicznych, wystąpić z wnioskiem o udzielenie zezwolenia na prowadzenie robót w pasie drogowym do Rejonu Dróg Wojewódzkich w Starogardzie Gdańskim, ul. Mickiewicza 9, 83-200 Starogard Gdański, tel. (58) 562 26 75. W zezwoleniu na zajęcie pasa drogowego Kierownik RDW określi szczegóły wykonawstwa robót oraz **wysokość opłaty corocznej za umieszczenie urządzenia w pasie drogowym i opłaty za zajęcie pasa drogowego na czas robót,**

zgodnie z Uchwałą Nr 386/XXV/04 Sejmiku Województwa Pomorskiego z dnia 19 lipca 2004 r. w sprawie ustalania wysokości stawek opłat za zajęcie pasa drogowego dróg wojewódzkich województwa pomorskiego. **Kierownik RDW może odmówić udzielenia zezwolenia na zajęcie pasa drogowego** jeżeli realizacja robót nie będzie zaplanowana w sposób ograniczający do minimum utrudnienia w ruchu pojazdów oraz ruchu pieszych oraz w terminach umożliwiających uporządkowanie placu budowy przed sezonem zimowym.

3. Projekt organizacji ruchu na czas prowadzenia robót należy zatwierdzić w Urzędzie Marszałkowskim Województwa Pomorskiego, Departament Infrastruktury, ul. Okopowa 21/27, 80-810 Gdańsk, po uprzednim zaopiniowaniu przez Wydział Ruchu Drogowego, KWP, ul. Okopowa 15, 80-819 Gdańsk oraz Rejonie Dróg Wojewódzkich w Starogardzie Gdańskim. Powyższy projekt należy zatwierdzić przed wystąpieniem z wnioskiem o zezwolenie na zajęcie pasa drogowego drogi wojewódzkiej nr 229.

Niniejsze zezwolenie traci ważność, jeżeli Inwestor w ciągu dwóch lat nie uzyska pozwolenia na budowę lub nie dokona zgłoszenia rozpoczęcia robót budowlanych.

Pouczenie

Od niniejszej Decyzji służy odwołanie do Samorządowego Kolegium Odwoławczego w Gdańsku, ul. Podwale Przedmiejskie 30, w terminie 14 dni od dnia doręczenia, za pośrednictwem Zarządu Dróg Wojewódzkich w Gdańsku, działającego z upoważnienia Zarządu Województwa Pomorskiego.

Z up. ZARZĄDU
WOJEWÓDZTWA POMORSKIEGO
inż. Włodzimierz Kubiak
Dyrektor
Zarządu Dróg Wojewódzkich w Gdańsku

Otrzymują:

1. Z.U.I. „ELDRO-FL" Sp. z o.o., ul. Letnicka 1, 80-536 Gdańsk,
2. Urząd Gminy Starogard Gdański, ul. Sikorskiego 9, 83-200 Starogard Gdański,
3. Rejon Dróg Wojewódzkich w Starogardzie Gdańskim,
4. a/a.

Sprawa zwolniona z opłaty skarbowej zgodnie z załącznikiem cześć III ust. 44 pkt 2 ppkt 9 ustawy z dnia 16 listopada 2006 r. o opłacie skarbowej (Dz.U. z 2006 r. nr 225 poz. 1635).

ZARZĄD DRÓG WOJEWÓDZKICH
w GDAŃSKU
80-778 Gdańsk, ul. Mostowa 11 A
tel. 058 320 20 25 fax 058 32 64 999

Specjalista
inż. Adam Skórka

1. Administratorem danych jest Województwo Pomorskie, 80-810 Gdańsk, ul. Okopowa 21/27, w imieniu, którego przetwarza dane osobowe Zarząd Dróg Wojewódzkich, 80-778 Gdańsk, ul. Mostowa 11A.
2. Cel: Wydanie decyzji administracyjnych w indywidualnych sprawach z zakresu administracji publicznej wynikających z funkcji zarządcy dróg wojewódzkich. Dotyczy osób występujących jako strony w postępowaniu administracyjnym.
3. Podstawa Prawna: Ustawa z dnia 21.03.1995 r. o drogach publicznych (teks jednolity Dz.U. Nr 19 z 2007 r., poz. 115 ze zm.).
4. Dane będą udostępnione wyłącznie podmiotom upoważnionym na podstawie przepisów prawa.
5. Każdej osobie przysługuje prawo do kontroli danych, które jej dotyczą zawartych w zbiorze danych.

8. OBLICZENIA TECHNICZNE

Ze względu na małą moc przyłączeniową nie wykonuje się obliczeń.

9. ZESTAWIENIA MATERIAŁÓW

1. Kabel YKYżo 3 x 10 mm^2..... m 84
2. Rura osłonowa DVK 75..... m 10
3. Urządzenie automatycznej rejestracji prędkości ..... kpl. 1
4. Uziom pionowy typu „Galmar"(z kpl. złączek, grotów itp.)..... m 15
5. Beton zwykły B30..... m^3 1
6. Słupki stalowe do tablicy informacyjnej..... szt. 2
7. Tablice informacyjne wg projektu..... kpl. 2
8. Materiały pomocnicze jak końcówki kablowe, zaciski, folia do krycia kabla, piasek, tabliczki opisowe, osłony przewodów, woda itp.

10. RYSUNKI

Rys.1. Plan sytuacyjny..... 70
Rys.2. Schemat zasilania..... 71
Rys.3 Tablica informacyjna..... 72

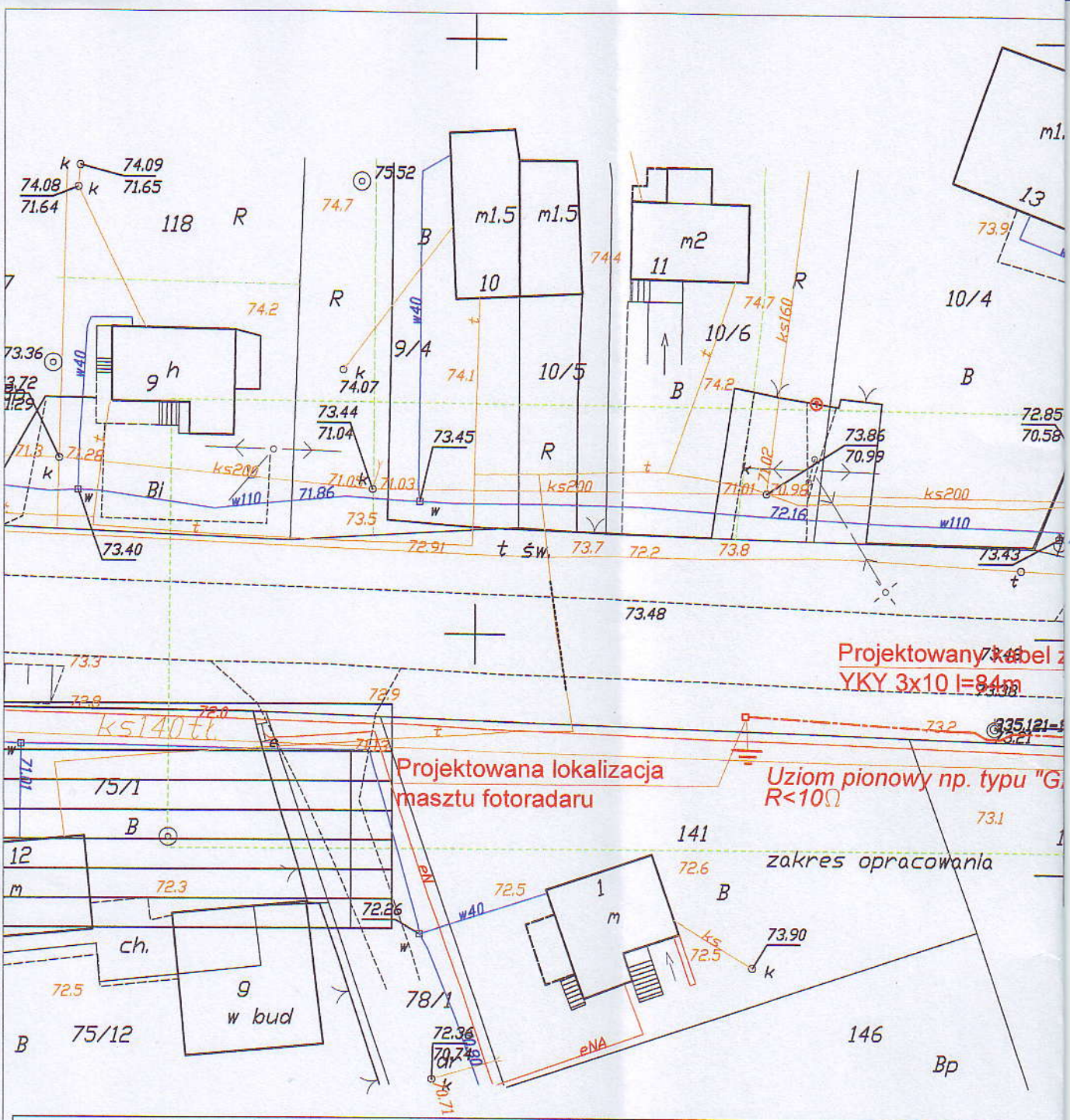

MAPA DO CELÓW PROJEKTOWYCH

aktualna pod względem syt.-wys. i uzbroje
podziemnego terenu na dzień 24.11.2009 r.

SKALA 1 : 500

Gmina: Starogard Gdański
Obręb: Lipinki Szlacheckie
Działka: 35, inne
Km.: 335.121.094.1; 335.121.092.3;
KERG: 2917/2009

Opracował: USŁUGI GEODEZYJNE
Jarosław Mikucki

Dnia: 24.11.2009 r.

UWAGA: Nie wyklucza się istnienia urządzeń podziemnych nie zgłoszonych do inw
brak jest danych w branżach.

LEGENDA

Projektowana linia kablowa

Projektowany maszt fotoradaru

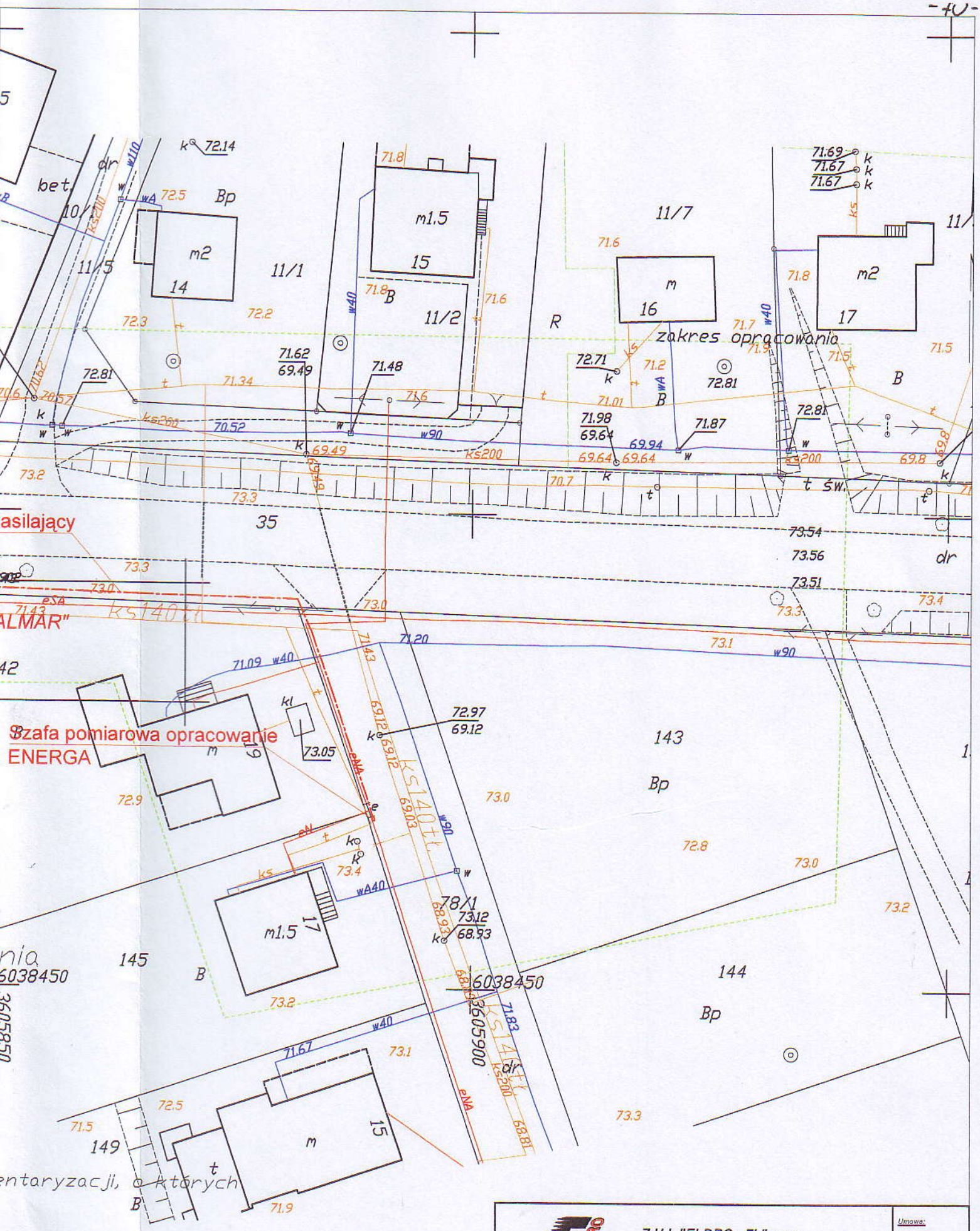

Z.U.I. "ELDRO - FL" sp. z o.o. 80-536 Gdańsk, ul. Letnicka 1 NIP 583-000-81-40			Umowa: GPK-221/430/11/09
Tytuł:	ZASILANIE I MONTAŻ URZĄDZENIA AUTOMATYCZNEGO POMIARU I REJESTRACJI PRĘDKOŚCI PRZY DRODZE WOJEWÓDZKIEJ NR 229(km 2+128) W MIEJSCOWOŚCI LIPINKI SZLACHECKIE		Studium: PBW
Temat:	PROJEKT ZAGOSPODAROWANIA TERENU		skala: 1:500
Branża:	Elektryczna	Podpis:	Rys nr:
Opracował:	mgr inż. Marian Piechowiak POM/0010/POOE/09 inż. Mirosław Baczul POM/0005/POOT/09	Data: STYCZEŃ 2010	1
Sprawdził:	inż. Janusz Pik upr. 49/GD/00		

GRANICA STRON I ROZDZIAŁ ZADAŃ POIMIĘDZY PRZEDSIĘBIORSTWEM ENERGETYCZNYM A PODMIOTEM PRZYŁĄCZANYM (INWESTOREM ZADANIA) W CZĘŚCI OPISOWEJ PROJEKTU

SZYBKIE WYŁĄCZENIE ZASILANIA

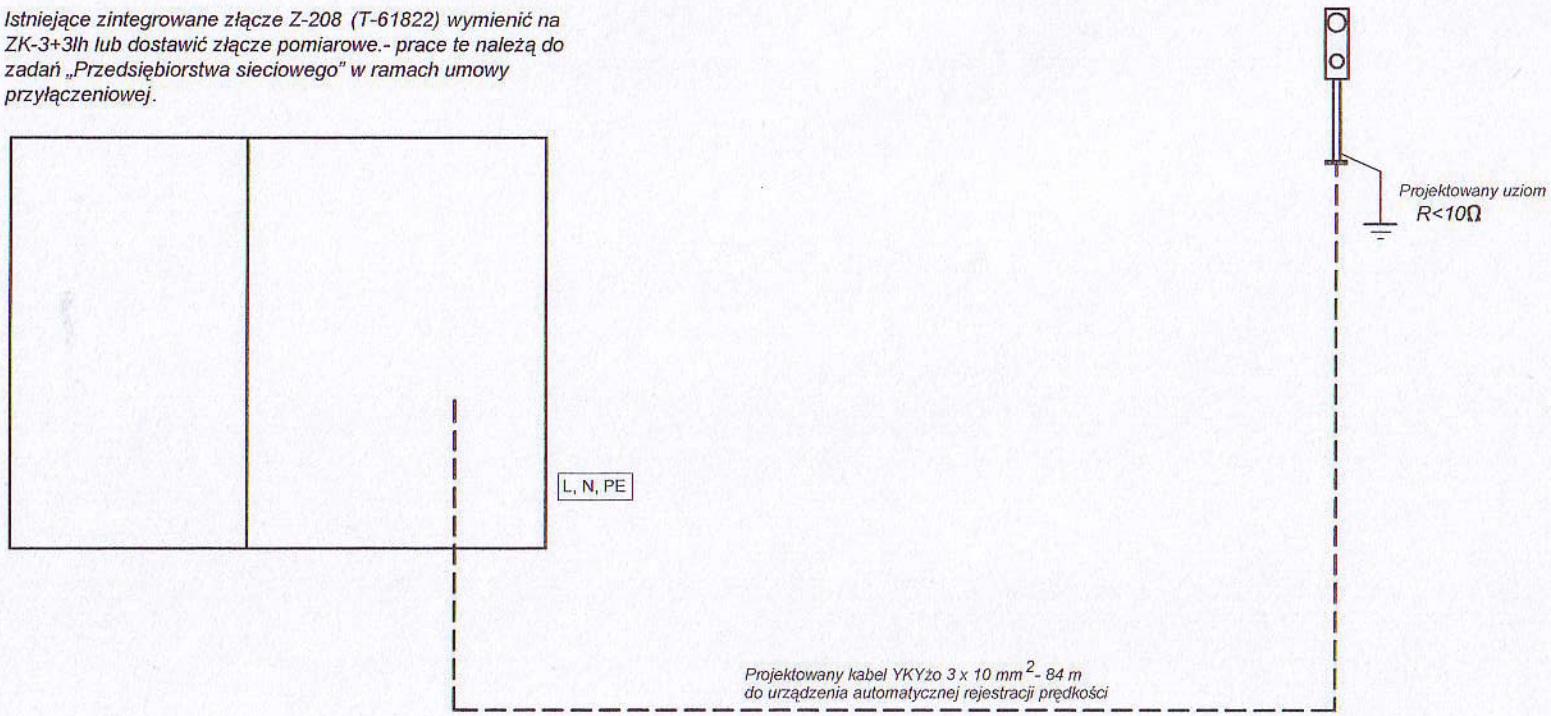

UKŁAD SIECI ZASILAJĄCEJ TN-C
UKŁAD ODBIORCZY TN-S
ROZDZIELENIE PRZEWODU PEN NA PE I N W SZAFIE POMIAROWEJ.

Zasilanie urządzenia automatycznej rejestracji prędkości (fotoradar) na drodze wojewódzkiej nr 229 w miejscowości Lipinki Szlacheckie.

Z.U.I. "ELDRO - FL" sp. z o.o. 80-536 Gdańsk, ul. Lotnicka 1 NIP 583-000-81-40			Umowa: GPK-221/430/11/09
Tytuł:	ZASILANIE I MONTAŻ URZĄDZENIA AUTOMATYCZNEGO POMIARU I REJESTRACJI PRĘDKOŚCI PRZY DRODZE WOJEWÓDZKIEJ NR 229 (KM2+128) W MIEJSCOWOŚCI LIPINKI SZLACHECKIE		Studium: PBW
Temat:	SCHEMAT ZASILANIA		skala:
Branża:	Elektryczna	Podpis:	Rys. nr: 2
Opracował:	mgr inż. Marian Piechowiak upr. POM/0010/POOE/09	Data: STYCZEŃ 2010	
	inż. Mirosław Baczuł upr. POM/0005/POOT/09		
Sprawdził:	inż. Janusz Pik upr. 49/GD/00		

-71-

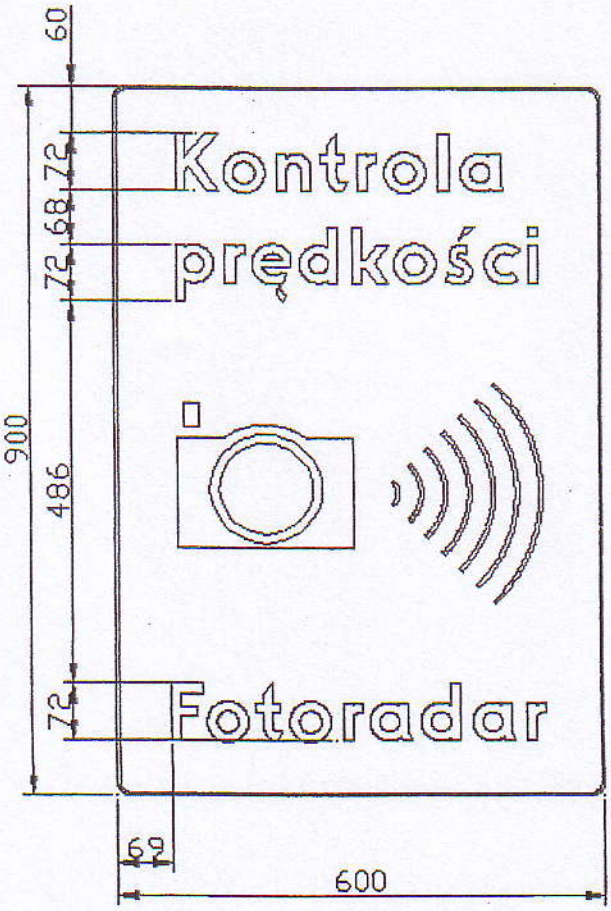

	Z.U.I. "ELDRO - FL" sp. z o.o. 80-536 Gdańsk, ul. Letnicka 1 NIP 583-000-81-40			Umowa: GPK-221/430/11/09
Tytuł:	ZASILANIE I MONRAŻ URZĄDZENIA AUTOMATYCZNEGO POMIARU I REJESTRACJI PRĘDKOŚCI PRZY DRODZE WOJEWÓDZKIEJ NR 229 (KM2+128) W MIEJSCOWOŚCI LIPINKI SZLACHECKIE			Studium: PBW
Temat:	**TABLICA INFORMACYJNA**			skala:
Branża:	**Elektryczna**	Podpis:	Data:	Rys nr:
Opracował:	mgr inż. Marian Piechowiak upr. POM/0010/POOE/09		STYCZEŃ 2010	3
	inż. Mirosław Baczul upr. POM/0005/POOT/09			
Sprawdził:	inż. Janusz Pik upr. 49/GD/00			

11. OŚWIADCZENIE

Projektant:

1. ***inż. Mirosław Baczul zam. 80-041 Gdańsk ul. Platynowa 26A 8/9.***
2. ***mgr inż. Marian Piechowiak zam. 80-299 Gdańsk ul. Trapowa 1c.***

.....

(Imię i nazwisko oraz adres)

Na podstawie art. 20, ust. 4 ustawy z dnia 7 lipca 1994r. – Prawo Budowlane (Dz. U. z 2003 r. nr 207 poz. 2016, z późniejszymi zmianami) oświadczam, że projekt:

ZASILANIE I MONTAŻ URZĄDZENIA AUTOMATYCZNEJ REJESTRACJI PRĘDKOŚCI PRZY DRODZE WOJEWÓDZKIEJ NR 229 (km 2+128) W MIEJSCOWOŚCI LIPINKI SZLACHECKIE

został wykonany zgodnie z obowiązującymi przepisami i zasadami wiedzy technicznej.

1.

2.

.....

(podpis)

Sprawdzający:

Inż. Janusz Pik zam. 80-286 Gdańsk ul. Nałkowskiej 4c/13

.....

(Imię i nazwisko oraz adres)

Na podstawie art. 20, ust. 4 ustawy z dnia 7 lipca 1994r. – Prawo Budowlane (Dz. U. z 2003 r. nr 207 poz. 2016, z późniejszymi zmianami) oświadczam, że projekt:

ZASILANIE I MONTAŻ URZĄDZENIA AUTOMATYCZNEJ REJESTRACJI PRĘDKOŚCI PRZY DRODZE WOJEWÓDZKIEJ NR 229 (km 2+128) W MIEJSCOWOŚCI LIPINKI SZLACHECKIE

został wykonany zgodnie z obowiązującymi przepisami i zasadami wiedzy technicznej.

.....

(podpis)

12. INFORMACJA DOTYCZĄCA BEZPIECZEŃSTWA I OCHRONY ZDROWIA

OBIEKT:	ZASILANIE I MONTAŻ URZĄDZENIA AUTOMATYCZNEJ REJESTRACJI PRĘDKOŚCI NA DRODZE WOJEWÓDZKIEJ NR 229 (KM 2+128) W MIEJSCOWOŚCI LIPINKI SZLACHECKIE.
LOKALIZACJA:	LIPINKI SZLACHECKIE GMINA STAROGARD GDAŃSKI Dz. nr 78/1; 35
INWESTOR:	GMINA STAROGARD GDAŃSKI UL. SIKORSKIEGO 9 83-200 STAROGARD GDAŃSKI
ZLECENIODAWCA:	GMINA STAROGARD GDAŃSKI UL. SIKORSKIEGO 9 83-200 STAROGARD GDAŃSKI
PROJEKTANT:	mgr inż. Marian Piechowiak upr. bud. nr POM/0010/POOE/09

Zakres robót i kolejność realizacji:

* Montaż masztu stacjonarnego urządzenia radarowego systemu kontroli prędkości (fotoradaru).
* Budowa linii kablowej nN 0,4 kV YKY 3 x 10mm^2.
* Wykonanie pomiarów rezystancji kabla, uziemienia i ochrony od porażeń.

Wykaz istniejących obiektów budowlanych:

W obszarze wykonywania robót istnieją następujące obiekty budowlane

* Linia napowietrzna nN 0,4 kV,
* Obiekty inżynierskie w pasie drogowym.

Elementy zagospodarowania terenu stwarzające zagrożenie:

Elementami zagospodarowania terenu, na których i w pobliżu, których będą wykonywane prace to:

* *czynna sieć elektroenergetyczna nN 0,4 kV,*
* *czynne uzbrojenie podziemne,*
* *droga wojewódzka nr 229 w miejscowości Lipinki Szlacheckie,*

Przewidywane zagrożenia podczas realizacji robót:

Skala zagrożenia	Rodzaj zagrożenia	Miejsce	Czas wystąpienia
NISKA	Wpadnięcie do rowu kablowego	Na trasie wykopów kablowych	Od rozpoczęcia wykopów
ŚREDNIA	Potrącenie pojazdem mechanicznym	Droga wojewódzka nr 229 w miejscowości Lipinki Szlacheckie	Cały okres realizacji zadania
WYSOKA	Porażenie prądem elektrycznym	Praca w pobliżu linii napowietrznej nN 0,4kV, praca w sieci nN 0,4kV	Roboty kablowe, przełączania w sieci nN 0,4kV

Sposób instruktażu pracowników przed przystąpieniem do realizacji robót szczególnie niebezpiecznych.

Pracownicy powinni być poinformowani o zasadach BiHP obowiązujących w zakresie przewidzianych robót oraz zagrożeniach występujących przy pracach ziemnych i montażowych w pobliżu czynnych sieci energetycznych, innych urządzeń podziemnych oraz w pobliżu ulic i placów z ruchem samochodowym.

Należy zwrócić uwagę na środki ograniczające wystąpienie niebezpieczeństwa zagrożeń przedstawione poniżej.

Środki techniczne i organizacyjne zapobiegające niebezpieczeństwom:

* Zapoznanie pracowników na miejscu budowy oraz w sąsiedztwie budowy z zasadami bezpiecznej pracy oraz organizacją ruchu drogowego w czasie robót.
* Teren robót ziemnych należy wygrodzić folią koloru biało-czerwonego, zawieszoną na wysokości 0,6 – 0,8 m nad poziomem terenu.
* Zapewnić bezpieczeństwo ruchu pieszego i ruchu pojazdów, przy robotach w pobliżu lub na jezdni, stosując odpowiednie zabezpieczenia, zgodne z projektem organizacji ruchu i wyznaczyć przeszkolonych pracowników odpowiedzialnych za te zabezpieczenia.
* Nie wykonywać robót po zapadnięciu zmroku lub przy złej widoczności, a przy konieczności wykonywania robót w nocy zapewnić należyte zabezpieczenie i oświetlenie robót.
* Zapoznać pracowników z instrukcją wykonywania prac w sieci nN i w pobliżu sieci elektroenergetycznych kablowych i napowietrznych.
* Roboty związane z podłączaniem, sprawdzaniem, konserwacją i naprawą instalacji i urządzeń elektrycznych mogą być wykonywane wyłącznie przez osoby posiadające odpowiednie uprawnienia.
* Nie jest dopuszczalne sytuowanie stanowisk pracy, składowisk materiałów bezpośrednio pod napowietrznymi liniami elektroenergetycznymi.
* W czasie wykonywania robót budowlanych z zastosowaniem żurawi lub urządzeń załadowczo-wyładowczych zachować odległości zgodnie z PNE mierzone do najdalej wysuniętego punktu urządzenia wraz z ładunkiem. Żurawie samojezdne, koparki i inne urządzenia ruchome, które mogą zbliżyć się na niebezpieczną odległość do napowietrznych lub kablowych linii elektroenergetycznych, powinny być wyposażone w sygnalizatory napięcia.
* Zobowiązuje się Wykonawcę do ścisłego przestrzegania obowiązujących norm, rozporządzeń oraz przepisów BHP dotyczących wszystkich przewidzianych projektem rozwiązań, jak również stosowania materiałów i urządzeń posiadających odpowiednie atesty i nieemitujących substancji szkodliwych dla zdrowia.
* Nadzór nad całością robót powinna sprawować osoba z uprawnieniami budowlanymi wykonawczymi w zakresie sieci oraz instalacji elektrycznych.

Opracował:

mgr inż. Marian Piechowiak