


Wnioskodawcy:
Właściciele nieruchomości
położonych w Okolu
podpisani poniżej
adres korespondencyjny:
ul. Miodowa 17
83-200 Starogard Gdański

<input checked="" type="checkbox"/>		DKI	KSP
	<input checked="" type="checkbox"/>	FGM	Wólka
		<input checked="" type="checkbox"/>	

Okole 23.05.2017



Pan Jacek Olszewski
Przewodniczący Rady
Gminy Starogard Gdański.
Radni Gminy Starogard
Gdański.

PETYCJA

My niżej podpisani mieszkańcy Gminy Starogard Gdański zwracamy się z petycją w sprawie aktualizacji studium i planu zagospodarowania przestrzennego dla wsi Okole. Zgodnie z treścią art. 32 ustawy o planowaniu i zagospodarowaniu przestrzennym (Dz.U2016 poz. 778 tj.) analiza zmian w zagospodarowaniu przestrzennym gminy powinna być sporządzona co najmniej raz w czasie kadencji rady. Ostatnia analiza została sporządzona w 2014 roku jeszcze za poprzedniej kadencji rady gminy. Ponieważ kadencja obecnej rady upływa w 2018 roku analiza taka powinna być sporządzona najpóźniej do czasu wyborów w 2018 roku. W tym celu zwracamy się z petycją w celu wcześniejszego dokonania analizy oceny aktualności studium uwarunkowań i kierunków zagospodarowania przestrzennego oraz planów zagospodarowania przestrzennego ze względu na potrzebę dostosowania aktualnych planów do zmieniających się potrzeb mieszkańców, a zarazem potencjalnych wyborców. Ponieważ Gmina Starogard Gdański funkcjonuje w ramach aglomeracji i jest atrakcyjnym terenem dla osiedlających się na jej terenie nowych mieszkańców zwracamy się z petycją w sprawie dokonania aktualizacji planu zagospodarowania przestrzennego dla wsi Okole w roku 2017.

Ponieważ uporczywie odmawia się części mieszkańców przekwalifikowania ich gruntów i zmiany planu zagospodarowania przestrzennego w taki sposób, aby prawidłowo dostosować je do wzrastających potrzeb lokalnej społeczności, konieczne jest jak najszybsze dokonanie aktualizacji obowiązujących planów zagospodarowania przestrzennego.

Nie bez znaczenia jest również fakt nierównego traktowania mieszkańców traktując jednych jako "lepszych" i "gorszych" a jedynym kryterium jest to, czy dane działki są potrzebne, czy też nie, w ocenie decydentów. Potencjalnie to rynek nieruchomości powinien zweryfikować, czy dokonane podziały zostały prawidłowo wykonane i czy jest popyt na działki budowlane. Każdy dodatkowy mieszkaniec i inwestycja w gminie to przecież dodatkowy wpływ do budżetu i rozwój gminy.

Zatem to od radnych gminy jako potencjalnych przedstawicieli mieszkańców zależeć będzie, czy gmina będzie się rozwijała zgodnie ze swoimi możliwościami.

Maria Knuth-Hiller ul.Klonowa 2 Skarszewy 83-250 Skarszewy

Knuth-Hiller

Krzysztof Hiller ul.Kolonowa 2 Skarszewy 83-250 Skarszewy

Hiller

Piotr Piersiak ul.Majora Sucharskiego 14 83-200 Starogard Gd.

Adam Skoczek ul. Gen. Maczka 7 83-200 Starogard Gd.

Skoczek Adam

Katarzyna Skoczek ul.Gen. Maczka 7 83-200 Starogard Gd.

Katarzyna Skoczek

Iwona Czuba ul.Marii Curie Skłodowskiej 51 83-200 Starogard Gd.

Iwona Czuba

Paweł Czuba ul.Marii Curie Skłodowskiej 51 83-200 Starogard Gd.

Paweł Czuba

Mariusz Ila ul.. Miodowa16 Okole 83-200 Starogard Gd

Ila Mariusz

Ewa Wójcik ul.Miodowa 17 Okole 83-200 Starogard Gd.

Ewa Wójcik

Wiesław Wójcik ul.Miodowa 17 Okole 83-200 Starogard Gd.

Wiesław Wójcik

Anna Mischke ul.Młyńska 16 Rokocin 83-200 Starogard Gd.

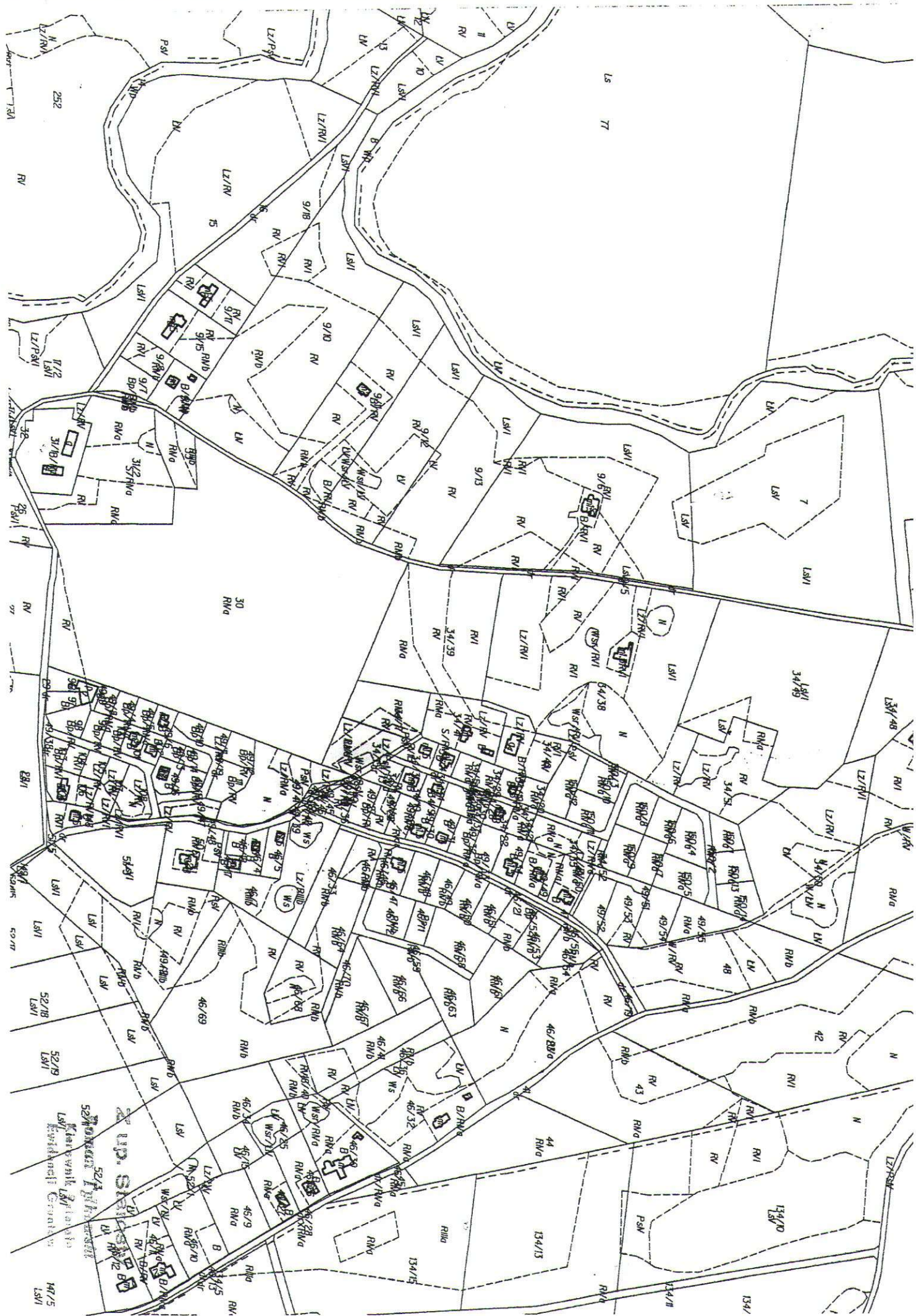
Anna Mischke

Bernard Mischke ul.Młyńska 16 Rokocin 83-200 Starogard Gd.

Bernard Mischke

Krzysztof Bara ul.Gdańska 64/3 83-200 Starogard Gd.

Bara



RADA GMINY
STAROGARD GDAŃSKI
RG.1512.1.2017.BF

ALIM	FIN	PLAN	WSP
2017	2017	2017	2017
2018	2018	2018	2018



Starogard Gdański 2017.05.25.

Ewa Wójcik
Okole ul. Miodowa 17
83-200 Starogard Gdański

W odpowiedzi na Petycję z dnia 23 maja 2017 roku (wpływ do Urzędu Gminy dnia 25.05.2017 r.) uprzejmie informuję, że zostało ono skierowane do Wójta Gminy Starogard Gdański według właściwości.

Otrzymują:

1. Wójt Gminy Starogard Gdański

URZĄD GMINY

83-200 STAROGARD GDAŃSKI
ul. Sikorskiego 9, tel. 58 5625067
fax 58 5624641, NIP 592-10-02-278
Regon 000548643

Starogard Gd., 02.06.2017r.

PPN.6724.2.18.2017.LP

właściciele nieruchomości położonych w Okolu
za pośrednictwem
Ewy i Wiesława Wójcik
Okole, ul. Miodowa 17
83-200 Starogard Gd.

W odpowiedzi na Petycję z dnia 23.05.2017r. (wpływ 25.05.2017r.) w sprawie aktualizacji studium uwarunkowań i kierunków zagospodarowania przestrzennego gminy (zwane dalej Studium) i planu zagospodarowania przestrzennego dla wsi Okole oraz wcześniejszego (niż planowane w roku 2018) dokonania analizy oceny aktualności Studium i planów miejscowych w gminie, Urząd Gminy Starogard Gd. informuje o jej rozstrzygnięciu:


Wójt Gminy Starogard Gd. przychylił się do petycji w zakresie sporządzenia w bieżącym roku Analizy zmian w zagospodarowaniu przestrzennym, która stanowi podstawę do stwierdzenia aktualności Studium oraz planów miejscowych na terenie gminy Starogard Gd. Wyniki analizy mogą spowodować potrzebę zmiany Studium i/lub planów miejscowych, co będzie miało miejsce w kolejnych latach budżetowych – w zależności od wyników analizy.

Dokonanie aktualizacji planu miejscowego dla wsi Okole w chwili obecnej jest niemożliwe, gdyż jest on aktualny tzn. zgodny ze Studium. Dopiero ewentualna zmiana Studium w obrębie wsi Okole spowoduje, że plan ten nie będzie aktualny w zakresie wprowadzonych do Studium zmian. W takim przypadku zmiana planu będzie zasadna.

Do wiadomości:

1. Rada Gminy Starogard Gd.

WÓJT
Starostwo Polom



Sposób załatwienia

Petycja została wniesiona osobiście przez: Ewa Wójcik ul. Miodowa 17, Okole.

Została zarejestrowana i przekazana do załatwienia dnia 25.05.2017 r.

Kierowana przez wnioskodawców do Przewodniczącego Rady Gminy i Radnych Gminy Starogard Gdański, została następnie zgodnie z właściwością przekazana do Wójta Gminy Starogard Gdański.

Petycję częściowo uwzględniono.

Wójt Gminy Starogard Gdański przychylił się do petycji w zakresie sporządzenia w bieżącym roku Analizy zmian w zagospodarowaniu przestrzennym, która stanowi postawę do stwierdzenia aktualności Studium i planów miejscowych na terenie Gminy Starogard Gdański. Dokonanie aktualizacji planu miejscowego dla wsi Okole w chwili obecnej jest niemożliwe, gdyż jest on aktualny tzn. zgodny ze Studium.

Odwzorowanie cyfrowe (skan) petycji umieszczono na stronie internetowej BIP Urzędu Gminy Starogard Gdański.

Dnia 02.06.2017 r. udzielono odpowiedzi na wskazany adres e-mail.