





MAPA DO CELÓW PROJEKTOWYCH	
Identyfikator zgłoszenia prac gospodarczych	2.40000.1958.3021
Polecenie obszaru opracowania	BUSZKOWO-PARCELE
Gmina	SKULSK
Czyno ewidencyjny	0402
Identyfikator obszaru	BUSZKOWO-PARCELE
Skala mapy	1 : 500
Numer sekcji mapy	6.178.23.22.4.3
Nazwa układu	6.178.23.02.2.1
Współrzędne punktu	WGS84 30036
Współrzędne punktu	Krasnicki 60
Opiszenie granic obszaru, który był przedmiotem zabudowy	
Informacja o skutkach gospodarczych mających wpływ na zagospodarowanie gruntów, zlokalizowanych w granicach projektowanej inwestycji	Mapa do celów projektowych została wykonana bez uwzględnienia skutków gospodarczych gruntów w granicach projektowanej inwestycji
Data opracowania mapy	22.04.2025 r.
Osoba odpowiedzialna	103
Nazwa i adres wykonawcy	
Imię i nazwisko oraz numer uprawnień zawodowych wykonawcy prac gospodarczych	

CENTRUM OPIEKUŃCZO-MIESZKALNE 1: 500

-  CZĘŚĆ OBIEKTU WYZNACZONA NA CENTRUM OPIEKUŃCZO-MIESZKALNE
-  CZĘŚĆ OBIEKTU NIE OBJĘTA ZADANIEM
-  ISTN.UTWARDZENIE (kostka betonowa)
-  PROJ.UTWARDZENIE (kostka betonowa)

ARKON		Biuro Projektowe Arkon 62-510 Konin ul. Mazurska 6 tel. 602 232 185	
Inwestor:		URZĄD GMINY SKULSK 62-560 Skuls ul. Targowa 2	
Projektował: b.budowlana	mgr inż. Marek Warzyniak specjalność architektonicznej GP7342/54/93	Data: 03.2025	
Temat:	CENTRUM OPIEKUŃCZO-MIESZKALNE		
Lokalizacja :	Buszkowo - Parcele działka nr 103 gm. Skulsk		
Rysunek :	Szkic sytuacyjny	SKALA 1:100	NR RYSUNKU 2
Stadium:	PFU		