

**ZARZĄDZENIE NR 30/2023**  
**WÓJTA GMINY SKULSK**

z dnia 12 września 2023 r.

**w sprawie przyjęcia Gminnej Ewidencji Zabytków Gminy Skulsk**

Na podstawie art. 30 ust. 1 ustawy z dnia 8 marca 1990 r. o samorządzie gminnym (tj. Dz. U. z 2023 r., poz. 40, z późn. zm.) w związku z art. 22 ust. 4 ustawy z dnia 23 lipca 2003 r. o ochronie zabytków i opiece nad zabytkami (tj. Dz. U. z 2022 r., poz. 840, z późn. zm.) zarządzam, co następuje:

§ 1. Przyjmuję Gminną Ewidencję Zabytków dla Gminy Skulsk w formie zbioru kart adresowych zabytków nieruchomych z terenu Gminy Skulsk.

§ 2. Wykaz obiektów ujętych w Gminnej Ewidencji Zabytków Gminy Skulsk stanowi załącznik nr 1 do niniejszego zarządzenia.

§ 3. Zarządzenie wchodzi w życie z dniem podpisania.

§ 4. Traci moc zarządzenie Wójta Gminy Skulsk nr 37/2016 z dnia 29 grudnia 2016 r.

Wójt Gminy Skulsk

**mgr Andrzej Operacz**

**GEZ  
01**

## KARTA ADRESOWA ZABYTKU

3. Miejscowość

**GALISZEWO**

1. Nazwa


**DWÓR RODZINY MITTELSTAEDT**

2. Czas powstania

**2 POŁOWA XIX W.**

7. Fotografia z opisem wskazującym orientację w stosunku do sąsiednich terenów lub stron świata albo mapa z zaznaczonym stanowiskiem archeologicznym

a) elewacja frontowa dworu, widok z dronu od strony południowo-wschodniej, b) elewacja północno-zachodnia, widok na dobudowany ganek, c) widok sytuacyjny dworu względem budynku lokatorskiego powstałego w czasach wynajmu obiektu na cele mieszkalne, d) ujęcie na mansardę z frontonem; tympanon z rozetą z liśćmi akantu, zdobienia gzymsu astragalem.



4. Adres

**GALISZEWO, 62-560 SKULSK**

LOKALIZACJA:  
52°29'56.1"N  
18°21'42.9"E



5. Przynależność administracyjna

województwo  
**WIELKOPOLSKIE**

powiat  
**KONIŃSKI**

gmina  
**SKULSK**

6. Formy ochrony

**Rejestr zabytków  
Nr 453/194 z 02.04.1991r.**

Dwór eklektyczny wybudowany ok. 1870 roku przez Henryka Mittelstaedt z Łuszczewa wraz z założeniem folwarku w Galiszewie. Obiekt został odziedziczony przez syna Henryka, Aleksandra Mittelstaedt, będącego gospodarzem dworu aż do wybuchu II wojny światowej. Po wysiedleniu przez okupanta do Generalnej Guberni w Olecku pod Tarnowem, gdzie niedługo później dziedzic zmarł bezpotomnie. Dwór przeszedł na własność Skarbu Państwa w 1945 roku w wyniku reformy rolnej i od tego czasu wynajmowany był lokatorom. W roku 1991 właściciel obiektu, Urząd Gminy Skulsk, wynajmował go czterem rodzinom. Od 1999 roku dwór jest własnością prywatną.

Dwór znajduje się w centrum wsi Galiszewo, skierowany jest fasadą do drogi relacji Skulsk-Łuszczewo, po jej północnej stronie. Wokół otoczony przez park, od północy zlokalizowany jest budynek gospodarczy. Konstrukcja na podmurówce z kamienia polnego, obiekt murowany z cegły, otynkowany. Dach kryty eternitem, otwory okienne i drzwiowe prostokątne, dwuskrzydłowe. Rzut na planie prostokąta, z gankiem od strony południowej. Bryła zwarta, jednokondygnacyjna z użytkowym poddaszem, dach dwuspadowy. Elewacja fasadowa pięćosiowa, na narożach i centralnie boniowania, gzyms koronujący mało złożony. Ganek wsparty na dwóch bezstyłowych kolumnach wspierających płytę balkonową. Nad oknami detal architektoniczny złożony z centralnie umieszczonej, odwróconej palmy i symetrycznych liści akantu. Część centralną i symetrię fasady podkreśla mansarda z frontonem, którego tympanon okolony gzymsem zdobiony jest ornamentem w postaci astragalu. W tympanonie centralnie umieszczona rozeta z wpisanymi w nią liśćmi akantu. Elewacje szczytowe (północno-wschodnia i południowo-zachodnia) na narożach boniowane, z dwoma symetrycznymi oknami na parterze, w partii szczytu okno umieszczone centralnie. Kondygnację parteru od szczytu oddziela szeroki pas wysunięty przed lico muru. Elewacja północno-zachodnia sześćosiowa niesymetryczna, z układem czterech okien i prawdopodobnie dwóch otworów drzwiowych. Gzyms koronujący jak w elewacji frontowej. Niewielki zabudowany ganek zwieńczony frontonem z tympanonem pozbawionym zdobień, z gzymsem przy linii okapu.

## Źródła:

Karta Ewidencyjna Zabytków Architektury i Budownictwa nr 690, WUOZ w Poznaniu - Delegatura w Koninie;  
Słownik Geograficzny Królestwa Polskiego i innych krajów słowiańskich;  
Tablica informacyjna TPiRZS;

Na podstawie informacji zawartych w Karcie Ewidencyjnej Zabytków Architektury i Budownictwa nr 690, z archiwum Wojewódzkiego Urzędu Ochrony Zabytków w Poznaniu, delegatura w Koninie, stwierdzam różnice między stanem aktualnym, a stanem opisanym 02.04.1991r. przez p. Stanisława Fijałkowskiego, tj.:

- dobudowany do elewacji północno-zachodniej został zamknięty ganek, z daszkiem dwuspadowym aktualnie przykrytym folią budowlaną przyłożoną fragmentami płyt (patrz: fot. b), w bocznych ścianach ganku wbudowane nowe okna z podziałami różnymi od stolarki pierwotnej (poprzednia Gminna Ewidencja Zabytków gminy Skulsk autorstwa p. Włodzimierza Dopierala z 12.03.2012r. nie stwierdziła różnic w bryle obiektu!),
- wymienione lub odrestaurowane zostały drzwi balkonowe na elewacji południowej (stan stwierdzony w poprzednim opracowaniu Gminnej Ewidencji Zabytków gminy Skulsk z 12.03.2012r.),
- na balkonie ułożone zostały płytki gresowe, na słupach balustrady trwale umocowane zostały wazy kwiatowe (stan stwierdzony w poprzednim opracowaniu Gminnej Ewidencji Zabytków gminy Skulsk z 12.03.2012r.),
- uzupełnione zostały brakujące szklenia, (stan stwierdzony w poprzednim opracowaniu Gminnej Ewidencji Zabytków gminy Skulsk z 12.03.2012r.),
- przed rokiem 2012 odświeżone zostały elewacje, przy czym ponownie wyraźna jest korozja biologiczna i zawilgocenie dolnych partii tynków,
- ułożony na dachu eternit pokryty jest w ok. 25% całej powierzchni grubą warstwą mchu,
- postępującej degradacji ulega wystający ponad kalenicę dachu komin spalinowy.

10. Wykonanie karty (autor, data i podpis)

**mgr Historii Sztuki,  
inż. Weronika Maciejaszek  
08.10.2022r.**

11. Zatwierdzenie karty  
(podpis wojewódzkiego konserwatora zabytków)

\*dotyczy zabytków niewpisanych do rejestru i niewłączonych do wojewódzkiej ewidencji zabytków

**GEZ  
02**

## KARTA ADRESOWA ZABYTKU

3. Miejscowość

**GALISZEWO**

1. Nazwa

**BRAMA W ZESPOLE DWORSKIM**

2. Czas powstania

**2 POŁOWA XIX W.**

7. Fotografia z opisem wskazującym orientację w stosunku do sąsiednich terenów lub stron świata albo mapa z zaznaczonym stanowiskiem archeologicznym

a) brama w zespole dworskim, widok na skrzydła bramy z murem i słupami od strony południowo-wschodniej, b) prześło północne muru wraz z dwoma słupami, widoczne zniszczenia w warstwach wykończeniowych muru, c) skrzydła bramy wraz z dwoma słupami, widoczne ubytki w tynkach słupów, miejscowe odsłonięcie materii zabytkowej, d) prześło południowe muru wraz z dwoma słupami, widoczne zdegradowane niższe partie tynków, miejscami odsłonięta cegła.

4. Adres

**GALISZEWO, 62-560 SKULSK**

LOKALIZACJA:  
52°29'56.1"N  
18°21'42.9"E



5. Przynależność administracyjna

województwo  
**WIELKOPOLSKIE**

powiat  
**KONIŃSKI**

gmina  
**SKULSK**

6. Formy ochrony

**Gminna Ewidencja  
Zabytków Gminy Skulsk**



Brama prowadząca do dworu Mittelstaedtów w Galiszewie, usytuowana przy drodze relacji Skulsk – Łuszczewo, wymurowana równoległe z wybudowaniem dworu i utworzeniem parku przez Henryka Mittelstaedt w 2 połowie XIX wieku. Po II Wojnie Światowej, w 1945 roku w wyniku reformy rolnej zespół dworski wraz z parkiem przeszedł na własność Skarbu Państwa i od tego czasu użytkowany był przez lokatorów. W roku 1991 Karta Ewidencyjna Zabytków Architektury i Budownictwa nr 690 ukazuje ówczesny stan bramy z brakującym fragmentem muru, pozbawionej skrzydeł. Od roku 1999 właścicielem dworu z parkiem są osoby prywatne, w poprzednim opracowaniu Gminnej Ewidencji Zabytków Gminy Skulsk z 12.03.2012r. brama wraz z murem są po gruntownym remoncie.<sup>1</sup>

Brama dwuskrzydłowa z czterema słupami i dwoma przęsłami muru, wykończonego tynkiem. Motywy gzymsu muru i słupów nawiązują do zdobień dworu, ponadto na płycinach w ścianach frontowych słupów widnieją mozaiki z kolorowych kamieni. Skrzydła bramy kute, malowane na kolor czarny, bogato zdobione.

Od ostatniego remontu konserwatorskiego wykonanego między 1999r. a 2012r. tynki murów i słupów bramy uległy znaczącej degradacji. Wyraźne jest zawilgocenie ich dolnych partii, obserwuje się liczne odparzenia zarówno warstw malarskich, szlichty jak i właściwego tynku, miejscami odsłaniającego mur ceglany. Z racji na ekspozycję tkanki zabytkowej na warunki atmosferyczne, w tym wodę, jak również prawdopodobnie zachodzące podciąganie kapilarne wody gruntowej w murze, sugeruje się w trybie pilnym wymianę istniejących tynków co najmniej do wysokości 1,20 m n.p.t. na tynki renowacyjne w technologii WTA, jak również odprowadzenie wody gruntowej od fundamentów muru i słupów bramy poprzez zastosowanie drenażu.

W chwili tworzenia niniejszej aktualizacji Gminnej Ewidencji Zabytków stan bramy określa się jako zły, wymagający natychmiastowych działań celem zatrzymania procesów destrukcyjnych tkanki zabytkowej.

10. Wykonanie karty (autor, data i podpis)

**mgr Historii Sztuki,  
inż. Weronika Maciejaszek  
08.10.2022r.**

11. Zatwierdzenie karty  
(podpis wojewódzkiego konserwatora zabytków)

\*dotyczy zabytków niewpisanych do rejestru i niewłączonych do wojewódzkiej ewidencji zabytków

<sup>1</sup> Źródło:

Karta Ewidencyjna Zabytków Architektury i Budownictwa nr 690, WUOZ w Poznaniu - Delegatura w Koninie

**GEZ  
03**

# KARTA ADRESOWA ZABYTKU

3. Miejscowość

**GALISZEWO**

1. Nazwa

**PARK KRAJOBRAZOWY W ZESPOLE DWORSKIM**

2. Czas powstania

**2 POŁOWA XIX W.**

7. Fotografia z opisem wskazującym orientację w stosunku do sąsiednich terenów lub stron świata albo mapa z zaznaczonym stanowiskiem archeologicznym

a) fotografia sytuująca park względem sąsiednich terenów, widok z dronu od strony południowo-wschodniej, b) widok na park z dronu, od strony wschodniej, c) południowa część parku, widok od strony północno-wschodniej, d) usytuowanie brukowanej alei w parku, widok od strony południowo-wschodniej.

4. Adres

**GALISZEWO, 62-560 SKULSK**

LOKALIZACJA:  
52°29'56.1"N  
18°21'42.9"E



5. Przynależność administracyjna

województwo

**WIELKOPOLSKIE**

powiat

**KONIŃSKI**

gmina

**SKULSK**

6. Formy ochrony

**Rejestr zabytków**

**Nr 453/194 z 02.04.1991r.**



Park w otoczeniu dworu Mittelstaedt w Galiszewie, usytuowany przy drodze relacji Skulsk – Łuszczewo, po jej północnej stronie. Założony wraz z budową dworu w drugiej połowie XIX wieku przez Henryka Mittelstaedt, przekazany synowi Aleksandrowi. Podczas wybuchu II Wojny Światowej, w około trzyhektarowym parku krajobrazowym znajdowały się m.in. ponad 200-letnie dęby szypulkowe, szpaler masztowy świerków oraz liczne stare sosny, czarne topole, wiązy i klony-jawory. Po zakończeniu wojny, w 1945 roku park wraz z dworem przechodzi na własność Skarbu Państwa i zostaje udostępniony lokatorom dworu. W ciągu kolejnych lat dochodzi do postępującej wycinki starodrzewu i rozebrania budowli parkowych. Kolejni mieszkańcy dworu dewastowali i zasypywali śmieciami zniszczony park. W roku 1991 Karta Ewidencyjna Zabytków Architektury i Budownictwa nr 690 ukazuje ówczesny stan zarośniętego i zaniedbanego parku. Od roku 1999 właścicielem dworu z parkiem są Państwo Danuta i Marek Skorupscy, w poprzednim opracowaniu Gminnej Ewidencji Zabytków gminy Skulsk z 12.03.2012r. park wygląda na zadbany.<sup>1</sup>

Z pierwotnych ~3 ha pozostało dziś 2,59 ha zdominowanego przez drzewa liściaste parku. Przez park prowadzi brukowana aleja łącząca bramę wjazdową na teren parku z dworem.

## Źródła:

Karta Ewidencyjna Zabytków Architektury i Budownictwa nr 690, WUOZ w Poznaniu - Delegatura w Koninie;  
Słownik Geograficzny Królestwa Polskiego i innych krajów słowiańskich; Tablica informacyjna TPiRZS;

Park gęsto porośnięty różnorodnymi, głównie liściastymi drzewami o dużych średnicach koron. Nie stwierdzono chorób drzew. Nie stwierdzono świeżych wycinek, sugeruje się natomiast wycięcie kilku uschniętych drzew celem poprawy ogólnej estetyki parku.

Karta Ewidencyjna Zabytków Architektury i Budownictwa nr 690 w archiwum Wojewódzkiego Urzędu Ochrony Zabytków w Poznaniu, delegatura w Koninie nie posiada informacji o wpisaniu do rejestru niczego poza dworem (obecnie domem mieszkalnym). Nie stwierdzono aktualizacji ww. karty po 1991 roku. Mimo to park widnieje w Rejestrze Zabytków pod numerem 453/194 jako część zespołu dworskiego.

10. Wykonanie karty (autor, data i podpis)

**mgr Historii Sztuki,  
inż. Weronika Maciejaszek  
08.10.2022r.**

11. Zatwierdzenie karty  
(podpis wojewódzkiego konserwatora zabytków)

\*dotyczy zabytków niewpisanych do rejestru i niewłączonych do wojewódzkiej ewidencji zabytków

**GEZ  
04**

# KARTA ADRESOWA ZABYTKU

3. Miejscowość

**GAWRONY**

1. Nazwa

**CMENTARZ EWANGELICKO-AUGSBURSKI**

2. Czas powstania

**XIX W.**

7. Fotografia z opisem wskazującym orientację w stosunku do sąsiednich terenów lub stron świata albo mapa z zaznaczonym stanowiskiem archeologicznym

a) widok na pozostałości cmentarza z drogi, kraniec południowy, widok od strony południowej, b) widok na pozostałości cmentarza z dronu, narożnik wschodni, widok od wschodu, c) centrum pozostałości cmentarza, widok z dronu od strony wschodniej, d) część północna pozostałości cmentarza, widok od strony północnej.

4. Adres

**GAWRONY, 62-560 SKULSK**

LOKALIZACJA:  
52°25'50.4"N  
18°20'58.3"E



5. Przynależność administracyjna

województwo

**WIELKOPOLSKIE**

powiat

**KONIŃSKI**

gmina


**SKULSK**

6. Formy ochrony


**Gminna Ewidencja  
Zabytków Gminy Skulsk**



fol. a)



fol. b)



fol. c)



fol. d)

**Cmentarz ewangelicko-augsburski w Gawronach usytuowany został przy drodze relacji Lisewo-Gawrony. Otoczony polami od strony północnej, południowej i wschodniej. Od strony zachodniej przylega do drogi. Najstarszy istniejący nagrobek pochodzi z roku 1924.<sup>1</sup>**

**Cmentarz obecnie gęsto porośnięty drzewami i krzewami. Stan ten nie zmienił się co najmniej od poprzedniego opracowania Gminnej Ewidencji Zabytków Gminy Skulsk z 12.03.2012r.**

10. Wykonanie karty (autor, data i podpis)

**mgr Historii Sztuki,  
inż. Weronika Maciejaszek  
08.10.2022r.**

11. Zatwierdzenie karty  
(podpis wojewódzkiego konserwatora zabytków)

\*dotyczy zabytków niewpisanych do rejestru i niewłączonych do wojewódzkiej ewidencji zabytków

<sup>1</sup> Źródło:

Karta cmentarza województwa Wielkopolskiego (dawniej: Konińskiego) nr 70187

**GEZ  
05**

## KARTA ADRESOWA ZABYTKU

3. Miejscowość

**LISEWO**

1. Nazwa

**PAŁAC W ZESPOLE PAŁACOWYM,  
ob. hotel z restauracją**

2. Czas powstania

**KONIEC XIX W.**

7. Fotografia z opisem wskazującym orientację w stosunku do sąsiednich terenów lub stron świata albo mapa z zaznaczonym stanowiskiem archeologicznym

a) widok na elewację ogrodową, od strony północno-zachodniej b) widok na elewację szczytową i front, od strony południowo-wschodniej c) usytuowanie pałacu względem drogi krajowej DK25 relacji Ślesin-Skulsk, widok od strony wschodniej d) widok z dronu na elewację frontową i szczytową, od strony północno-wschodniej

4. Adres

**LISEWO, 62-560 SKULSK**

LOKALIZACJA:  
52°26'51.9"N  
18°20'06.1"E



5. Przynależność administracyjna


województwo  
**WIELKOPOLSKIE**

powiat  
**KONIŃSKI**

gmina  
**SKULSK**

6. Formy ochrony

**Rejestr zabytków  
Nr 828/Wlkp/A z 10.01.1989  
r. i 03.12.2010 r.**



Pałac w Lisewie wchodzi w skład dóbr lisewskich, których pierwszym właścicielem był Oswald z Lisewa herbu Pomian (ok. 1414). Od 1515 właścicielami stali się Tomiccy herbu Łódzia. Przy majątku istniał kościół parafialny pw. Świętej Marii Magdaleny. W czasie reformacji kościół i pałac były ośrodkiem protestanckim. W 1611 majątek powrócił do właścicieli katolickich. W 1812 grunty kościelne dawnej parafii złączono z dworskimi. Około połowy XIX wieku dobra lisewskie kupili Władysław (herbu Poraj, sędzia pokoju) oraz Celina Cecylia z Wenserskich. Przyłubscy i zbudowali obecny pałac. Obiekt prawdopodobnie wznoszony etapami na zasadzie dobudowy do części pierwotnej – północnej. Wtórnie dobudowano część południową, aneks po stronie południowej dobudowano w okresie II Wojny Światowej. Obiekt w swojej formie nawiązuje do wzorów pałaców neorenesansu toskańskiego. W 1912, po śmierci Celiny Przyłubskiej, majątek nabyła poetka i pisarka Maria Leszczyńska (herbu Belina, krewna). W 1915 wyszła za mąż za Zygmunta Mittelstaedta (właściciela Radwańczewa). W 1937 majątek miał 582 morgi w obrębach wsi: Gawrony, Przyłubie, Celinowo, Kolonia Lisewska, Kijowiec, Mielnica Duża i Kobylanki. Po II wojnie światowej Leszczyńska zamieszkała w Wojniczu, gdzie zmarła w 1974, a jej jedyny syn (Karol, ur. 1916) wyemigrował tuż po wojnie do Wenezueli. W 1945 r. majątek w Lisewie został rozparcelowany. W pałacu początkowo znajdowała się szkoła podstawowa, później m.in. szkoła rolnicza. Budynek był w coraz gorszym stanie technicznym, a dzieła zniszczenia dopełnił pożar w 1988 r. W 2002 obiekt przeszedł w ręce osób prywatnych, które zaadaptowały go wraz z otoczeniem na kompleks restauracyjno-hotelowy (część pozostała w rękach Skarbu Państwa).

Obiekt murowany, na kamiennej podmurówce. Budynek wzniesiony na planie wydłużonego prostokąta, fasadą skierowany na wschód, parterowo-piętrowy i częściowo podpiwniczony (od strony pld.). Składa się z kilku zasadniczych brył, przy czym skrajne są lekko zryzalitowane w stosunku do korpusu, a ich dachy usytuowane poprzecznie do całości. Elewacje zwieńczone attykami, posiadają detal architektoniczny w formie pilastrów, profili ciągnionych, płycin, profilowanych portali okiennych, boniowanych naroży, detali sztukatorskich w formie balustrad tralkowych, palmet, herbów, kul wieńczących naroża attyk. Fasadę akcentuje część środkowa, gdzie po bokach wejścia z gankiem umieszczono symetrycznie dwa alkierze. Wszystkie te trzy części zwieńczone są balustradami imitującymi balkony – środkowa z metalową, zaś boczne z tralkami. Przestrzeń pomiędzy nimi tworzy taras, zamknięty balustradą od frontu i zadaszony.

Źródła:

Karta Ewidencyjna Zabytków Architektury i Budownictwa nr 859, 1993, oprac. Pryszewski A, Hanusiak E, WUOZ Poznań delegatura Konin;  
Jaskulski Tomasz, *Historia Skulska i okolic do 1945*, Skulsk, 2010.

Po 2002 obiekt został poddany generalnemu remontowi konserwatorskiemu i zaadaptowany na cele restauracyjno-hotelowe.

Na podstawie oględzin własnych oraz wywiadu stwierdza się:

- wykonanie nowych tynków zewnętrznych - tynk mineralny fakturowy (cokół tynk mozaikowy);
- uzupełnienie i rekonstrukcję detalu architektonicznego w formie i układzie zgodnymi z pierwotnym (analiza archiwalnej dokumentacji zdjęciowej);
- wykonanie izolacji dachu płaskiego z papy termozgrzewalnej i folii paroizolacyjnej, nowe obróbki blacharskie i orynnowanie z blachy tytanowo – cynkowej;
- montaż nowych systemowym okien oraz drzwi PVC oraz drewnianych, szyby zespolone;
- wykonano nowe izolacje przeciwwilgociowe i przeciwwodne,
- wykonano nowe tynki wewnętrzne - tynk cementowo wapienny kat III oraz tynki gipsowe w nowej części budynku;

We wnętrzach wykonano niezbędne prace instalacyjne pozwalające na adaptację obiektu na restaurację, pokoje hotelowe i salę konferencyjną.

Obecny stan dobry, obiekt użytkowany.

Należy rozpatrzyć możliwość rozbiórki wtórnej, piętrowej przybudówki od strony północnej (szczytowej), zaburzającej harmonię bryły, o niskiej wartości estetycznej.

Wszelkie prace budowlano-konserwatorskie należy rozpatrywać w kontekście całego zespołu pałacowego obejmującego park krajobrazowy.

10. Wykonanie karty (autor, data i podpis)

**mgr Historii Sztuki,  
inż. Weronika Maciejaszek  
08.10.2022 r.**

11. Zatwierdzenie karty  
(podpis wojewódzkiego konserwatora zabytków)

\*dotyczy zabytków niewpisanych do rejestru i niewłączonych do wojewódzkiej ewidencji zabytków

**GEZ  
06**

## KARTA ADRESOWA ZABYTKU

3. Miejscowość

**LISEWO**

1. Nazwa

**KOSTNICA W ZESPOLE PAŁACOWYM,  
ob. magazyn**

2. Czas powstania

**KONIEC XIX W.**

7. Fotografia z opisem wskazującym orientację w stosunku do sąsiednich terenów lub stron świata albo mapa z zaznaczonym stanowiskiem archeologicznym

a) widok na elewację frontową kostnicy od strony południowej b) widok na elewację tylną i ścianę boczną kostnicy od strony północno-wschodniej c) widok na ścianę boczną kostnicy od strony zachodniej

4. Adres

**LISEWO, 62-560 SKULSK**

LOKALIZACJA:  
52°26'42.6"N  
18°20'10.3"E



5. Przynależność administracyjna

województwo  
**WIELKOPOLSKIE**

powiat  
**KONIŃSKI**

gmina  
**SKULSK**

6. Formy ochrony

**Rejestr zabytków  
Nr 828/Wlkp/A z 10.01.1989  
r. i 03.12.2010 r.**



Kostnica w Lisewie wchodzi w skład dóbr lisewskich, których pierwszym właścicielem był Oswald z Lisewa herbu Pomian (ok. 1414). Od 1515 właścicielami stali się Tomiccy herbu Łódzia. Przy majątku istniał kościół parafialny pw. Świętej Marii Magdaleny. W czasie reformacji kościół i pałac były ośrodkiem protestanckim. W 1611 majątek powrócił do właścicieli katolickich. W 1812 grunty kościelne dawnej parafii złączono z dworskimi. Około połowy XIX wieku dobra lisewskie kupili Władysław (herbu Poraj, sędzia pokoju) oraz Celina Cecylia z Wenserskich. Przyłubscy i zbudowali obecny pałac. Kostnicę (kaplicę) zbudowano na przełomie XIX-XX wieku w stylu nawiązującym do neogotyku. W 1912, po śmierci Celiny Przyłubskiej, majątek nabyła poetka i pisarka Maria Leszczyńska (herbu Belina, krewna). W 1915 wyszła za mąż za Zygmunta Mittelstaedta (właściciela Radwańczewa). W 1937 majątek miał 582 morgi w obrębach wsi: Gawrony, Przyłubie, Celinowo, Kolonia Lisewska, Kijowiec, Mielnica Duża i Kobylanki. Po II wojnie światowej Leszczyńska zamieszkała w Wojniczu, gdzie zmarła w 1974, a jej jedyny syn (Karol, ur. 1916) wyemigrował tuż po wojnie do Wenezueli. W 1945 r. majątek w Lisewie został rozparcelowany.

Kostnica do II Wojny Światowej pełniła funkcję kaplicy cmentarnej. Następnie, do lat 70. XX wieku obiekt był miejscem modlitw miejscowej ludności, później znalazł się tam magazyn kombinatu Rolniczej Spółdzielni Produkcyjnej w Lisewie. Obecnie znajduje się na terenie Fermi Drobiu Lisewo.

Obiekt murowany z cegły ceramicznej. Konstrukcja dachowa krokwiowa współczesna, dach kryty płytami azbestowo-cementowymi, posadzka betonowa, dwuskrzydłowa drewniana brama. Parterowy prostopadłościan przykryty dachem dwuspadowym o niewielkim spadku połaci. Obiekt niepodpiwnoczony. W części frontowej rozwinięta bryła szczytu parawanowego z attyką w formie wzorowanej na pinakle, nakryte daszkami czterospadowymi.

#### Źródła:

Karta Ewidencyjna Zabytków Architektury i Budownictwa nr 860, 1993, oprac. Pryszewski A, Hanusiak E, WUOZ Poznań delegatura Konin;  
Jaskulski Tomasz, *Historia Skulska i okolic do 1945*, Skulsk, 2010.

Ogólny stan zachowania dostateczny. Widoczne przemurowania części ścian zewnętrznych z bloczków betonowych, w miejscach zamurowanych otworów okiennych. Cegła ceramiczna wraz ze spoinowaniem wymaga miejscowych uzupełnień, widoczne ślady korozji. Do uzupełnienia zaprawą nakrywy attyk, w tym daszki czterospadowe attyki. Brama wejściowa drewniana dwuskrzydłowa wymaga prac oczyszczających i konserwacyjnych, okucia i zawiasy skorodowane. Postuluje się wymianę uzupełnień ścian zewnętrznych z bloczków betonowych na cegłę ceramiczną, odtworzenie otworów okiennych i scalenie kolorystyczne cegły. Należy rozpatrzyć wymianę pokrycia dachowego z płyt azbestowo-cementowych na dachówkę karpówkę, zgodnie ze stanem archiwalnym.

10. Wykonanie karty (autor, data i podpis)

**mgr Historii Sztuki,  
inż. Weronika Maciejaszek  
08.10.2022 r.**

11. Zatwierdzenie karty  
(podpis wojewódzkiego konserwatora zabytków)

\*dotyczy zabytków niewpisanych do rejestru i niewłączonych do wojewódzkiej ewidencji zabytków

**GEZ  
07**

# KARTA ADRESOWA ZABYTKU

3. Miejscowość

**LISEWO**

1. Nazwa

**PARK KRAJOBRAZOWY W ZESPOLE  
PAŁACOWYM**

2. Czas powstania

**2 poł. XIX W.**

7. Fotografia z opisem wskazującym orientację w stosunku do sąsiednich terenów lub stron świata albo mapa z zaznaczonym stanowiskiem archeologicznym

a) widok z dronu na zespół pałacowo parkowy od strony południowo-wschodniej b) południowa część parku przy budynku kostnicy, widok z dronu od strony południowo-wschodniej  
c) usytuowanie parku względem trasy DK25 Ślesin – Skulsk, widok z dronu od strony południowo-wschodniej d) widok z dronu na park i pałac od strony wschodniej

4. Adres

**LISEWO, 62-560 SKULSK**

LOKALIZACJA:  
52°26'47.6"N  
18°20'04.4"E



5. Przynależność administracyjna

województwo  
**WIELKOPOLSKIE**

powiat  
**KONIŃSKI**

gmina  
**SKULSK**

6. Formy ochrony

rejestr zabytków  
Nr 828/Wlkp/A  
z dnia 10.01.1989 r.  
i 03.12.2010 r.



Park krajobrazowy w Lisewie wchodzi w skład dóbr lisewskich, których pierwszym właścicielem był Oswald z Lisewa herbu Pomian (ok. 1414). Od 1515 właścicielami stali się Tomiccy herbu Łódzia. Przy majątku istniał kościół parafialny pw. Świętej Marii Magdaleny. W czasie reformacji kościół i pałac były ośrodkiem protestanckim. W 1611 majątek powrócił do właścicieli katolickich. W 1812 grunty kościelne dawnej parafii złączono z dworskimi. Około połowy XIX wieku dobra lisewskie kupili Władysław (herbu Poraj, sędzia pokoju) oraz Celina Cecylia z Wenserskich. Przyłubscy i zbudowali obecny pałac. W 1912, po śmierci Celiny Przyłubskiej, majątek nabyła poetka i pisarka Maria Leszczyńska (herbu Belina, krewna). W 1915 wyszła za mąż za Zygmunta Mittelstaedta (właściciela Radwańczewa). W 1937 majątek miał 582 morgi w obrębach wsi: Gawrony, Przyłubie, Celinowo, Kolonia Lisewska, Kijowiec, Mielnica Duża i Kobylanki. Po II wojnie światowej Leszczyńska zamieszkała w Wojniczu, gdzie zmarła w 1974, a jej jedyny syn (Karol, ur. 1916) wyemigrował tuż po wojnie do Wenezueli. W 1945 r. majątek w Lisewie został rozparcelowany.

Park z drzewostanem mieszanym, z przewagą drzew liściastych o pow. ok. 4,6 ha. Umiejscowiony w zachodniej części zespołu pałacowego, z drzewostanem mieszanym, z przewagą drzew liściastych. Od strony północnej ograniczony drogą krajową nr 25, z pozostałych stron graniczy z terenami rolnymi i łąką.

## Źródła:

Karta Ewidencyjna Zabytków Architektury i Budownictwa nr 860, 1993, oprac. Pryszewski A, Hanusiak E, WUOZ Poznań delegatura Konin;  
Jaskulski Tomasz, *Historia Skulska i okolic do 1945*, Skulsk, 2010.

Park zachowany w pierwotnych granicach, widoczny układ przestrzenny i założenia kompozycyjne. W stanie drzewostanu widoczne duże ubytki, starodrzew przerzedzony, wiele drzew zniszczonych. Liczby podrost świadczą o braku właściwego gospodarowania i pielęgnacji drzewostanu, zalecane prace porządkowe. Zaleca się wykorzystanie licznego podrostu i podszytu z samosiewu gatunków występujących w drzewostanie głównym.

Brak elementów małej architektury tj. ławki, widoczne na zdjęciach archiwalnych.

Staw wymaga ogrodzenia oraz regulacji nasypu.

10. Wykonanie karty (autor, data i podpis)

**mgr Historii Sztuki,  
inż. Weronika Maciejaszek  
08.10.2022 r.**

11. Zatwierdzenie karty  
(podpis wojewódzkiego konserwatora zabytków)

\*dotyczy zabytków niewpisanych do rejestru i niewłączonych do wojewódzkiej ewidencji zabytków

**GEZ  
08**

## KARTA ADRESOWA ZABYTKU

3. Miejscowość

**LISEWO**

1. Nazwa

**SPICHLERZ W ZESPOLE PAŁACOWYM  
ob. sala weselna**

2. Czas powstania

**XIX w.**

7. Fotografia z opisem wskazującym orientację w stosunku do sąsiednich terenów lub stron świata albo mapa z zaznaczonym stanowiskiem archeologicznym

a) widok na elewację frontową i boczną spichlerza, od strony południowej b) widok z dronu na elewację boczną i tylną spichlerza, od strony północnej c) widok na elewację frontową i boczną spichlerza, od strony północno-zachodniej d) widok z dronu na elewację boczną i tylną spichlerza, od strony południowo-wschodniej

4. Adres

**LISEWO, 62-560 SKULSK**

LOKALIZACJA:  
52°26'52.2"N  
18°20'09.6"E



5. Przynależność administracyjna

województwo  
**WIELKOPOLSKIE**

powiat  
**KONIŃSKI**

gmina  
**SKULSK**

6. Formy ochrony

rejestr zabytków  
Nr 828/Wlkp/A  
z dnia 10.01.1989 r.  
i 03.12.2010 r.



Spichlerz w Lisewie, wchodzi w skład dóbr lisewskich, których pierwszym właścicielem był Oswald z Lisewa herbu Pomian (ok. 1414). Od 1515 właścicielami stali się Tomiccy herbu Łódzia. Przy majątku istniał kościół parafialny pw. Świętej Marii Magdaleny. W czasie reformacji kościół i pałac były ośrodkiem protestanckim. W 1611 majątek powrócił do właścicieli. W tym czasie Lisewo było w posiadaniu Andrzeja Tomickiego. Kazał on rozebrać murowany kościół, który był zdewastowany, a na jego miejscu postawił nowy drewniany kościół pod wezwaniem Marii Magdaleny. Na początku XIX w., kościół był w stanie ruiny i musiał zostać rozebrany. Konsystorz gnieźnieński zniósł parafię Lisewską i włączył ją do skulskiej. W 1812 grunty kościelne dawnej parafii złączono z dworskimi. Na miejscu, gdzie znajdował się kościół ówczesny właściciel Łukasz Dzięcielski wystawił duży, murowany spichrz z basztą frontową w formie wieży. Liczono na to, że parafia zostanie reaktywna, jednak tak się nie stało. Około połowy XIX wieku dobra lisewskie kupili Władysław (herbu Poraj, sędzia pokoju) oraz Celina Cecylia z Wenserskich. Przylubscy i zbudowali obecny pałac. W 1912, po śmierci Celiny Przylubskiej, majątek nabyła poetka i pisarka Maria Leszczyńska (herbu Belina, krewna). W 1915 wyszła za mąż za Zygmunta Mittelstaedta (właściciela Radwańczewa). W 1937 majątek miał 582 morgi w obrębach wsi: Gawrony, Przylubie, Celinowo, Kolonia Lisewska, Kijowiec, Mielnica Duża i Kobylanki. Po II wojnie światowej Leszczyńska zamieszkała w Wojniczu, gdzie zmarła w 1974, a jej jedyny syn (Karol, ur. 1916) wyemigrował tuż po wojnie do Wenezueli. W 1945 r. majątek w Lisewie został rozparcelowany. Spichrz pełnił swoją rolę przed ponad 100 lat.

W 2002 roku pałac wraz ze spichlerzem stał się własnością prywatną, został przebudowany i stanowi kompleks hotelowo-weselny.

Konstrukcja murowana z cegły ceramicznej, fundamenty z łamanych kamieni granitowych układanych w wążku cyklopowym. Strop, pokrycie dachowe, stolarka i ślusarka okienna i drzwiowa współczesne.

Część główna w kształcie wydłużonego bloku przykrytego wysokim dachem dwuspadowym z naczółkiem po stronie wschodniej. Po stronie zachodniej w osi wieża ograniczona czterema prostokątnymi ścianami, nakryta dachem dwuspadowym. Wieża w części dolnej została wtopiona w bryłę główną, jej część południowa jest nieznacznie wysunięta w formie ryzalitu.

#### Źródła:

Karta Ewidencyjna Zabytków Architektury i Budownictwa nr 863, 1993, oprac. Pryszewski A, Hanusiak E, WUOZ Poznań delegatura Konin;  
Jaskulski Tomasz, *Historia Skulska i okolic do 1945*, Skulsk, 2010.

Ogólny stan zachowania należy określić jako dobry.

Obiekt po roku 2002 po przejęciu przez prywatnego właściciela został poddany remontowi, obecnie pełni funkcję sali weselnej. Po analizie zdjęć archiwalnych należy stwierdzić, że w ramach remontu uzupełniono brakującą konstrukcję ścian, obiekt został otynkowany, wykonano nową konstrukcję i przekrycie dachu z blachy na rąbek. Zamurowano pierwotne wejście w elewacji frontowej. Zamontowano nową stolarkę okienną i drzwiową z PVC. We wnętrzu wykonano niezbędne prace instalacyjne i wykończeniowe pozwalające na adaptację obiektu do nowej funkcji.

Obiekt został otoczony, częściowo bezpośrednio do niego przylegającą, zabudową parterową pełniącą rolę pomieszczeń pomocniczych i zaplecza sali weselnej. Wtórna zabudowa okalająca obiekt o charakterze współczesnym, zaburza czytelność bryły spichlerza.

Wśród postulatów konserwatorskich należy rozpatrzyć przywrócenie pierwotnego otworowania, wymianę stolarki na drewnianą, przywrócenie przekrycia dachu z dachówki karpiówki układanej podwójnie w koronkę oraz zmianę wykończenia elewacyjnego na odpowiadające historycznym podziałom i charakterowi obiektu.

10. Wykonanie karty (autor, data i podpis)

**mgr Historii Sztuki,  
inż. Weronika Maciejaszek  
08.10.2022 r.**

11. Zatwierdzenie karty  
(podpis wojewódzkiego konserwatora zabytków)

\*dotyczy zabytków niewpisanych do rejestru i niewłączonych do wojewódzkiej ewidencji zabytków

**GEZ  
09**

# KARTA ADRESOWA ZABYTKU

3. Miejscowość

**ŁUSZCZEWO**

1. Nazwa

**KAPLICZKA w pozostałościach zespołu pałacowego**

**2 połowa XIX w.**

7. Fotografia z opisem wskazującym orientację w stosunku do sąsiednich terenów lub stron świata albo mapa z zaznaczonym stanowiskiem archeologicznym

a) front kapliczki, widok od strony południowej b) widok z dronu od strony południowej, usytuowanie kapliczki względem sąsiednich zabudowań c) widok z dronu od strony południowo-zachodniej, usytuowanie kapliczki względem trasy Galiszewo-Łuszczewo biegnącej wzdłuż zachodniej linii brzegowej jeziora Gopło

4. Adres

**ŁUSZCZEWO, 62-560 SKULSK**

LOKALIZACJA:  
52°31'04.5"N  
18°21'58.4"E



5. Przynależność administracyjna



województwo  
**WIELKOPOLSKIE**

powiat  
**KONIŃSKI**

gmina  
**SKULSK**

6. Formy ochrony

**Gminna Ewidencja  
Zabytków Gminy Skulsk**



W 2 połowie XIX wieku powstał zespół dworsko-parkowy wraz z folwarkiem, na terenie którego znajduje się obecnie figura (kapliczka) Matki Boskiej. Do 1939 r. właścicielami zespołu dworskiego i majątku była rodzina Mittelstedtów. Po wojnie na terenie zespołu istniała szkoła, zlikwidowana w 2011 roku.

Rzeźba pełnoplastyczna przedstawiająca Matkę Boską, polichromowana, ustawiona na wysokim dwusegmentowym cokole murowanym tynkowanym. W dolnej części cokołu wkleśła płyta inskrypcyjna z napisem „KRÓLOWO KORONY POLSKIEJ MÓDL SIĘ ZA NAMI. POR 1893 PSZ 1939 POR 1947”. Wzniesiona nad powierzchnię na platformie murowanej o rzucie prostopadłościennym. Wokół ogrodzenie murowane z wykończeniem cegłą klinkierową oraz schody prowadzące pod postument.

Ogólny stan zachowania figury należy określić jako dobry. Rzeźba kompletna, widoczne pojedyncze odpryski warstwy malarskiej. Cokół dwupoziomowy w stanie dobrym, inskrypcja czytelna. Postument w stanie dostatecznym, z widocznym porażeniem korozją biologiczną wymagającym oczyszczenia i zabezpieczenia.

10. Wykonanie karty (autor, data i podpis)

**mgr Historii Sztuki,  
inż. Weronika Maciejaszek  
08.10.2022 r.**

11. Zatwierdzenie karty  
(podpis wojewódzkiego konserwatora zabytków)

\*dotyczy zabytków niewpisanych do rejestru i niewłączonych do wojewódzkiej ewidencji zabytków

Źródła:

Karta Ewidencyjna Zabytków Architektury i Budownictwa dla Spichlerza Dworskiego, nr 14775 1992 oprac. Wizner K. Strzykowska E. WIIQZ Poznań delegatura Konin

**GEZ  
10**

# KARTA ADRESOWA ZABYTKU

3. Miejscowość

**ŁUSZCZEWO**

1. Nazwa

**PARK KRAJOBRAZOWY  
w pozostałościach zespołu pałacowego**

**2 połowa XIX w.**

7. Fotografia z opisem wskazującym orientację w stosunku do sąsiednich terenów lub stron świata albo mapa z zaznaczonym stanowiskiem archeologicznym

a) widok z dronu na park krajobrazowy od strony zachodniej b) widok z dronu na park krajobrazowy wraz z jeziorem i ciekim wodnym od strony wschodniej c) widok z dronu na park krajobrazowy od strony północno-zachodniej, usytuowanie względem trasy Galiszewo-Łuszczewo

4. Adres

**ŁUSZCZEWO, 62-560 SKULSK**

LOKALIZACJA:  
52°31'07.4"N  
18°21'55.8"E



5. Przynależność administracyjna

województwo  
**WIELKOPOLSKIE**

powiat  
**KONIŃSKI**

gmina  
**SKULSK**

6. Formy ochrony

**Rejestr zabytków nr  
469/210 z 7.02.1992**



W 2 połowie XIX wieku powstał zespół dworsko-parkowy wraz z folwarkiem, Do 1939 r. właścicielami zespołu dworskiego i majątku była rodzina Mittelstedtów. Po wojnie na terenie zespołu istniała szkoła, zlikwidowana w 2011 roku.

Park dworski w stylu angielskim swobodnym obejmujący teren ok. 3,43 ha z przewagą brzoź, lip, grabów i klonu zwyczajnego.

Wschodnia część parku przylega do drogi prowadzącej do Skulska, od południa ograniczony drogą gruntową. Granicę zachodnią i północną stanowią grunty rolne. W parku zachowane aleje: lipowo-grabowa prowadząca od granicy zachodniej do pozostałości po dworku (szkoły), fragmenty alejki lipowej wzdłuż granicy zachodniej, fragment alei świerkowej prowadzącej od dworku do dawnego sadu zlokalizowanego za północną granicą parku.

Park zachowany w pierwotnych granicach, widoczny układ przestrzenny i założenia kompozycyjne. W stanie drzewostanu widoczne duże ubytki, starodrzew przerzedzony, wiele drzew zniszczonych. Liczby podrost świadczą o braku właściwego gospodarowania i pielęgnacji drzewostanu, zalecane prace porządkowe. Zaleca się wykorzystanie licznego podrostu i podszytu z samosiewu gatunków występujących w drzewostanie głównym.

10. Wykonanie karty (autor, data i podpis)

**mgr Historii Sztuki,  
inż. Weronika Maciejaszek  
08.10.2022 r.**

11. Zatwierdzenie karty  
(podpis wojewódzkiego konserwatora zabytków)

\*dotyczy zabytków niewpisanych do rejestru i niewłączonych do wojewódzkiej ewidencji zabytków

Źródła:

Ewidencja Parku Dworskiego Łuszczewo, Okręgowy Odrodek Rzeczoznawstwa i Doradztwa Rolniczego SITR w Poznaniu, 1989, oprac. Skotnicki Z. Kwieciński S., archiwum zakładowe NID. zasobv cvfrowe www.zabytek.pl [dostęp 10.10.2022]

**GEZ  
11**

# KARTA ADRESOWA ZABYTKU

3. Miejscowość

**ŁUSZCZEWO**

1. Nazwa

**STAJNIA w pozostałościach zespołu pałacowego,  
ob. magazyn gospodarstwa rolnego**

**2 połowa XIX w.**

7. Fotografia z opisem wskazującym orientację w stosunku do sąsiednich terenów lub stron świata albo mapa z zaznaczonym stanowiskiem archeologicznym

a) widok na elewację szczytową stajni, od strony południowej b) widok na elewację szczytową i boczną stajni, od strony południowo-wschodniej c) widok z dronu na dach i elewację boczną stajni, od strony południowo-wschodniej d) widok z dronu na elewację szczytową tylną stajni, od strony północnej, usytuowanie względem trasy Galiszewo-Łuszczewo

4. Adres

**ŁUSZCZEWO, 62-560 SKULSK**

LOKALIZACJA:  
52°31'03.0"N  
18°21'56.1"E



5. Przynależność administracyjna

województwo  
**WIELKOPOLSKIE**

powiat  
**KONIŃSKI**

gmina  
**SKULSK**

6. Formy ochrony

**Gminna Ewidencja  
Zabytków Gminy Skulsk**



fot. a)



fot. b)



fot. c)



fot. d)

W 2 połowie XIX wieku powstał zespół dworsko-parkowy wraz z folwarkiem. Do 1939 r. właścicielami zespołu dworskiego i majątku była rodzina Mittelstedtów. Po wojnie na terenie zespołu istniała szkoła, zlikwidowana w 2011 roku. Budynek stajni obecnie użytkowany na cele magazynowe w gospodarstwie rolnym.

Budynek murowany parterowy na rzucie wydłużonego prostokąta z dwuspadowym dachem. Murowanie w wątku kowadełkowym. Częściowo otynkowany. W centralnej części elewacji wschodniej (od strony drogi) widoczna nisza z nadwieszonym drewnianym wykuszem. Dach kryty blachodachówką w kolorze czerwonym. Elementy dekoracyjne na elewacjach ceglane w formie pilastrów, gzymsu wieńczącego ze wspornikami, od szczytu dekoracja w formie profilowanych lukowań. W części kalenicowej widoczne nadmurowania w formie attyki, dobudowane po 1992 r. Od strony południowej wtórny ganek z cegły klinkierowej kryty dwuspadowym daszkiem z blachodachówki.

Ogólny stan zachowania budynku można określić jako dobry. Widoczne liczne przemurowania oraz zamurowania otworów okiennych. Odtworzona podniesiona część szczytowa tworząca attykę. Wtórna stolarka okienna i drzwiowa. Wtórne zatynkowania partii ścian. Drewniany wykusz z widocznym porażeniem korozją biologiczną, w stanie wymagającym uzupełnień i konserwacji.

10. Wykonanie karty (autor, data i podpis)

**mgr Historii Sztuki,  
inż. Weronika Maciejaszek  
08.10.2022 r.**

11. Zatwierdzenie karty  
(podpis wojewódzkiego konserwatora zabytków)

\*dotyczy zabytków niewpisanych do rejestru i niewłączonych do wojewódzkiej ewidencji zabytków

## Źródła:

Karta Ewidencyjna Zabytków Architektury i Budownictwa dla Spichlerza Dworskiego, nr 14775, 1992, oprac. Wizner K, Strzykowska E. WUOZ Poznań delegatura Konin (zdjęcie stajni nie w karcie ewidencyjnej wśród zdjęć archiwalnych spichlerza)

**GEZ  
12**

## KARTA ADRESOWA ZABYTKU

3. Miejscowość

**MNISZKI**

1. Nazwa

**DWÓR w zespole dworskim,  
ob. dom mieszkalny**

2. Czas powstania

**2 połowa XIX w.**

7. Fotografia z opisem wskazującym orientację w stosunku do sąsiednich terenów lub stron świata albo mapa z zaznaczonym stanowiskiem archeologicznym

a) widok z dronu na elewację frontową dworu, od strony południowo-wschodniej b) widok na elewację szczytową dworu z gankiem, od strony południowo-zachodniej c) widok na elewację frontową i szczytową dworu, od strony wschodniej d) widok z dronu na elewację tylną dworu wraz z dobudowami, od strony północnej

4. Adres

**MNISZKI A 31, 62-560 SKULSK**

LOKALIZACJA:  
52°30'46.9"N  
18°20'47.1"E



5. Przynależność administracyjna


województwo  
**WIELKOPOLSKIE**

powiat  
**KONIŃSKI**

gmina  
**SKULSK**

6. Formy ochrony

rejestr zabytków  
Nr 359/101  
z dnia 10.08.1984 r.



W 1879 roku Hugo Schelendorf nabył folwark i w rok później przystąpił do budowy obecnego dworu. Majątek kolejno obejmowali: Wincenty Tomaszewski (od 1892 r.) i Jan Śliwiński (od 1902 r.), w którego posiadaniu znajdował się do wybuchu II Wojny Światowej. Po wojnie od 1952 roku obiekt był w posiadaniu Państwowego Gospodarstwa Rolnego, które pod koniec lat 70. zrzekło się dworu wraz z parkiem na rzecz Państwowego Funduszu Ziemi. W 1982 roku dwór i park z przyległą ziemią nabyli bracia Mieczysław i Kazimierz Grochulscy. Obiekt znajdował się wtedy w znacznym stopniu dewastacji, został przez nowych właścicieli poddany remontowi. Od 1990 roku właścicielem był wyłącznie Kazimierz Grochulski. Obecnie w rękach prywatnych.

Dwór murowany z cegły, otynkowany w stylu eklektycznym. Więźba dachowa drewniana, dachy kryte blachodachówką, w kolorze brązowym, ofasowania i orynnowanie z blachy powlekanej tego samego koloru. Schody zewnętrzne murowane. Bryła zwarta, jednopiętrowa, nakryta dachem dwuspadowym. Od północy piętrowa podpiwniczona przybudówka nakryta dachem jednospadowym.

Elewacja fasadowa 5-osiowa, z zachowaniem symetrii podziałów. W partii parteru wyodrębniony gzymsem cokół, nad nim boniowanie przerywane otworami okiennymi bez obramień, z dekoracyjnym zwornikiem. Środkiem drzwi wejściowe flankowane wąskimi oknami zamkniętymi lukiem, poprzedzone schodami z otwartym gankiem kolumnowym zadaszonym płytą balkonową. Parter od piętra oddzielony gzymsem kordonowym obiegającym budynek wokół, przerwany płytą balkonową prostokątną z dekoracyjną balustradą tralkową. Drzwi balkonowe zamknięte lukiem, cztery okna obramowane rozmieszczone jak na parterze. Pod i nad oknami opaska. Elewację wieńczy gzyms koronujący. Nad nim w partii dachu centralnie umieszczony dekoracyjny szczyt.

Elewacja zachodnia na cokole, symetrycznie rozmieszczone cztery okna, po dwa na kondygnację. Gzyms kordonowy między konsygnacjami oraz koronujący oddzielający trójkątny szczyt, w którym centralnie dwa okna poddasza zamknięte lukiem. Od północy przybudówka.

Elewacja wschodnia posiada podziały gzymsami jak w elewacji zachodniej, tylko dwa otwory okienne w szczycie.

Elewacja północna – podziały pionowe gzymsami oddzielającymi kondygnacje ora gzymsem koronującym. Niesymetrycznie rozmieszczone otwory okienne. Od zachodu przybudówka.

Od strony elewacji tylnej obecnie dobudowany przeszklony ogród zimowy.

#### Źródła:

Karta Ewidencyjna Zabytków architektury i Budownictwa nr 691 1991, oprac. Fijałkowski S., WTIQZ Poznań delegatura Konin.

Ogólny stan zachowania budynku można określić jako bardzo dobry. Obiekt w ostatnich latach został poddany remontowi konserwatorskiemu. Wykonano kompleksowe prace elewacyjne tynkarskie, detal architektoniczny oraz elementy sztukatorskie uzupełnione/odtworzone zgodnie ze zdjęciami archiwalnymi. Wymieniono pokrycie dachu, obróbki blacharskie oraz orynnowanie, remontowi poddano kominy.

W elewacji frontowej wtórny ganek kolumnowy zadaszony płytą balkonową z dekoracyjną balustradą tralkową, wybudowany po 1992 roku.

W elewacji zachodniej wtórny przedsionek wejściowy dobudowany po 1992 roku. Stolarka okienna i drzwiowa obecnie w naturalnym kolorze drewna, na zdjęciach archiwalnych malowana na białą.

Od strony elewacji tylnej obecnie dobudowany przeszklony ogród zimowy.

10. Wykonanie karty (autor, data i podpis)

**mgr Historii Sztuki,  
inż. Weronika Maciejaszek  
08.10.2022 r.**

11. Zatwierdzenie karty  
(podpis wojewódzkiego konserwatora zabytków)

\*dotyczy zabytków niewpisanych do rejestru i niewłączonych do wojewódzkiej ewidencji zabytków

**GEZ  
13**

# KARTA ADRESOWA ZABYTKU

3. Miejscowość

**MNISZKI**

1. Nazwa

**PARK KRAJOBRAZOWY  
w zespole dworskim**

2. Czas powstania

**2 połowa XIX w.**

7. Fotografia z opisem wskazującym orientację w stosunku do sąsiednich terenów lub stron świata albo mapa z zaznaczonym stanowiskiem archeologicznym

a) widok z dronu na południową część parku od strony południowej b) widok z dronu na park wraz z dworem, od strony północnej c) widok z dronu na park wraz z dworem, od strony południowo-wschodniej

4. Adres

**MNISZKI A 31, 62-560 SKULSK**

LOKALIZACJA:  
52°30'51.9"N  
18°20'50.6"E



5. Przynależność administracyjna

województwo

**WIELKOPOLSKIE**

powiat

**KONIŃSKI**

gmina


**SKULSK**

6. Formy ochrony

**rejestr zabytków**

**Nr 359/101**

**z dnia 10.08.1984 r.**



W 1879 roku Hugo Schelendorf nabył folwark wraz z parkiem i w rok później przystąpił do budowy obecnego dworu. Majątek kolejno obejmowali: Wincenty Tomaszewski (od 1892 r.) i Jan Śliwiński (od 1902 r.), w którego posiadaniu znajdował się do wybuchu II Wojny Światowej. Po wojnie od 1952 roku obiekt był w posiadaniu Państwowego Gospodarstwa Rolnego, które pod koniec lat 70. zrzekło się dworu wraz z parkiem na rzecz Państwowego Funduszu Ziemi. W 1982 roku dwór i park z przyległą ziemią nabyli bracia Mieczysław i Kazimierz Grochulscy. Obiekt znajdował się wtedy w znacznym stopniu dewastacji, został przez nowych właścicieli poddany remontowi. Od 1990 roku właścicielem był wyłącznie Kazimierz Grochulski. Obecnie w rękach prywatnych.

Park dworski obejmujący pierwotnie teren ok. 4,5 ha, od wschodu, południa i zachodu graniczył z polami rolnymi, od północy z podmokłą łąką. Obecnie o bliżej nieokreślonej powierzchni, płynnie przechodzący w lasy i nieużytki otaczające założenie od wschodu i północy. Zasięg można ograniczyć do niewielkiego prostokąta wyznaczonego ogrodzeniem dawnego folwarku, drogą polną od południa i linią akacji od północy.

Szata roślinna z przewagą lip, brzoź, robinii akacjowych i klonów, stosunkowo uboga, zarówno pod względem ilości gatunków i odmian, jak ich okazałości i stanu zachowania. Najbardziej okazałe egzemplarze zachowały się na obrzeżu parku, zwłaszcza wzdłuż drogi płd.-wsch.

#### Źródła:

Dokumentacja ewidencyjna założenia parkowo-dworskiego w Mniszkach, 1986, oprac. Pawłaczyk M., Pawłaczykowska M., archiwum zakładowe NID, zasoby cyfrowe [www.zabytek.pl](http://www.zabytek.pl) [dostęp 10.10.2022]  
Karta Ewidencyjna Zabytków architektury i Budownictwa nr 691 1991, oprac. Fijałkowski S., WUOZ Poznań delegatura Konin;

Założenie parkowe zachowało się w stosunkowo dobrym stanie do układu pierwotnego. Skromność układu przestrzennego i szaty roślinnej nie są wynikiem dewastacji, lecz pierwotnego założenia. Obiekt ten był od samego początku (od ok. 1880 r.) pomyślany skromnie, a jego kompozycja przestrzenna mało złożona. W najlepszym stanie zachowania fragmenty bezpośrednio sąsiadujące z dworem oraz wysoki drzewostan na obrzeżach.

Czytelność układu w części centralnej została zatarta przed nowe podrosty i samosiejki drzew i krzewów.

10. Wykonanie karty (autor, data i podpis)

**mgr Historii Sztuki,  
inż. Weronika Maciejaszek  
08.10.2022 r.**

11. Zatwierdzenie karty  
(podpis wojewódzkiego konserwatora zabytków)

\*dotyczy zabytków niewpisanych do rejestru i niewłączonych do wojewódzkiej ewidencji zabytków

**GEZ  
14**

# KARTA ADRESOWA ZABYTKU

3. Miejscowość

**NOWA WIEŚ**

1. Nazwa

**CMENTARZ EWANGELICKO-AUGSBURSKI,  
nieczynny**

2. Czas powstania

**XIX w.**

7. Fotografia z opisem wskazującym orientację w stosunku do sąsiednich terenów lub stron świata albo mapa z zaznaczonym stanowiskiem archeologicznym

a) widok z dronu na cmentarz od strony północnej b) widok z dronu na cmentarz od strony zachodniej c) widok na cmentarz z drogi głównej w Nowej Wsi d) usytuowanie cmentarza względem sąsiednich pól, widok od strony zachodniej

4. Adres

**NOWA WIEŚ, 62-560 SKULSK**

LOKALIZACJA:  
52°25'34.8"N  
18°17'11.0"E



5. Przynależność administracyjna


województwo  
**WIELKOPOLSKIE**

powiat  
**KONIŃSKI**

gmina  
**SKULSK**

6. Formy ochrony

**Gminna Ewidencja  
Zabytków Gminy Skulsk**



fot. a)



fot. b)



fot. c)



fot. d)

8. Historia, opis i wartości

**Cmentarz ewangelicko-augsburgski w Nowej Wsi usytuowany został przy drodze relacji Kobylanki-Nowa Wieś. Od drogi oddziela go pas pola, z pozostałych stron również graniczy z terenami rolnymi.**

9. Stan zachowania i postulaty dotyczące konserwacji

**Cmentarz obecnie gęsto porośnięty drzewami i krzewami. Obrys czytelny wśród pól rolnych. Przed inwentaryzacją pozostałości nagrobków konieczne karczowanie.**

10. Wykonanie karty (autor, data i podpis)

**mgr Historii Sztuki,  
inż. Weronika Maciejaszek  
08.10.2022 r.**

11. Zatwierdzenie karty  
(podpis wojewódzkiego konserwatora zabytków)

\*dotyczy zabytków niewpisanych do rejestru i niewłączonych do wojewódzkiej ewidencji zabytków

**GEZ  
15**

## KARTA ADRESOWA ZABYTKU

3. Miejscowość

**POPIELEWO**

1. Nazwa

**KAPLICZKA Św. Antoni na słupie**

2. Czas powstania

**ok XVIII w.**

7. Fotografia z opisem wskazującym orientację w stosunku do sąsiednich terenów lub stron świata albo mapa z zaznaczonym stanowiskiem archeologicznym

a) widok kapliczki od strony północno-zachodniej b) widok na front kapliczki od strony północnej

4. Adres

**POPIELEWO-FOLWARK 18,  
62-560 SKULSK**

LOKALIZACJA:

**52°27'16.1"N**

**18°17'26.8"E**



5. Przynależność administracyjna

województwo

**WIELKOPOLSKIE**

powiat

**KONIŃSKI**

gmina

**SKULSK**

6. Formy ochrony

**Gminna Ewidencja  
Zabytków Gminy Skulsk**



fot. a)



fot. b)

**Kapliczka z pełnoplastyczną figurą św. Antoniego, polichromowana. Obiekt obecnie w formie przeszklonej, drewnianej kapliczki domkowej, posadowionej na drewnianym słupie. Wokół plot z drewnianych sztachetek.**

**Na podstawie zdjęcia archiwalnego z lat 90. XX wieku oraz wywiadu z mieszkańcami stwierdza się, iż pierwotnie figura była posadowiona na wyższym słupie, którego część zachowała się do dziś i stanowi podstawę kapliczki. Figura nie była polichromowana, a postać Dzieciątka Jezus posiadała inne ułożenie rąk.**

**Okolo roku 2000 figura została poddana renowacji. W roku 2012 figura została poddana kolejnej renowacji i przemalowaniu, a także umieszczona w drewnianej kapliczce domkowej na słupie.**



Źródło (załączone powyżej):  
Zdjęcie archiwalne z lat 90. XX w. udostępnione przez Sołtysa Popielewa II.

**Figura św. Antoniego wymaga korekty warstwy malarskiej, która w obecnej formie zaburza odbiór dzieła. Drewniany słup oraz obudowa domku z krzyżem wykazują ślady porażenia korozją biologiczną.**

10. Wykonanie karty (autor, data i podpis)

**mgr Historii Sztuki,  
inż. Weronika Maciejaszek  
08.10.2022 r.**

11. Zatwierdzenie karty  
(podpis wojewódzkiego konserwatora zabytków)

\*dotyczy zabytków niewpisanych do rejestru i niewłączonych do wojewódzkiej ewidencji zabytków

**GEZ  
16**

## KARTA ADRESOWA ZABYTKU

3. Miejscowość

**POPIELEWO**

1. Nazwa

**KAPLICZKA**

2. Czas powstania

**1946 r.**

7. Fotografia z opisem wskazującym orientację w stosunku do sąsiednich terenów lub stron świata albo mapa z zaznaczonym stanowiskiem archeologicznym

a) widok frontu kapliczki, od strony południowo-zachodniej b) widok na kapliczkę od strony południowo-wschodniej c) widok na tył kapliczki, od strony północno-wschodniej d) przeszklenie na ścianie bocznej kapliczki z widoczną figurą, od strony północnej



4. Adres

**POPIELEWO 6,  
62-560 SKULSK**

LOKALIZACJA:  
52°26'44.0"N  
18°17'15.8"E



5. Przynależność administracyjna

województwo  
**WIELKOPOLSKIE**

powiat  
**KONIŃSKI**

gmina  
**SKULSK**

6. Formy ochrony

**Gminna Ewidencja  
Zabytków Gminy Skulsk**

**Kapliczka słupkowa dwupoziomowa, murowana, tynkowana posadowiona na dwustopniowym postumencie. Część dolna ozdobiona profilowanymi blendami oraz od strony frontowej płaskorzeźbionym krzyżem z datą „1946”. Górna część przeszklona z trzech stron, wewnątrz figura Matki Boskiej. Kapliczka zwieńczona czterospadowym daszkiem, również tynkowanym, na szczycie metalowy krzyż.**

**Otoczona ogrodzeniem z metalowych przęseł na cokole z cegieł klinkierowych.**

**Stan ogólny dobry.**

**Kapliczka w całości malowana na białą, farba miejscami złuszczone, w największym stopniu na krzyżu.**

**Postument porażony korozją biologiczną wymaga czyszczenia i zabezpieczenia.**

10. Wykonanie karty (autor, data i podpis)

**mgr Historii Sztuki,  
inż. Weronika Maciejaszek  
08.10.2022 r.**

11. Zatwierdzenie karty  
(podpis wojewódzkiego konserwatora zabytków)

\*dotyczy zabytków niewpisanych do rejestru i niewłączonych do wojewódzkiej ewidencji zabytków

**GEZ  
17**

## KARTA ADRESOWA ZABYTKU

3. Miejscowość

**POPIELEWO**

1. Nazwa

**KAPLICZKA w pozostałościach zespołu dworskiego**

2. Czas powstania

**k. XIX w.**

7. Fotografia z opisem wskazującym orientację w stosunku do sąsiednich terenów lub stron świata albo mapa z zaznaczonym stanowiskiem archeologicznym

a) usytuowanie kapliczki względem trasy Popielewo – Popielewo-Folwark, widok od strony południowo-zachodniej b) widok na tylną i boczną ścianę kapliczki, od strony północno-wschodniej c) widok przodu kapliczki

4. Adres

**POPIELEWO-FOLWARK 17,  
62-560 SKULSK**

LOKALIZACJA:

**52°27'11.9"N**

**18°17'20.4"E**



5. Przynależność administracyjna

województwo

**WIELKOPOLSKIE**

powiat

**KONIŃSKI**

gmina

**SKULSK**

6. Formy ochrony

**Gminna Ewidencja  
Zabytków Gminy Skulsk**



fot. a)



fot. b)



fot. c)

8. Historia, opis i wartości

**Kapliczka słupkowa dwusegmentowa, murowana, tynkowana. W niszy figura Matki Boskiej za przeszkleniem. Zadaszenia dwu- i czterospadowe wykończone gontem papowym w kolorze czerwonym. Całość malowana na biało. Wokół ogrodzenie z prefabrykowanych betonowych przęseł tralkowych, malowane na biało.**

9. Stan zachowania i postulaty dotyczące konserwacji

**Kapliczka w całości malowana na biało, farba miejscami złuszczone. Stan ogólny dobry.**

10. Wykonanie karty (autor, data i podpis)

**mgr Historii Sztuki,  
inż. Weronika Maciejaszek  
08.10.2022 r.**

11. Zatwierdzenie karty  
(podpis wojewódzkiego konserwatora zabytków)

\*dotyczy zabytków niewpisanych do rejestru i niewłączonych do wojewódzkiej ewidencji zabytków

**GEZ  
18**

# KARTA ADRESOWA ZABYTKU

3. Miejscowość

**POPIELEWO**

1. Nazwa

**PARK KRAJOBRAZOWY  
w pozostałościach zespołu pałacowego**

**k. XIX w.**

7. Fotografia z opisem wskazującym orientację w stosunku do sąsiednich terenów lub stron świata albo mapa z zaznaczonym stanowiskiem archeologicznym

a) widok z dronu na park krajobrazowy od strony północnej b) widok z dronu na południowy kraniec parku, od strony północno-wschodniej c) widok z dronu na park krajobrazowy, od strony południowo-zachodniej

4. Adres

**POPIELEWO-FOLWARK 17,  
62-560 SKULSK**

LOKALIZACJA:  
52°27'14.1"N  
18°17'21.1"E



5. Przynależność administracyjna

województwo  
**WIELKOPOLSKIE**

powiat  
**KONIŃSKI**

gmina  
**SKULSK**

6. Formy ochrony

**Gminna Ewidencja  
Zabytków Gminy Skulsk**



fot. a)

fot. b)

fot. c)

W 2 połowie XIX wieku powstał zespół dworsko-parkowy wraz z folwarkiem. Pierwotnie założenie parkowe zajmowało obszar ok 1,5 ha. Park – sad /?/ rozciągał się pomiędzy zabudową folwarku od wschodu i niewielkim strumieniem ze stawem od zachodu. Przed rokiem 1922 sad dworski znacznie powiększono, do wymiarów obecnego założenia. Założenie parkowo-dworskiej znajduje się w odległości ok. 3,5 km na południowy wschód od Skulska i ok. 2,5 km na wschód od Lisewa parcele.

Przed 1939 rokiem właścicielami majątku była rodzina Lisowskich. Po drugiej wojnie światowej majątek Popielewa przeszedł pod Zarząd Skarbu Państwa.

Zadrzewienie parku jest niejednolite. W części wschodniej dominują drzewa owocowe. W części północnej rosną: topole czarne, wierzby kruche i robinie akacjowe. Gęsto porośnięta jest część zachodnia i południowa, dominują tu: robinie akacjowe i jesiony wyniosłe. Granica zachodnia obsadzona starymi drzewami: jesionami wyniosłymi, topolami osikami i robiniami akacjowymi. Park porastają grupami krzewy.

Układ przestrzenny założenia parkowo-dworskiego jest źle zachowany. Granice założenia widoczne, lecz założenie znacznie zdewastowane. Park z drzewami ozdobnymi w założeniu pełnił funkcję drugorzędną w stosunku do sadu owocowego.

Park dobrze eksponowany, ulokowany w bezleśnym terenie równinnym. Założenie jest więc istotnym punktem kształtującym krajobraz.

10. Wykonanie karty (autor, data i podpis)

**mgr Historii Sztuki,  
inż. Weronika Maciejaszek  
08.10.2022 r.**

11. Zatwierdzenie karty  
(podpis wojewódzkiego konserwatora zabytków)

\*dotyczy zabytków niewpisanych do rejestru i niewłączonych do wojewódzkiej ewidencji zabytków

#### Źródła:

Ewidencja założenia parkowo-dworskiego w Popielewie, 1988, oprac. Pawlaczyk M, Konieczna A, Pawlaczyk M, Piotrowski J., archiwum zakładowe NID, zasoby cyfrowe [www.zabytek.nl](http://www.zabytek.nl) [dostęp 15.10.2022]

1. Nazwa

**UKŁAD URBANISTYCZNY**

**XIV-XIX w.**

7. Fotografia z opisem wskazującym orientację w stosunku do sąsiednich terenów lub stron świata albo mapa z zaznaczonym stanowiskiem archeologicznym  
a) widok z dronu w kierunku zachodnim; trasa DK25 w kierunku Skulskiej Wsi, zabudowa przy ul. Kościelnej, w oddali kościół pw. Narodzenia Najświętszej Maryi Panny, widoczne fragmentarycznie jeziora Skulska Wieś i Skulskie b) mapka poglądowa wykonywanych fotografii c) widok z dronu na układ przestrzenny wsi Skulsk, w kierunku wschodnim

4. Adres

**62-560 SKULSK**

LOKALIZACJA:  
52°28'54.0"N  
18°19'52.9"E



5. Przynależność administracyjna

województwo  
**WIELKOPOLSKIE**

powiat  
**KONIŃSKI**

gmina  
**SKULSK**

6. Formy ochrony

rejestr zabytków  
Nr 456/197  
z dnia 18.04.1991 r.



**Układ urbanistyczny Skulska to przestrzenne założenie miejskie, zawierające zespoły budowlane, pojedyncze budynki i formy zaprojektowanej zieleni, rozmieszczone w układzie historycznych podziałów własnościowych i funkcjonalnych, w tym sieci ulic lub sieci dróg.**

**Wg obecnego nazewnictwa są to obszary znajdujące się przy ul. Kościelnej i ul. Konińskiej (DK25), ul. Włocławskiej oraz części ul. Targowej.**

Wieś Skulsk po raz pierwszy wzmiankowana była w dokumencie z 1249 r., kiedy została nadana zakonowi norbertanek ze Strzelna. Zakon sprzedał wieś około 1315r., a w 1384r. Skulsk, już jako posiadłość królewska, otrzymał prawa miejskie. W połowie XVII w. miasto zostało doszczętnie zniszczone przez Szwedów, a w 1870r. w wyniku represji po powstaniu styczniowym pozbawiono je praw miejskich. W pierwszej połowie XIX w. Skulsk stał się znanym dość szeroko ośrodkiem produkcji obrazów religijnych. W latach 1918-1939 Skulsk należał do powiatu słupeckiego w województwie łódzkim. Dzięki rozwijającym się jarmarkom, wzrosły dochody miasta z opłat targowych. Wybrukowano wszystkie ulice, założono chodniki, środek miasta skanalizowano, zakupiono plac pod targowicę, częściowo wykończono remizę strażacką, zadrzewiono ulice i groble, wybudowano groblę i zbudowano szosy do Ślesina i Krzywego Kolana oraz do Mielnicy Dużej, rozpoczęto budowę szkoły w Skulsku. Rozpoczęto budowę kanału Warta- Gopło. Przed agresją hitlerowską na Polskę teren osady Skulsk liczył około 5600 osób, z czego 185 Żydów, 160 Niemców. Dnia 8 września zostały wysadzone mosty, zaś 13 września wkroczyły do Skulska pierwsze oddziały wojsk niemieckich. Rozpoczęły się wysiedlenia, wszystkie majątki oraz większe gospodarstwa zostały zasiedlone przez obywateli niemieckich. Wyzwolenie Skulska nastąpiło 21 stycznia 1945 roku przez wojska radzieckie wspólnie z wojskiem polskim. Po 1945 roku powstały organa władzy, których głównym zadaniem było zapewnienie bezpieczeństwa i porządku oraz czuwanie nad sprawiedliwym podziałem żywności. Sektor prywatny został zastąpiony handlem spółdzielczym.

W roku 1999 w wyniku reformy administracyjnej kraju zmieniła się przynależność gminy Skulsk z województwa konińskiego do powiatu konińskiego, w województwie wielkopolskim.

Źródło:

Jaskulski Tomasz, *Historia Skulska i okolic do 1945*, Skulsk, 2010.

**Układ urbanistyczny czytelny, dominującą zabudową jest budownictwo wolnostojące jednorodzinne oraz gospodarcze.**

10. Wykonanie karty (autor, data i podpis)

**mgr Historii Sztuki,  
inż. Weronika Maciejaszek  
08.10.2022 r.**

11. Zatwierdzenie karty  
(podpis wojewódzkiego konserwatora zabytków)

\*dotyczy zabytków niewpisanych do rejestru i niewłączonych do wojewódzkiej ewidencji zabytków

1. Nazwa

**KOŚCIÓŁ w zespole kościoła parafialnego  
p.w. Narodzenia NMP i św. Józefa**

**koniec XIX w.**

7. Fotografia z opisem wskazującym orientację w stosunku do sąsiednich terenów lub stron świata albo mapa z zaznaczonym stanowiskiem archeologicznym  
a) widok od strony zachodniej na elewację frontową kościoła b) widok od strony południowej na elewację południową kościoła c) widok z dronu na bryłę kościoła, od strony północno-zachodniej

4. Adres

**UL. KOŚCIELNA 41,  
62-560 SKULSK**

**LOKALIZACJA:  
52°28'49.7"N  
18°19'20.1"E**



5. Przynależność administracyjna

województwo  
**WIELKOPOLSKIE**

powiat  
**KONIŃSKI**

gmina  
**SKULSK**

6. Formy ochrony

**rejestr zabytków  
Nr 386/128 z 02.09.1985 r.**



Erekcja parafii przed 1325 r (wg tradycji w 1271 r.). Pierwotnie kościół drewniany. Kościół murowany powstał w 1384 r., został zniszczony w połowie XVII wieku wraz z całym miastem podczas najazdu Szwedów. W 1688 r. proboszcz Powalski dobudował do kościoła murowanego większy, drewniany, który spłonął w 1785 r. Budowę obecnej świątyni, z zachowaniem starego prezbiterium, rozpoczął w 1810 roku ks. Proboszcz Sebastian Kaszyński. Budowa trwała do 1815 r. Rozbudowany w latach 1881-90 przez dobudowanie od zachodu przeszła nawy i wieży oraz od południa zakrystii. Konsekrowany w 1924 r. Kościół parafialny, którego znaczenie urasta do rangi sanktuarium, wraz ze wzrostem kultu łaskami słynącej gotyckiej piety. Bezstylowy.

Kościół murowany z cegły, otynkowany, sklepienia żagłowe z drewna. Wieżba krokwiowo-jętkowa, drewniana. Stropy w wieży drewniane. Dach kryty dachówką karpiówką, helmy kryte blachą. Otwory okienne i drzwiowe prostokątne, zamknięte łukiem pełnym, nieliczne okna okrągłe.

Kościół na planie krzyża łacińskiego, jednonawowy, nawa 5-przęsłowa. Wydłużone prezbiterium 3-przęsłowe, zamknięte wielobocznie. Kaplica od północy na planie prostokąta, 2-przęsłowa. Zakrystia na planie kwadratu. Wieża na rzucie kwadratu z dwiema przyporami od zachodu.

Bryła: dominuje wieża zwieńczona helmem, nawa przykryta dachem dwuspadowym, na wschodnim skraju wieżyczka na sygnaturkę. Boczne kaplice ustawione prostopadle do nawy, nakryte dachem dwuspadowym, niższym od dachu nawy. Prezbiterium węższe od nawy, nakryte dachem dwuspadowym, wysokością zrównany z kalenicami kaplic bocznych. Do prezbiterium dostawione zakrystia i kaplica nakryte dachem jednospadowym, będącym przesłuzaniem połaci prezbiterium.

Na elewacji fasadowej centralnie dominuje wieża, flankowana przyporami. Centralnie drzwi wejściowe w prostokątnej płycinie flankowane dwoma pilastrami. Druga kondygnacja przedzielona gzymsem kordonowym z ząbkowaniem, flankowana przyporami zwieńczonymi splywami oraz dwoma pilastrami. Centralnie okno w obramieniu zwieńczonym trójkątnym szczytem. Całość wieńczy gzymś oddzielający kondygnację trzecią. Na narożach figury aniołów w układzie antytetycznym, których postumenty łączy balustrada. Całość wieńczy helm, w którego dolnej części umieszczony jest zegar. Po bokach wieży symetrycznie fragmenty zewnętrznych murów nawy, na podmurówce obiegającej kościół wokół, centralnie umieszczone figury Matki Boskiej i Chrystusa; ściany flankowane pilastrami i zwieńczone gzymsem koronującym obiegającym kościół wokół. Ściany zachodnie kaplic flankowane pilastrami, 3-osiowe (dwa okna i pojedyncze drzwi).

Elewacja wschodnia z centralnie osadzoną na ścianie prezbiterium sceną niesienia krzyża w obramieniu. Nad całością dominuje wieżyczka na sygnaturkę zwieńczona helmem. Ściana kaplicy od północy flankowana pilastrami i zwieńczona splywami trzech luków. W ścianie zakrystii splyw z sześciu luków, z prawej strony okno zamknięte łukiem odcinkowym, nad nim okno okrągłe w szczycie. Ściany flankowane pilastrami. Kaplica od południa z dwoma oknami, od północy jedno.

Elewacja południowa z dominującą wieżą z podziałami architektonicznymi jak strona północna, podobnie ściany nawy i kaplicy bocznej. W ścianie zakrystii drzwi i dwa okna. Powyżej połaci dachów na kalenicy ceglany komin c.o. W ścianę prezbiterium wpruwana nad podmurówką anitafia

Ogólny stan zachowania budynku można określić jako dobry. Widoczne miejscowe odspojenia warstwy tynku na elewacji, farba zabrudzona. Pokrycie dachowe z dachówki karpiówki z widocznym porażeniem korozją biologiczną – zielone zagrzybienie wymagające interwencji. Detal architektoniczny kompletny, obróbki blacharskie i orynnowanie w stanie dostatecznym.

← Źródła dla pola (8.):

Karta Ewidencyjna Zabytków architektury i Budownictwa nr 687, 1991, oprac. Fijałkowski S., WUOZ Poznań delegatura Konin;  
Borucki Janusz, Z dziejów parafii Narodzenia Najświętszej Maryi Panny w Skulsku, [w]: Studia Włocławskie 7, 303-318, 2004

10. Wykonanie karty (autor, data i podpis)

**mgr Historii Sztuki,  
inż. Weronika Maciejaszek  
08.10.2022 r.**

11. Zatwierdzenie karty  
(podpis wojewódzkiego konserwatora zabytków)

\*dotyczy zabytków niewpisanych do rejestru i niewłączonych do wojewódzkiej ewidencji zabytków

**GEZ  
21**

# KARTA ADRESOWA ZABYTKU

3. Miejscowość

**SKULSK**

1. Nazwa

**OGRODZENIE w zespole kościoła parafialnego  
p.w. Narodzenia NMP i św. Józefa**

**k. XIX w.**

7. Fotografia z opisem wskazującym orientację w stosunku do sąsiednich terenów lub stron świata albo mapa z zaznaczonym stanowiskiem archeologicznym

a) widok zachodniego odcinka muru, zdjęcie od strony północnej b) widok południowego odcinka muru, zdjęcie od strony południowej c) widok z dronu na południowy odcinek muru, od strony południowej

4. Adres

**UL. KOŚCIELNA 41,  
62-560 SKULSK**

LOKALIZACJA:  
52°28'50.0"N  
18°19'21.0"E



5. Przynależność administracyjna

województwo  
**WIELKOPOLSKIE**

powiat  
**KONIŃSKI**

gmina  
**SKULSK**

6. Formy ochrony

**Gminna Ewidencja  
Zabytków Gminy Skulsk**



**Mur okalający kościół z czterech stron, zbudowany wraz z obecnym kościołem parafialnym w XIX wieku.**

**Mur przęsłowy, o zmiennej wysokości, od strony kaplicy i prezbiterium częściowo pełniący funkcję muru oporowego. Wykonany w większości z cegły i kamienia, od strony prezbiterium kościoła odtworzony z bloczków betonowych.**

**Przęsła oddzielone ceglanymi słupami zwieńczonymi daszkami czterospadowymi wykończonymi zaprawą. Poszczególne przęsła zaznaczone ceglanymi łukami odcinkowymi z wypełnieniem kamieniem o wążku cyklopowym. Podmurówka ceglano-kamienna, wypełnienie pach łuku z cegły. Przęsła zwieńczone daszkiem dwuspadowym wykończonym zaprawą**

**Ogólny stan zachowania ogrodzenia należy określić jako niedostateczny, miejscami przedawaryjny. Widoczne liczne ubytki cegły i kamienia, porażenie korozją biologiczną, zwiertzenie lica cegły, spękania, niestaranne wtórne uzupełnienia spoinowania i większych ubytków zaprawą cementową. Mur w części wschodniej odtworzony z bloczków betonowych na kamiennej podmurówce. Bloczki w stanie znacznej destrukcji, zwiertzałe, odspojone, niekompletne. Nakrywy z zaprawy pokryte korozją biologiczną, spękanie i skruszone.**

10. Wykonanie karty (autor, data i podpis)

**mgr Historii Sztuki,  
inż. Weronika Maciejaszek  
08.10.2022 r.**

11. Zatwierdzenie karty  
(podpis wojewódzkiego konserwatora zabytków)

\*dotyczy zabytków niewpisanych do rejestru i niewłączonych do wojewódzkiej ewidencji zabytków

Źródła:

Karta Ewidencyjna Zabytków architektury i Budownictwa nr 687, 1991, oprac. Fijałkowski S., WUOZ Poznań delegatura Konin;

**GEZ  
22**

## KARTA ADRESOWA ZABYTKU

3. Miejscowość

**SKULSK**

1. Nazwa

**PLEBANIA w zespole kościoła parafialnego  
p.w. Narodzenia NMP i św. Józefa, ob. Lokalna Izba  
Pamięci im. Stefana Wajchta**

**k. XIX wieku**

7. Fotografia z opisem wskazującym orientację w stosunku do sąsiednich terenów lub stron świata albo mapa z zaznaczonym stanowiskiem archeologicznym

a) usytuowanie plebanii względem kościoła p.w. Narodzenia NMP i św. Józefa, widok od strony zachodniej b) elewacja frontowa plebanii, widok od strony północnej c) ściana szczytowa wschodnia plebanii wraz z elewacją frontową, widok od strony północno-wschodniej d) widok z dronu na elewację szczytową wschodnią i dach, usytuowanie względem drogi DK25

4. Adres

**UL. KOŚCIELNA 41,  
62-560 SKULSK**

LOKALIZACJA:  
52°28'49.0"N  
18°19'19.7"E



5. Przynależność administracyjna

województwo

**WIELKOPOLSKIE**

powiat

**KONIŃSKI**

gmina

**SKULSK**

6. Formy ochrony

rejestr zabytków

**Nr 386/128 z 02.09.1985 r.**



Plebania jako obiekt pomocniczy celów sakralnych powstała zapewne w okresie budowy kościoła, najprawdopodobniej podczas rozbudowy w latach 90-tych XIX wieku. W późniejszych latach zmieniła funkcję na dom katechetyczny, obecnie lokalna izba pamięci.

Konstrukcja na podmurówce z kamienia polnego, murowana z cegły. Obiekt otynkowany. Stropy drewniane z podsufitką, więźba dachowa krokwiowo-jętkowa. Dach kryty blachą. Podłogi drewniane. Schody zewnętrzne betonowe, schody na poddasze drewniane jednobiegowe. Otwory okienne i drzwiowe prostokątne.

Budynek na planie prostokąta z dwiema prostokątnymi przybudówkami od zachodu i południa. Dwutraktowy. Sień pełni funkcję klatki schodowej na poddasze. Reprezentacyjne wejście z gankiem na planie prostokątnym, również ganek przed wejściem gospodarczym od podwórza.

Budynek jednokondygnacyjny z użytkowym poddaszem, podpiwniczony. Kryty dachem dwuspadowym. Przybudówki sięgają wysokości gzymsu parteru, kryte dachem jednospadowym; od podwórza kryty dachem razem z przybudówką.

Fasada pięcioosiowa, centralnie ganek wsparty na dwu parach bezstyłowych kolumn, zwieńczony trójkątnym szczytem z centralnie umieszczoną kapliczką. Niska podmurówka, na wysokości dolnej krawędzi okien gzyms obiegający budynek wokół, okna w obramieniu z gzymsem nadokiennym i podokiennym; powyżej nadokiennika okrągłe okienka poddasza. Fasadę wieńczy gzyms koronujący.

Elewacja wschodnia parteru na podmurówce, gzyms działowy na wysokości podokiennika. Dwa okna symetrycznie rozmieszczone z gzymsem nadokiennym. Od szczytu parter oddziela opaska. W partii szczytu symetrycznie rozmieszczone dwa okna z gzymсами podokiennymi i nadokiennymi, po bokach dwa okna poddasza z gzymсами podokiennymi. Centralnie w szczycie mały otwór okienny poddasza w formie połowy koła.

Elewacja zachodnia - w partii parteru przybudówka, od strony południowej jedno okno. W partii szczytu podziały jak w elewacji wschodniej.

Elewacja południowa – od zachodu przybudówka z gankiem, strona wschodnia z dwoma oknami w obramieniu z gzymсами nadokiennymi, nad nimi okrągłe okna poddasza. W partii dachu dwa niesymetrycznie rozmieszczone kominy.

Stolarka okienna i drzwiowa drewniana.

#### Źródła:

Karta Ewidencyjna Zabytków architektury i Budownictwa nr 688, 1991, oprac. Fijałkowski S., WUOZ Poznań delegatura Konin;  
Borucki Janusz, Z dziejów parafii Narodzenia Najświętszej Maryi Panny w Skulsku, [w]: Studia Wschodniopomorskie 7, 202, 218, 2004

Ogólny stan zachowania budynku można określić jako dostateczny. Widoczne liczne odspojenia warstwy tynkarskiej na elewacji. Stolarka okienna wymaga napraw złuszczonej farby. Pokrycie dachowe z blachy częściowo skorodowane z widocznymi odspojeniami farby. Orynnowanie w stanie dobrym.

10. Wykonanie karty (autor, data i podpis)

**mgr Historii Sztuki,  
inż. Weronika Maciejaszek  
08.10.2022 r.**

11. Zatwierdzenie karty  
(podpis wojewódzkiego konserwatora zabytków)

\*dotyczy zabytków niewpisanych do rejestru i niewłączonych do wojewódzkiej ewidencji zabytków

**GEZ  
23**

# KARTA ADRESOWA ZABYTKU

3. Miejscowość

**SKULSK**

1. Nazwa

**ORGANISTÓWKA w zespole kościoła parafialnego  
p.w. Narodzenia NMP i św. Józefa, ob. obiekt  
nieużytkowany**

**k. XIX wieku**

7. Fotografia z opisem wskazującym orientację w stosunku do sąsiednich terenów lub stron świata albo mapa z zaznaczonym stanowiskiem archeologicznym

a) widok z dronu od strony zachodniej, usytuowanie względem drogi DK25 – strzałką wskazany obiekt organistówki b) widok na elewację frontową organistówki od strony wschodniej

4. Adres

**UL. KOŚCIELNA 30,  
62-560 SKULSK**

**LOKALIZACJA:  
52°28'52.9"N  
18°19'22.4"E**




foto. a)

5. Przynależność administracyjna

województwo

**WIELKOPOLSKIE**

powiat

**KONIŃSKI**

gmina

**SKULSK**

6. Formy ochrony

**Gminna Ewidencja  
Zabytków Gminy Skulsk**



foto. b)

Organistówka jako obiekt pomocniczy celów sakralnych powstała zapewne w okresie budowy kościoła, najprawdopodobniej podczas rozbudowy w latach 90-tych XIX wieku. Z końcem lat 50-tych XX wieku, część północna obiektu przeznaczona została na salę katechetyczną do roku 1991. Obecnie obiekt nieużytkowany.

Konstrukcja na podmurówce z kamienia polnego, mur z cegły niewypalanej, komin z cegły czerwonej, szczyty z drewna. Stropy drewniane, widoczne belki, bez podsufitki. Więźba dachowa krokwiowo-jętkowa. Dach kryty eternitem. Schody wejściowe betonowe. Otwory okienne i drzwiowe prostokątne, dwuskrzydłowe.

Obiekt na rzucie prostokąta, dwutraktowy, z sienią na całej szerokości. Budynek jednokondygnacyjny, niepodpiwniczony, nakryty dachem dwuspadowym.

Fasada sześciosiowa (jedno okno zarośnięte bluszczem), na cokole obiegającym budynek wokół, górą gzyms. Elewacje północna i południowa bez podziałów i dekoracji, trójkątne szczyty drewniane. Elewacja zachodnia bez dekoracji, symetrycznie rozmieszczone dwa okna.

Ogólny stan zachowania budynku można określić jako przedawaryjny. Budynek jest opuszczony i zdewastowany. Tynki elewacyjne odspojone, widoczne partie zwietrzalej cegły, głębokie spękania ścian. Całość pokryta graffiti. Stolarka okienna i drzwiowa w stanie znacznej destrukcji, jedno z okien od strony frontowej wymienione na PVC. Pokrycie dachowe z eternitu zniszczone, pokryte mchem. Budynek częściowo zarośnięty ekspansywnym bluszczem.

Obiekt wymaga pilnej interwencji i kompleksowego remontu konserwatorskiego.

10. Wykonanie karty (autor, data i podpis)

**mgr Historii Sztuki,  
inż. Weronika Maciejaszek  
08.10.2022 r.**

11. Zatwierdzenie karty  
(podpis wojewódzkiego konserwatora zabytków)

\*dotyczy zabytków niewpisanych do rejestru i niewłączonych do wojewódzkiej ewidencji zabytków

## Źródła:

Karta Ewidencyjna Zabytków architektury i Budownictwa nr 689, 1991, oprac. Fijałkowski S., WUOZ Poznań delegatura Konin;

GEZ  
24

# KARTA ADRESOWA ZABYTKU

3. Miejscowość

**SKULSK**

1. Nazwa

**CMENTARZ ŻYDOWSKI, nieczynny**

**XVIII/XIX wiek**

7. Fotografia z opisem wskazującym orientację w stosunku do sąsiednich terenów lub stron świata albo mapa z zaznaczonym stanowiskiem archeologicznym

a) widok od strony południowej na głazy z tablicami informacyjnymi dot. cmentarza żydowskiego, położone w południowo-wschodnim narożniku cmentarza b) widok z dronu na cmentarz od strony zachodniej c) mniejszy z głazów, z tablicą pamiątkową d) tablica informacyjna znajdująca się na cmentarzu

4. Adres

**62-560 SKULSK**

LOKALIZACJA:  
52°29'08.3"N  
18°20'25.1"E



5. Przynależność administracyjna

województwo  
**WIELKOPOLSKIE**

powiat  
**KONIŃSKI**

gmina  
**SKULSK**

6. Formy ochrony

**Gminna Ewidencja  
Zabytków Gminy Skulsk**



fot. a)



fot. b)



fot. c)



fot. d)

**Cmentarz żydowski w Skulsku usytuowany został pomiędzy drogami prowadzącymi do Galiszewa (ul. Mniszki) i Mielnicy Dużej (ul. Włocławska), na wysokości ul. Mniszki 18.**

**Od drogi oddziela go pas pola, z pozostałych stron również graniczy z terenami rolnymi.**

**Cmentarz obecnie gęsto porośnięty krzewami. Obrys czytelny wśród pól rolnych. Przed inwentaryzacją pozostałości nagrobków konieczne karczowanie. W południowo-wschodnim narożniku usytuowany kamień z tablicą upamiętniającą.**

10. Wykonanie karty (autor, data i podpis)

**mgr Historii Sztuki,  
inż. Weronika Maciejaszek  
08.10.2022 r.**

11. Zatwierdzenie karty  
(podpis wojewódzkiego konserwatora zabytków)

\*dotyczy zabytków niewpisanych do rejestru i niewłączonych do wojewódzkiej ewidencji zabytków

**GEZ  
25**

# KARTA ADRESOWA ZABYTKU

3. Miejscowość

**SKULSK**

1. Nazwa

**REMIZA STRAŻACKA**

**1910-1913 r., rozbud. 1950 r.**

7. Fotografia z opisem wskazującym orientację w stosunku do sąsiednich terenów lub stron świata albo mapa z zaznaczonym stanowiskiem archeologicznym  
a) usytuowanie obiektu względem trasy DK25 (górną część fotografii), ulicy Włocławskiej (obiekt w osi drogi) oraz ulicy Sikorskiego (dolna lewa część fotografii); widok z dronu od strony wschodniej b) widok elewacji bocznej południowej remizy, od strony południowej c) widok elewacji frontowej remizy, od strony zachodniej



4. Adres

**WŁOCŁAWSKA 12,  
62-560 SKULSK**

LOKALIZACJA:  
52°28'53.7"N  
18°19'56.8"E



5. Przynależność administracyjna

województwo  
**WIELKOPOLSKIE**

powiat  
**KONIŃSKI**

gmina  
**SKULSK**

6. Formy ochrony

**Gminna Ewidencja  
Zabytków Gminy Skulsk**

W 1905 r., po pożarze we wsi Piaski, mieszkańcy gminy postanowili zorganizować ochotniczą straż pożarną. Zadaniem straży była ochrona mienia przed masowymi pożarami, którym sprzyjała drewniana zabudowa i kryte słomą dachy oraz liczne podpalenia. 18 sierpnia 1906 gubernator kaliski wydał zgodę na utworzenie straży pożarnej. W roku 1910 rozpoczęto zbiórkę pieniędzy na budowę remizy. Dla potrzeb straży i orkiestry zakupiono z ofiar publicznych wóz rekwizytowy i sikawkę ręczną. Ofiarodawcą była również właścicielka Lisewa, Celina Przyłubska, która ofiarowała 57 mosiężnych kasków i 1000 rubli na budowę remizy. Mieszkańcy Skulska przekazali 1015 rubli uzyskanych z propinacji. Projekt budynku wykonał inż. Dzikowski z Inowrocławia. Budynek został wzniesiony w latach 1912-1913 przy ulicy Włocławskiej.

W ostatnich latach I Wojny Światowej i pierwszych latach niepodległości remiza pełniła rolę łaźni publicznej. W 1931 roku dokonano przebudowy wnętrza remizy. W 1950 roku dokonano rozbudowy remizy, przedłużając ją o 9 metrów na garaże i tym samym wydłużając salę widowiskową na piętrze. W 1959 wymieniono stropy, położono nową podłogę, wzmocniono konstrukcję wieży. W 1963 w ramach modernizacji przebudowano kuchnię i piec. W części parterowej utworzono klubokawiarnię. W 1968 roku w murze wieży umieszczono kulę z aktem immatrykulacyjnym. W latach 1979-80 staraniem zarządu OSP przy finansowej pomocy Urzędu Gminy doprowadzono wodę do remizy. W 1997-2000 założono centralne ogrzewanie (olejowe). Wymieniono okna i drzwi wejściowe oraz drzwi garażowe. W 2005 roku naprawa poszycia dachu, wykonanie nowej elewacji zewnętrznej. W 2015 została wyremontowana sala widowiskowa remizy łącznie z zapleczem socjalnym i kuchennym. Budynek na rzucie prostokąta, dwukondygnacyjny z wieżą od frontu. Zwieńczony dachem czterospadowym, wieża z dachem ostrosłupowym przenikającym się z dwoma daszkami dwuspadowymi. Konstrukcja tradycyjna, elewacja otynkowana. Dach budynku i wieży kryte blachą.

Elewacja frontowa trójosiowa, z podziałami w formie lizen, zwieńczona gzymsem. Wieża z dekoracją z lizen będącą kontynuacją lizen 1 i 2 kondygnacji, zwieńczona gzymsem, z tynkowanymi szczytami wieży. Osie boczne z dwoma oknami prostokątnymi z półkolistymi naświetlami, oś główna z jednym oknem prostokątnym zwieńczonym półkoliście, wieża z dwoma oknami jak pozostałe. Elewacje boczne bez podziałów, z gzymsem wieńczącym. Na kondygnacji pierwszej siedem okien prostokątnych, na kondygnacji drugiej sześć okien zwieńczonych półkoliście. Wszystkie okna z podokiennikami w formie profili ciągnionych.

Elewacja tylna z dwoma bramami rolowanymi na pierwszej kondygnacji oraz jednym oknem prostokątnym na kondygnacji drugiej. Bez dekoracji, zwieńczona gzymsem.

#### Źródło:

Za: Historia OSP Skulsk, <http://straz-skulsk.wikidot.com/historia> [dostęp 10.11.2022]

- Złota Księga Ochotniczej Straży Pożarnej w Skulsku - Edmunda i Edmund Dzikowscy, prowadzona przez Mirosławę Bednarską

- Kronika OSP w Skulsku - Gimnazjum im. Jona Pawła II w Skulsku

Stan zachowania obiektu dobry. Budynek poddawany bieżącym remontom, w tym elewacji i pokrycia dachowego. Stolarka otworowa w stanie bardzo dobrym. Orynnowanie i obróbki blacharskie stan dobry.

10. Wykonanie karty (autor, data i podpis)

**mgr Historii Sztuki,  
inż. Weronika Maciejaszek  
08.10.2022 r.**

11. Zatwierdzenie karty  
(podpis wojewódzkiego konserwatora zabytków)

\*dotyczy zabytków niewpisanych do rejestru i niewłączonych do wojewódzkiej ewidencji zabytków

**GEZ  
26**

# KARTA ADRESOWA ZABYTKU

3. Miejscowość

**SKULSK**

1. Nazwa

**DOM, ob. budynek mieszkalno-usługowy**

**k. XIX w.**

7. Fotografia z opisem wskazującym orientację w stosunku do sąsiednich terenów lub stron świata albo mapa z zaznaczonym stanowiskiem archeologicznym

a) usytuowanie domu względem trasy DK25, widok z dronu od strony zachodniej b) widok elewacji frontowej domu od strony zachodniej c) widok z dronu dachu obu segmentów domu, od strony północno-wschodniej

4. Adres

**UL. KONIŃSKA 1, 3  
62-560 SKULSK**

LOKALIZACJA:  
52°28'52.8"N  
18°19'54.1"E



5. Przynależność administracyjna


województwo  
**WIELKOPOLSKIE**

powiat  
**KONIŃSKI**

gmina  
**SKULSK**

6. Formy ochrony

**Gminna Ewidencja  
Zabytków Gminy Skulsk**



Budynek znajduje się w najstarszej części miejscowości Skulsk, w obrębie strefy ochrony konserwatorskiej układu urbanistycznego. Układ urbanistyczny Skulska to przestrzenne założenie miejskie, zawierające zespoły budowlane, pojedyncze budynki i formy zaprojektowanej zieleni, rozmieszczone w układzie historycznych podziałów własnościowych i funkcjonalnych, w tym sieci ulic lub sieci dróg. Według obecnego nazewnictwa są to obszary znajdujące się przy ul. Kościelnej i ul. Konińskiej (DK25), ul. Włocławskiej oraz części ul. Targowej. Budynek w obecnej formie najpewniej pochodzi z końca XIX wieku.

Budynek dwukondygnacyjny na planie wydłużonego prostokąta, składający się z dwóch segmentów, tynkowany. Segment wyższy składa się z dwóch pełnych kondygnacji, zwieńczony dachem dwuspadowym. Segment niższy składa się z części parterowej i poddasza, dach dwuspadowy. Elewacja frontowa 5-osiowa, pomiędzy osiami 1-2, 3 i 5 podziały pionowe zaznaczone lizenami, boniowanymi w części parterowej. Między piętrami gzyms kordonowy, pod okapem gzyms wieńczący z profili ciągnionych. W osi 1 drzwi wejściowe z kratą na parterze, a piętrze jedno okno prostokątne z podokiennikiem. Oś 2 z wtórnym prostokątnym oknem witrynowym z PVC na parterze, na piętrze okno prostokątne z podokiennikiem jak w osi 1. Oś 3 z bramą drewnianą. Oś 4 z drzwiami z kratą. Oś 5 z wtórnym oknem prostokątnym PVC, bez podokiennika. Dach kryty papą.

Budynek w stanie dobrym. Brak widocznych uszkodzeń wyprawy elewacyjnej, tynki kompletne, warstwa malarska jednolita. Orynnowanie w stanie dobrym. Drewniane okna na drugiej kondygnacji oraz drewniana brama z widocznymi złuszczeniami farby, wymagają renowacji. Pozostała stolarka otworowa wtórna z PVC.

10. Wykonanie karty (autor, data i podpis)

**mgr Historii Sztuki,  
inż. Weronika Maciejaszek  
08.10.2022 r.**

11. Zatwierdzenie karty  
(podpis wojewódzkiego konserwatora zabytków)

\*dotyczy zabytków niewpisanych do rejestru i niewłączonych do wojewódzkiej ewidencji zabytków

**GEZ**  
**27**

# KARTA ADRESOWA ZABYTKU

3. Miejscowość

**SKULSK**

1. Nazwa

**DOM**

**k. XIX w.**

7. Fotografia z opisem wskazującym orientację w stosunku do sąsiednich terenów lub stron świata albo mapa z zaznaczonym stanowiskiem archeologicznym

a) usytuowanie obiektu względem trasy DK 25, widok z dronu od strony zachodniej b) widok elewacji frontowej, od strony wschodniej



fot. b)

4. Adres

**UL. KONIŃSKA 8, 8A**  
**62-560 SKULSK**

LOKALIZACJA:  
52°28'48.7"N  
18°19'52.6"E



5. Przynależność administracyjna

województwo  
**WIELKOPOLSKIE**

powiat  
**KONIŃSKI**

gmina  
**SKULSK**

6. Formy ochrony

**Gminna Ewidencja**  
**Zabytków Gminy Skulsk**

Budynek znajduje się w najstarszej części miejscowości Skulsk, w obrębie strefy ochrony konserwatorskiej układu urbanistycznego. Układ urbanistyczny Skulska to przestrzenne założenie miejskie, zawierające zespoły budowlane, pojedyncze budynki i formy zaprojektowanej zieleni, rozmieszczone w układzie historycznych podziałów własnościowych i funkcjonalnych, w tym sieci ulic lub sieci dróg. Według obecnego nazewnictwa są to obszary znajdujące się przy ul. Kościelnej i ul. Konińskiej (DK25), ul. Włocławskiej oraz części ul. Targowej.

Budynek w obecnej formie najpewniej pochodzi z końca XIX wieku.

Budynek jednokondygnacyjny na planie wydłużonego prostokąta, z użytkowym poddaszem, tynkowany, dach dwuspadowy. Elewacja frontowa 5-osiova, pomiędzy osiami 1-2, 3 i 4-5 podziały pionowe zaznaczone pilastrami zwieńczonymi głowicami w stylu doryckim, pilastry powielone w części poddasza. Ponad parterem gzyms kordonowy w formie uproszczonego belkowania składający się z profilu ciągnionego i płaskiej części architrawy. Nad poddaszem gzyms wieńczący w formie profilu ciągnionego. Powierzchnie płaskie pilastrów oraz architrawy dekorowane wytłaczanym wzorem.

W osiach 1 i 2 na parterze okno prostokątne trójdzielne, na poddaszu małe okno prostokątne. Oś 3 centralna z drzwiami wejściowymi na parterze, z okienkiem na poddaszu jak pozostałe. Oś 4 jak 1 i 2, oś 5 z oknem prostokątnym dwudzielnym w części parterowej, na poddaszu okienko. W części szczytowej z obu stron po dwa okna prostokątne na poziomie poddasza. Dach kryty blachą.

Budynek w stanie dobrym. Brak widocznych uszkodzeń wyprawy elewacyjnej, tynki kompletne, warstwa malarska jednolita, wyraźnie zabrudzona. Orynnowanie w stanie dobrym. Okna z PVC, drzwi wejściowe współczesne, w stanie dobrym.

10. Wykonanie karty (autor, data i podpis)

**mgr Historii Sztuki,  
inż. Weronika Maciejaszek  
08.10.2022 r.**

11. Zatwierdzenie karty  
(podpis wojewódzkiego konserwatora zabytków)

\*dotyczy zabytków niewpisanych do rejestru i niewłączonych do wojewódzkiej ewidencji zabytków

**GEZ  
28**

# KARTA ADRESOWA ZABYTKU

3. Miejscowość

**SKULSK**

1. Nazwa

**DOM, ob. budynek mieszkalno-usługowy**

**k. XIX w.**

7. Fotografia z opisem wskazującym orientację w stosunku do sąsiednich terenów lub stron świata albo mapa z zaznaczonym stanowiskiem archeologicznym

a) usytuowanie obiektu względem trasy DK25, widok z dronu od strony zachodniej b) widok elewacji frontowej, od strony wschodniej c) widok elewacji frontowej i szczytowej południowej, od strony południowo-wschodniej

4. Adres

**UL. KONIŃSKA 10  
62-560 SKULSK**

LOKALIZACJA:  
52°28'47.8"N  
18°19'52.7"E



5. Przynależność administracyjna

województwo  
**WIELKOPOLSKIE**

powiat  
**KONIŃSKI**

gmina  
**SKULSK**

6. Formy ochrony

**Gminna Ewidencja  
Zabytków Gminy Skulsk**



Budynek znajduje się w najstarszej części miejscowości Skulsk, w obrębie strefy ochrony konserwatorskiej układu urbanistycznego. Układ urbanistyczny Skulska to przestrzenne założenie miejskie, zawierające zespoły budowlane, pojedyncze budynki i formy zaprojektowanej zieleni, rozmieszczone w układzie historycznych podziałów własnościowych i funkcjonalnych, w tym sieci ulic lub sieci dróg. Według obecnego nazewnictwa są to obszary znajdujące się przy ul. Kościelnej i ul. Konińskiej (DK25), ul. Włocławskiej oraz części ul. Targowej.

Budynek w obecnej formie najpewniej pochodzi z końca XIX wieku. Budynek dwukondygnacyjny na planie wydłużonego prostokąta, tynkowany, zwieńczony dachem dwuspadowym. Elewacja frontowa 7-osiowa, pomiędzy osiami 1-3,4 i 5-7 podziały pionowe zaznaczone boniowanymi lizenami. Między piętrami pas międzykondygnacyjny składający się z dwóch poziomych listew wydzielających płaskie pole. Nad drugą kondygnacją podobna dekoracja, węższa, zwieńczona gzymsem z profili ciągnionych. Wszystkie okna prostokątne, współczesne z PVC. Oś 1 z drzwiami współczesnymi z PVC w części parterowej i czterodzielnym oknem na piętrze. Oś 2 z oknem sześciodzielnym z kratą na parterze i oknem czterodzielnym na piętrze. Oś 3 z oknem czterodzielnym na parterze i sześciodzielnym na piętrze. Oś 4 centralna z drzwiami wejściowymi prostokątnymi na parterze oraz balkonem na piętrze. Balkon z wtórnymi drzwiami dwuskrzydłowymi zakończonymi lukiem odcinkowym. Ściana wokół balkonu współczesna, dobudowana w miejscu istniejącej wcześniej (przed 2012 r. loggi). Oś 5 z oknem czterodzielnym na parterze i sześciodzielnym na piętrze. Oś 6 z oknem sześciodzielnym (?) zasłoniętym roletą antywłamaniową, na piętrze okno czterodzielne. Oś 7 z drzwiami z PVC z kratą na parterze oraz oknem czterodzielnym na piętrze. Od szczytu z obu stron po dwa okienka prostokątne na poddaszu. Dach kryty blachą falistą.

Budynek w stanie dostatecznym. Widoczne uszkodzenia wyprawy elewacyjnej, tynki miejscowo odparzone, widoczne ślady montażowe. Elewacja zabrudzona. Orynowanie w stanie dobrym. Stolarka otworowa wtórna z PVC. W osi centralnej na pierwszym piętrze wtórnie zamurowana loggia z oknem balkonowym.

10. Wykonanie karty (autor, data i podpis)

**mgr Historii Sztuki,  
inż. Weronika Maciejaszek  
08.10.2022 r.**

11. Zatwierdzenie karty  
(podpis wojewódzkiego konserwatora zabytków)

\*dotyczy zabytków niewpisanych do rejestru i niewłączonych do wojewódzkiej ewidencji zabytków

**GEZ  
29**

# KARTA ADRESOWA ZABYTKU

3. Miejscowość

**SKULSK**

1. Nazwa

**DOM**

**1934 r.**

7. Fotografia z opisem wskazującym orientację w stosunku do sąsiednich terenów lub stron świata albo mapa z zaznaczonym stanowiskiem archeologicznym

a) widok na elewację frontową i elewację boczną północną, od strony północno-zachodniej b) usytuowanie obiektu względem trasy DK25, widok od strony wschodniej c) widok elewacji frontowej od strony południowo-zachodniej



4. Adres

**UL. KONIŃSKA 13  
62-560 SKULSK**

LOKALIZACJA:  
52°28'49.7"N  
18°19'54.0"E



5. Przynależność administracyjna

województwo  
**WIELKOPOLSKIE**

powiat  
**KONIŃSKI**

gmina  
**SKULSK**

6. Formy ochrony

**Gminna Ewidencja  
Zabytków Gminy Skulsk**

Budynek znajduje się w najstarszej części miejscowości Skulsk, w obrębie strefy ochrony konserwatorskiej układu urbanistycznego. Układ urbanistyczny Skulska to przestrzenne założenie miejskie, zawierające zespoły budowlane, pojedyncze budynki i formy zaprojektowanej zieleni, rozmieszczone w układzie historycznych podziałów własnościowych i funkcjonalnych, w tym sieci ulic lub sieci dróg. Według obecnego nazewnictwa są to obszary znajdujące się przy ul. Kościelnej i ul. Konińskiej (DK25), ul. Włocławskiej oraz części ul. Targowej.

Budynek z 1934 r., jednokondygnacyjny na planie wydłużonego prostokąta, tynkowany, dach dwuspadowy. Elewacja frontowa 2-osiowa, obramowana lizenami z kontynuacją w części poziomej nad oknami, Nad tym gzyms kordonowy w formie profili ciągnionych. Attyka w formie serliany zwieńczona 4 wazonami, z rozetą w części centralnej pod łukiem. Zdobiona gzymsem wieńczącym w formie profilowania ciągnionego. Pozostałe elewacje bez detalu dekoracyjnego. Dach kryty papą. Stolarka okienna parteru prostokątna czterodzielna z podokiennikami.

Budynek w stanie dobrym. Brak widocznych uszkodzeń wyprawy elewacyjnej, tynki i detal architektoniczny kompletne. Warstwa malarska niejednolita, wyłącznie na części frontowej. Orynnowanie w stanie dobrym.

10. Wykonanie karty (autor, data i podpis)

**mgr Historii Sztuki,  
inż. Weronika Maciejaszek  
08.10.2022 r.**

11. Zatwierdzenie karty  
(podpis wojewódzkiego konserwatora zabytków)

\*dotyczy zabytków niewpisanych do rejestru i niewłączonych do wojewódzkiej ewidencji zabytków

**GEZ**  
**30**

# KARTA ADRESOWA ZABYTKU

3. Miejscowość

**SKULSK**

1. Nazwa

**DOM, ob. budynek mieszkalno-usługowy**

**ok. 1920 r.**

7. Fotografia z opisem wskazującym orientację w stosunku do sąsiednich terenów lub stron świata albo mapa z zaznaczonym stanowiskiem archeologicznym

a) usytuowanie obiektu względem trasy DK25, widok z dronu od strony zachodniej b) elewacja frontowa obiektu, widok od strony zachodniej c) elewacja frontowa i fragment szczytowej południowej, widok od strony południowo-zachodniej

4. Adres

**UL. KONIŃSKA 17**  
**62-560 SKULSK**

LOKALIZACJA:  
52°28'48.6"N  
18°19'54.0"E



5. Przynależność administracyjna


województwo  
**WIELKOPOLSKIE**

powiat  
**KONIŃSKI**

gmina  
**SKULSK**

6. Formy ochrony

**Gminna Ewidencja**  
**Zabytków Gminy Skulsk**



Budynek znajduje się w najstarszej części miejscowości Skulsk, w obrębie strefy ochrony konserwatorskiej układu urbanistycznego. Układ urbanistyczny Skulska to przestrzenne założenie miejskie, zawierające zespoły budowlane, pojedyncze budynki i formy zaprojektowanej zieleni, rozmieszczone w układzie historycznych podziałów własnościowych i funkcjonalnych, w tym sieci ulic lub sieci dróg. Według obecnego nazewnictwa są to obszary znajdujące się przy ul. Kościelnej i ul. Konińskiej (DK25), ul. Włocławskiej oraz części ul. Targowej.

Budynek powstał najpewniej ok 1920 roku. Budynek dwukondygnacyjny z poddaszem, na planie prostokąta, tynkowany, dach dwuspadowy. Wyprawa tynkarska cyklinowana.

Elewacja frontowa 3-osiowa, na poziomie parteru obramowana lizenami z dekoracją w typie sgraffito z kontynuacją na piętrze w formie pilastrów. Gzyms kordonowy i wieńczący w formie profili ciągnionych oraz pasowej dekoracji w typie sgraffito. Osie 1 i 3 z jednym oknem prostokątnym jednodzielnym na parterze i jednym oknem dwudzielnym na piętrze. Oś 2 centralna z drewnianymi, dwuskrzydłowymi, prostokątnymi drzwiami wejściowymi na parterze (3 stopnie schodowe) oraz jednym oknem prostokątnym dwudzielnym na piętrze. Oś zwieńczona attyką w formie serliany z dwoma wazonami. Szczyty ze zdobieniem będącym kontynuacją frontu z wazonami w narożach. Dach kryty falistą płytą eternitową.

Budynek w stanie dostatecznym. Brak widocznych uszkodzeń wyprawy elewacyjnej, tynki i detal architektoniczny kompletne, zabrudzone. Na pierwszym piętrze zniszczone dekoracje w typie sgraffito na pilastrach w osi centralnej. Orynnowanie i obróbki blacharskie skorodowane, wymagające napraw. Pokrycie dachowe w stanie dostatecznym, widoczne zużycie eksploatacyjne.

10. Wykonanie karty (autor, data i podpis)

**mgr Historii Sztuki,  
inż. Weronika Maciejaszek  
08.10.2022 r.**

11. Zatwierdzenie karty  
(podpis wojewódzkiego konserwatora zabytków)

\*dotyczy zabytków niewpisanych do rejestru i niewłączonych do wojewódzkiej ewidencji zabytków

**GEZ  
31**

# KARTA ADRESOWA ZABYTKU

3. Miejscowość

**SKULSK**

1. Nazwa

**DOM**

**2 połowa XIX w.**

7. Fotografia z opisem wskazującym orientację w stosunku do sąsiednich terenów lub stron świata albo mapa z zaznaczonym stanowiskiem archeologicznym  
a) usytuowanie domu względem trasy DK25, widok z dronu od strony zachodniej b) widok elewacji frontowej domu, od strony wschodniej



4. Adres

**UL. KONIŃSKA 18  
62-560 SKULSK**

LOKALIZACJA:  
52°28'45.5"N  
18°19'52.4"E



5. Przynależność administracyjna

województwo  
**WIELKOPOLSKIE**

powiat  
**KONIŃSKI**

gmina  
**SKULSK**

6. Formy ochrony

**Gminna Ewidencja  
Zabytków Gminy Skulsk**

Budynek znajduje się w najstarszej części miejscowości Skulsk, w obrębie strefy ochrony konserwatorskiej układu urbanistycznego. Układ urbanistyczny Skulska to przestrzenne założenie miejskie, zawierające zespoły budowlane, pojedyncze budynki i formy zaprojektowanej zieleni, rozmieszczone w układzie historycznych podziałów własnościowych i funkcjonalnych, w tym sieci ulic lub sieci dróg. Według obecnego nazewnictwa są to obszary znajdujące się przy ul. Kościelnej i ul. Konińskiej (DK25), ul. Włocławskiej oraz części ul. Targowej.

Budynek powstał najpewniej w drugiej połowie XIX wieku.

Budynek jednokondygnacyjny z poddaszem, na planie prostokąta, tynkowany, dach dwuspadowy.

Elewacja frontowa 3-osiowa, obramowana lizenami Gzysms wieńczący w formie profili ciągnionych Osie 1 i 3 z jednym oknem prostokątnym trójdzielnym. Oś 2 centralna z drewnianymi, dwuskrzydłowymi, prostokątnymi drzwiami wejściowymi (1 stopień schodowy). Dach kryty falistą płytą eternitową. Dwa kominy umiejscowione symetrycznie w osi centralnej.

Budynek w stanie dostatecznym. Widoczne uszkodzenia wyprawy elewacyjnej, tynki odparzone i zabrudzone. Orynowanie i obróbki blacharskie w stanie dobrym. Pokrycie dachowe w stanie dostatecznym, widoczna korozja.

10. Wykonanie karty (autor, data i podpis)

**mgr Historii Sztuki,  
inż. Weronika Maciejaszek  
08.10.2022 r.**

11. Zatwierdzenie karty  
(podpis wojewódzkiego konserwatora zabytków)

\*dotyczy zabytków niewpisanych do rejestru i niewłączonych do wojewódzkiej ewidencji zabytków

**GEZ  
32**

# KARTA ADRESOWA ZABYTKU

3. Miejscowość

**SKULSK**

1. Nazwa

**DOM**

**k. XIX w., rozbud. 1918 r.**

7. Fotografia z opisem wskazującym orientację w stosunku do sąsiednich terenów lub stron świata albo mapa z zaznaczonym stanowiskiem archeologicznym

a) usytuowanie obiektu względem trasy DK25, widok z dronu od strony zachodniej b) widok elewacji frontowej, od strony zachodniej c) widok elewacji frontowej i szczytowej południowej od strony południowo-zachodniej



fot. a)



fot. b)



fot. c)

4. Adres

**UL. KONIŃSKA 19  
62-560 SKULSK**

LOKALIZACJA:  
52°28'48.2"N  
18°19'54.1"E



5. Przynależność administracyjna

województwo  
**WIELKOPOLSKIE**

powiat  
**KONIŃSKI**

gmina  
**SKULSK**

6. Formy ochrony

**Gminna Ewidencja  
Zabytków Gminy Skulsk**

Budynek znajduje się w najstarszej części miejscowości Skulsk, w obrębie strefy ochrony konserwatorskiej układu urbanistycznego. Układ urbanistyczny Skulska to przestrzenne założenie miejskie, zawierające zespoły budowlane, pojedyncze budynki i formy zaprojektowanej zieleni, rozmieszczone w układzie historycznych podziałów własnościowych i funkcjonalnych, w tym sieci ulic lub sieci dróg. Według obecnego nazewnictwa są to obszary znajdujące się przy ul. Kościelnej i ul. Konińskiej (DK25), ul. Włocławskiej oraz części ul. Targowej.

Budynek powstał najpewniej pod koniec XIX wieku, rozbudowany w 1918 r. Budynek jednokondygnacyjny z poddaszem, na planie wydłużonego prostokąta z parterową dobudówką od strony południowej; tynkowany, dach dwuspadowy.

Elewacja frontowa 4-osiowa, z zaznaczonym cokolem. Gzyms wieńczący w formie profili ciągnionych. Naroża dekorowane pionowymi boniowanymi pasami. Osie 1, 2 i 4 z dwoma oknami prostokątnymi czterodzielnymi. Otwory okienne i drzwiowe dekorowane profilowanymi ościeżami, okna z podokiennikami. Oś 3 z drewnianymi, dwuskrzydłowymi, prostokątnymi drzwiami wejściowymi (2 stopnie schodowe). Szczyt bez dekoracji, na poziomie poddasza przeszklenie całopowierzchniowe. Dach kryty dachówką holenderką.

Budynek w stanie bardzo dobrym, po remoncie. Wyprawa tynkarska bez uszkodzeń i zabrudzeń, detal architektoniczny kompletny. Pokrycie dachowe, orynnowanie i obróbki blacharskie w stanie bardzo dobrym. Stolarka otworowa nowa, powtarzająca podziały poprzedniej. Od strony szczytu na poziomie poddasza przeszklenie całopowierzchniowe.

10. Wykonanie karty (autor, data i podpis)

**mgr Historii Sztuki,  
inż. Weronika Maciejaszek  
08.10.2022 r.**

11. Zatwierdzenie karty  
(podpis wojewódzkiego konserwatora zabytków)

\*dotyczy zabytków niewpisanych do rejestru i niewłączonych do wojewódzkiej ewidencji zabytków

**GEZ  
33**

# KARTA ADRESOWA ZABYTKU

3. Miejscowość

**SKULSK**

1. Nazwa

**DOM**

**1921 r.**

7. Fotografia z opisem wskazującym orientację w stosunku do sąsiednich terenów lub stron świata albo mapa z zaznaczonym stanowiskiem archeologicznym

a) usytuowanie obiektu względem trasy DK25, widok z dronu od strony zachodniej b) widok elewacji frontowej i elewacji szczytowej południowej, od strony południowo-zachodniej  
c) widok elewacji frontowej, od strony zachodniej

4. Adres

**UL. KONIŃSKA 23  
62-560 SKULSK**

LOKALIZACJA:  
52°28'47.1"N  
18°19'54.0"E



5. Przynależność administracyjna


województwo  
**WIELKOPOLSKIE**

powiat  
**KONIŃSKI**

gmina  
**SKULSK**

6. Formy ochrony

**Gminna Ewidencja  
Zabytków Gminy Skulsk**



Budynek znajduje się w najstarszej części miejscowości Skulsk, w obrębie strefy ochrony konserwatorskiej układu urbanistycznego. Układ urbanistyczny Skulska to przestrzenne założenie miejskie, zawierające zespoły budowlane, pojedyncze budynki i formy zaprojektowanej zieleni, rozmieszczone w układzie historycznych podziałów własnościowych i funkcjonalnych, w tym sieci ulic lub sieci dróg. Według obecnego nazewnictwa są to obszary znajdujące się przy ul. Kościelnej i ul. Konińskiej (DK25), ul. Włocławskiej oraz części ul. Targowej.

Budynek powstał najpewniej w 1921 r. Budynek jednokondygnacyjny z poddaszem użytkowym, na planie prostokąta, tynkowany, dach dwuspadowy. Elewacja frontowa dekorowana lizenami na narożach i przy drzwiach wejściowych. Pod okapem poziomy pas połączony z lizenami. Elewacja frontowa 3-osiowa, z zaznaczonym cokołem z klinkieru. Osie 1 i 3 z jednym oknem prostokątnym dwudzielnym. Otwory okienne i drzwiowe bez profilowań. Os 2 centralna z drewnianymi, dwuskrzydłowymi, prostokątnymi drzwiami wejściowymi z naświetlem (3 stopnie schodowe). Dach kryty falistą blachodachówką. Od szczytu na poziomie poddasza jedno okno jednokształne prostokątne.

Budynek w stanie dobrym. Wyprawa tynkarska bez uszkodzeń i zabrudzeń. Pokrycie dachowe i obróbki blacharskie skorodowane, orynnowanie z PVC w stanie dobrym. Stolarka otworowa współczesna z PVC.

10. Wykonanie karty (autor, data i podpis)

**mgr Historii Sztuki,  
inż. Weronika Maciejaszek  
08.10.2022 r.**

11. Zatwierdzenie karty  
(podpis wojewódzkiego konserwatora zabytków)

\*dotyczy zabytków niewpisanych do rejestru i niewłączonych do wojewódzkiej ewidencji zabytków

**GEZ  
34**

# KARTA ADRESOWA ZABYTKU

3. Miejscowość

**SKULSK**


1. Nazwa

**DOM, ob. budynek mieszkalno-usługowy**

**ok. 1934 r.**

7. Fotografia z opisem wskazującym orientację w stosunku do sąsiednich terenów lub stron świata albo mapa z zaznaczonym stanowiskiem archeologicznym

a) usytuowanie obiektu względem trasy DK25, widok z dronu od strony zachodniej b) widok elewacji od strony zachodniej c) zbliżenie na mansardę obiektu wraz z dachem, widok od strony południowo-zachodniej



fol. a)



fol. b)



fol. c)

4. Adres

**UL. KONIŃSKA 25  
62-560 SKULSK**

LOKALIZACJA:  
52°28'45.9"N  
18°19'54.0"E



5. Przynależność administracyjna

województwo  
**WIELKOPOLSKIE**

powiat  
**KONIŃSKI**

gmina  
**SKULSK**

6. Formy ochrony

**Gminna Ewidencja  
Zabytków Gminy Skulsk**

Budynek znajduje się w najstarszej części miejscowości Skulsk, w obrębie strefy ochrony konserwatorskiej układu urbanistycznego. Układ urbanistyczny Skulska to przestrzenne założenie miejskie, zawierające zespoły budowlane, pojedyncze budynki i formy zaprojektowanej zieleni, rozmieszczone w układzie historycznych podziałów własnościowych i funkcjonalnych, w tym sieci ulic lub sieci dróg. Według obecnego nazewnictwa są to obszary znajdujące się przy ul. Kościelnej i ul. Konińskiej (DK25), ul. Włocławskiej oraz części ul. Targowej.

Budynek powstał najpewniej w 1934 r. Budynek dwukondygnacyjny z poddaszem użytkowym, na planie prostokąta, tynkowany, dach dwuspadowy naczółkowy z mansardą. Elewacja frontowa bez dekoracji sztukatorskich. Otwory okienne i drzwiowe współczesne z PVC bez profilowań. Elewacja frontowa 3-osiowa, z zaznaczonym cokolem. Osie 1 i 3 z jednym oknem prostokątnym dwudzielnym. Oś 2 centralna z prostokątnymi drzwiami wejściowymi z naświetlem łukowym (3 stopnie schodowe), na poziomie mansardy jedno okno prostokątne dwudzielne jak na parterze. Dach kryty falistą blachodachówką.

Budynek w stanie dobrym. Wyprawa tynkarska bez uszkodzeń i zabrudzeń. Pokrycie dachowe obróbki blacharskie i orywnowanie skorodowane. Stolarka otworowa współczesna z PVC. Wejście w 2 osi wtórne, powstałe po 2012 roku.

10. Wykonanie karty (autor, data i podpis)

**mgr Historii Sztuki,  
inż. Weronika Maciejaszek  
08.10.2022 r.**

11. Zatwierdzenie karty  
(podpis wojewódzkiego konserwatora zabytków)

\*dotyczy zabytków niewpisanych do rejestru i niewłączonych do wojewódzkiej ewidencji zabytków

**GEZ  
35**

## KARTA ADRESOWA ZABYTKU

3. Miejscowość

**SKULSK**


1. Nazwa

**DOM, ob. budynek mieszkalno-usługowy**

**ok. 1930 r.**

7. Fotografia z opisem wskazującym orientację w stosunku do sąsiednich terenów lub stron świata albo mapa z zaznaczonym stanowiskiem archeologicznym

a) widok elewacji frontowej, od strony północnej b) widok z dronu od strony północno-wschodniej, elewacja frontowa i boczna wschodnia c) widok z dronu od strony północno-zachodniej, elewacja frontowa i zachodnia



4. Adres

**UL. KONIŃSKA 29  
62-560 SKULSK**

LOKALIZACJA:  
52°28'44.1"N  
18°19'54.4"E



5. Przynależność administracyjna

województwo  
**WIELKOPOLSKIE**

powiat  
**KONIŃSKI**

gmina  
**SKULSK**

6. Formy ochrony

**Gminna Ewidencja  
Zabytków Gminy Skulsk**

Budynek znajduje się w najstarszej części miejscowości Skulsk, w obrębie strefy ochrony konserwatorskiej układu urbanistycznego. Układ urbanistyczny Skulska to przestrzenne założenie miejskie, zawierające zespoły budowlane, pojedyncze budynki i formy zaprojektowanej zieleni, rozmieszczone w układzie historycznych podziałów własnościowych i funkcjonalnych, w tym sieci ulic lub sieci dróg. Według obecnego nazewnictwa są to obszary znajdujące się przy ul. Kościelnej i ul. Konińskiej (DK25), ul. Włocławskiej oraz części ul. Targowej.

Budynek powstał najpewniej w 1930 r. Budynek dwukondygnacyjny z poddaszem użytkowym, na planie zbliżonym do kwadratu, tynkowany, dach czterospadowy z trzema mansardami i wolim okiem. Otwory okienne i drzwiowe współczesne. Tynkowany, na kamiennym cokole. Gzyms kordonowy w formie listwy, wokół otworów opaski. Gzyms wieńczący w formie profilu ciągnionego.

Elewacja frontowa 3-osiowa, z reprezentacyjną klatką schodową i gankiem, nad nim balkon. Osie 1 i 3 z jednym oknem prostokątnym dwudzielnym. Oś 2 centralna z drzwiami wejściowymi na parterze, na poziomie mansardy drzwi balkonowe i dwa okna. Elewacja północna z trzema oknami czterodzielnymi, jednym sześciodzielnym i drzwiami wejściowymi ze schodami i platformą dla niepełnosprawnych. W mansardzie dwa okna. Elewacja południowa powtarza układ północnej, bez wtórnych drzwi. Elewacja wschodnia z gankiem, schodami oraz drzwiami wejściowymi w części centralnej, dwa okna dwudzielne od strony pld.-wsch. Powyżej półokrągłe okno w wolim oku. Dach kryty blachą na rąbek.

**Budynek w stanie bardzo dobrym. Wyprawa tynkarska bez uszkodzeń i zabrudzeń. Pokrycie dachowe obróbki blacharskie i orywnowanie bez śladów korozji, kompletne. Stolarka otworowa współczesna z PVC.**

10. Wykonanie karty (autor, data i podpis)

**mgr Historii Sztuki,  
inż. Weronika Maciejaszek  
08.10.2022 r.**

11. Zatwierdzenie karty  
(podpis wojewódzkiego konserwatora zabytków)

\*dotyczy zabytków niewpisanych do rejestru i niewłączonych do wojewódzkiej ewidencji zabytków

**GEZ**  
**36**

# KARTA ADRESOWA ZABYTKU

3. Miejscowość

**SKULSK**

1. Nazwa

**DOM**

**1926 r., rozbudowa 1946 r.**

7. Fotografia z opisem wskazującym orientację w stosunku do sąsiednich terenów lub stron świata albo mapa z zaznaczonym stanowiskiem archeologicznym

a) usytuowanie obiektu względem trasy DK25, widok z dronu od strony zachodniej b) widok elewacji frontowej od strony północno-zachodniej c) widok elewacji frontowej od strony południowo-zachodniej



fot. a)



fot. b)



fot. c)

4. Adres

**UL. KOŚCIELNA 29**  
**62-560 SKULSK**

LOKALIZACJA:  
52°28'52.4"N  
18°19'23.5"E



5. Przynależność administracyjna

województwo  
**WIELKOPOLSKIE**

powiat  
**KONIŃSKI**

gmina  
**SKULSK**

6. Formy ochrony

**Gminna Ewidencja**  
**Zabytków Gminy Skulsk**

Budynek znajduje się w najstarszej części miejscowości Skulsk, w obrębie strefy ochrony konserwatorskiej układu urbanistycznego. Układ urbanistyczny Skulska to przestrzenne założenie miejskie, zawierające zespoły budowlane, pojedyncze budynki i formy zaprojektowanej zieleni, rozmieszczone w układzie historycznych podziałów własnościowych i funkcjonalnych, w tym sieci ulic lub sieci dróg. Według obecnego nazewnictwa są to obszary znajdujące się przy ul. Kościelnej i ul. Konińskiej (DK25), ul. Włocławskiej oraz części ul. Targowej.

Budynek powstał najpewniej w 1926 r., rozbudowany w roku 1946.

Budynek na rzucie w kształcie litery L, składający się z dwóch segmentów z dobudowanym gankiem. Dłuższa część dwukondygnacyjna z dachem czterospadowym, krótsza część jednokondygnacyjna z dachem czterospadowym, jedną połączył połączony z segmentem wyższym. Obiekt tynkowany. Elewacja frontowa 3-osiowa. Oś 1 z jednym oknem prostokątnym sześcioczęścielnym na poziomie parteru. Oś 2 centralna z drzwiami wejściowymi na parterze, przysłoniętymi gankiem. Oś 3 z jednym oknem prostokątnym sześcioczęścielnym na poziomie parteru oraz takim samym na piętrze. Wszystkie okna z podokiennikami. Naroża dekorowane boniami. Gzyms kordonowy z formie profilowania ciągłego, podobnie gzyms wieńczący. Dach kryty płytą eternitową falistą.

Budynek w stanie dobrym. Wyprawa tynkarska z drobnymi ubytkami, zabrudzona. Obróbki blacharskie i orywnowanie skorodowane, z doraźnymi uzupełnieniami. Pokrycie dachowe z płyt eternitowych z widoczną korozją biologiczną (zamszenie) Stolarka otworowa drewniana w stanie dostatecznym.

10. Wykonanie karty (autor, data i podpis)

**mgr Historii Sztuki,  
inż. Weronika Maciejaszek  
08.10.2022 r.**

11. Zatwierdzenie karty  
(podpis wojewódzkiego konserwatora zabytków)

\*dotyczy zabytków niewpisanych do rejestru i niewłączonych do wojewódzkiej ewidencji zabytków

**GEZ**  
**37**

# KARTA ADRESOWA ZABYTKU

3. Miejscowość


**SKULSK**

1. Nazwa

**DOM**

**Ok. 1915 r.**

7. Fotografia z opisem wskazującym orientację w stosunku do sąsiednich terenów lub stron świata albo mapa z zaznaczonym stanowiskiem archeologicznym  
a) usytuowanie obiektu względem trasy DK25, widok z dronu od strony zachodniej b) widok elewacji frontowej od strony wschodniej c) widok elewacji frontowej i fragmentu elewacji szczytowej południowej, od strony południowo-wschodniej



fot. a)

4. Adres

**UL. KOŚCIELNA 38**  
**62-560 SKULSK**

LOKALIZACJA:  
52°28'51.4"N  
18°19'21.1"E



5. Przynależność administracyjna

województwo  
**WIELKOPOLSKIE**

powiat  
**KONIŃSKI**

gmina  
**SKULSK**

6. Formy ochrony

**Gminna Ewidencja**  
**Zabytków Gminy Skulsk**



fot. b)

fot. c)

Budynek znajduje się w najstarszej części miejscowości Skulsk, w obrębie strefy ochrony konserwatorskiej układu urbanistycznego. Układ urbanistyczny Skulska to przestrzenne założenie miejskie, zawierające zespoły budowlane, pojedyncze budynki i formy zaprojektowanej zieleni, rozmieszczone w układzie historycznych podziałów własnościowych i funkcjonalnych, w tym sieci ulic lub sieci dróg. Według obecnego nazewnictwa są to obszary znajdujące się przy ul. Kościelnej i ul. Konińskiej (DK25), ul. Włocławskiej oraz części ul. Targowej.

Budynek powstał najpewniej ok. 1915 r.

Budynek dwukondygnacyjny na rzucie zbliżonym do kwadratu, z dachem dwuspadowym; obiekt tynkowany. Elewacja frontowa 3-osiowa. Pomiędzy osiami 1-2 i 1-3 na parterze pionowe podziały w formie boniowania, częściowo wypełnione mozaiką kamienną. Na piętrze kontynuacja linii podziałów pionowych w formie pilastrów z pionowymi żłobieniami, zwieńczonymi głowicami doryckimi. Bogaty gzyms kordonowy składający się z rozbudowanego profilu ciągnionego z pasem dekoracji w formie astragalu. Gzyms wieńczący w formie rozwiniętego profilu ciągnionego.

Elewacja frontowa 3-osiowa. Oś 1 z dwuskrzydłową bramą drewnianą z drzwiami wejściowymi na poziomie parteru oraz dwudzielnym prostokątnym oknem na piętrze. Oś druga z dwuskrzydłowymi drzwiami wejściowymi drewnianymi na parterze (3 stopnie schodowe z murkiem), portal drzwiowy flankowany częściowo rzeźbionymi (motyw wici roślinnej), kolumnkami z głowicami korynckimi, zwieńczony trójkątnym naczółkiem. Naczółek powtarzający dekorację gzymsu kordonowego. Wnętrze naczółka wypełnione płaskorzeźbą w formie wici roślinnej z medalionem z popiersiem w części centralnej. Na piętrze dwudzielne okno prostokątne. Oś 3 z dwudzielnym prostokątnym oknem na parterze oraz takim samym na piętrze. Okna z podokiennikami, na piętrze dodatkowo stalowe kosze kwietnikowe. Dach kryty papą.

Budynek w stanie dobrym. Wyprawa tynkarska i sztukaterie z ubytkami, powierzchnia zabrudzona. Brak mozaiki w dwóch polach boniowań na parterze. Obróbki blacharskie i orynnowanie w stanie dostatecznym. Stolarka otworowa drewniana w stanie dobrym. Schody wejściowe z widocznym pęknięciem płyty spocznika.

10. Wykonanie karty (autor, data i podpis)

**mgr Historii Sztuki,  
inż. Weronika Maciejaszek  
08.10.2022 r.**

11. Zatwierdzenie karty  
(podpis wojewódzkiego konserwatora zabytków)

\*dotyczy zabytków niewpisanych do rejestru i niewłączonych do wojewódzkiej ewidencji zabytków

**GEZ  
38**

# KARTA ADRESOWA ZABYTKU

3. Miejscowość


**SKULSK**

1. Nazwa


**DOM**

**k. XIX w.**

7. Fotografia z opisem wskazującym orientację w stosunku do sąsiednich terenów lub stron świata albo mapa z zaznaczonym stanowiskiem archeologicznym  
a) usytuowanie obiektu względem trasy DK25, widok z dronu od strony zachodniej b) widok elewacji frontowej od strony południowo-wschodniej c) widok elewacji frontowej od strony wschodniej



fot. a)



fot. b)



fot. c)

4. Adres

**UL. KOŚCIELNA 40  
62-560 SKULSK**

LOKALIZACJA:  
52°28'50.8"N  
18°19'21.3"E



5. Przynależność administracyjna

województwo  
**WIELKOPOLSKIE**

powiat  
**KONIŃSKI**

gmina  
**SKULSK**

6. Formy ochrony

**Gminna Ewidencja  
Zabytków Gminy Skulsk**

Budynek znajduje się w najstarszej części miejscowości Skulsk, w obrębie strefy ochrony konserwatorskiej układu urbanistycznego. Układ urbanistyczny Skulska to przestrzenne założenie miejskie, zawierające zespoły budowlane, pojedyncze budynki i formy zaprojektowanej zieleni, rozmieszczone w układzie historycznych podziałów własnościowych i funkcjonalnych, w tym sieci ulic lub sieci dróg. Według obecnego nazewnictwa są to obszary znajdujące się przy ul. Kościelnej i ul. Konińskiej (DK25), ul. Włocławskiej oraz części ul. Targowej.

Budynek powstał najpewniej pod koniec XIX wieku. Budynek jednokondygnacyjny z poddaszem, na rzucie prostokąta, z dachem dwuspadowym; obiekt tynkowany. Elewacja frontowa 3-osiowa. Oś 2 centralna zaznaczona lizenami. Na całej elewacji trzy poziome pasy na wzór lizen: a części cokołowej, nad oknami i nad linią okapu. Oś 1 i 3 z dwoma jednodzielnymi prostokątnymi oknami na parterze i kwadratowym okienkiem na poziomie poddasza. Oś 2 z dwuskrzydłowymi drzwiami wejściowymi drewnianymi (4 stopnie schodowe) na parterze i kwadratowym okienkiem na poziomie poddasza. Dach kryty płytą eternitową falistą.

Budynek w stanie niedostatecznym. Wyprawa tynkarska z ubytkami, powierzchnia zabrudzona. Widoczne spękania i rysy pionowe i skośne w obrębie okien oraz poddasza. Spękania o charakterze aktywnym, postępującym. Głębokie spękanie wyprawy nad drzwiami wejściowymi. W partii cokołowej znaczna degradacja: ubytki, zaciemnienia, najpewniej na skutek zawilgocenia.

Obróbki blacharskie i orynnowanie w stanie dostatecznym, widoczna korozja w obrębie rynien. Stolarka otworowa w stanie dostatecznym. Pokrycie dachowe zapadające się w części centralnej między kominami.

10. Wykonanie karty (autor, data i podpis)

**mgr Historii Sztuki,  
inż. Weronika Maciejaszek  
08.10.2022 r.**

11. Zatwierdzenie karty  
(podpis wojewódzkiego konserwatora zabytków)

\*dotyczy zabytków niewpisanych do rejestru i niewłączonych do wojewódzkiej ewidencji zabytków

**GEZ  
39**

# KARTA ADRESOWA ZABYTKU

3. Miejscowość

**SKULSK**

1. Nazwa

**DOM**

**ok. 1880 r.**

7. Fotografia z opisem wskazującym orientację w stosunku do sąsiednich terenów lub stron świata albo mapa z zaznaczonym stanowiskiem archeologicznym

a) usytuowanie obiektu względem ulicy Włocławskiej (lewa strona zdjęcia), widok z dronu od strony zachodniej b) widok na elewację frontową oraz elewację szczytową północną, od strony północno-zachodniej c) widok elewacji frontowej od strony zachodniej



4. Adres

**UL. PIASKI 1  
62-560 SKULSK**

LOKALIZACJA:  
52°28'53.8"N  
18°20'08.1"E



5. Przynależność administracyjna

województwo  
**WIELKOPOLSKIE**

powiat  
**KONIŃSKI**

gmina  
**SKULSK**

6. Formy ochrony

**Gminna Ewidencja  
Zabytków Gminy Skulsk**

**Budynek powstał najpewniej pod koniec XIX wieku, ok. 1880 r. Budynek jednokondygnacyjny z poddaszem, na rzucie prostokąta, z dachem dwuspadowym; obiekt tynkowany. Elewacja frontowa 3-osiowa. Oś 1 z jednym dwudzielnym oknem, wtórnym z PVC. Oś 2 centralna z dwuskrzydłowymi drzwiami wejściowymi drewnianymi (1 stopień schodowy). Drzwi flankowane z jednej strony lizeną z drugiej pasem boniowania. Oś 3 z dwoma oknami dwudzielnymi drewnianymi. Całość zwieńczona prostym gzymsem. Dach kryty płytą eternitową falistą. Ściany szczytów na poziomie poddasza z drewna.**

**Budynek w stanie dostatecznym. Wyprawa tynkarska z drobnymi ubytkami, powierzchnia zabrudzona. Obróbki blacharskie i orynnowanie w stanie niedostatecznym, rynna z PVC zamontowana wyłącznie na połowie linii okapu. Stolarka otworowa drewniana zdegradowana, z łuszczącą się farbą. Pokrycie dachowe zamszone.**

10. Wykonanie karty (autor, data i podpis)

**mgr Historii Sztuki,  
inż. Weronika Maciejaszek  
08.10.2022 r.**

11. Zatwierdzenie karty  
(podpis wojewódzkiego konserwatora zabytków)

\*dotyczy zabytków niewpisanych do rejestru i niewłączonych do wojewódzkiej ewidencji zabytków

**GEZ**  
**40**

# KARTA ADRESOWA ZABYTKU

3. Miejscowość

**SKULSK**

1. Nazwa

**DOM**

**k. XIX w., przebud. ok. 1915 r.**

7. Fotografia z opisem wskazującym orientację w stosunku do sąsiednich terenów lub stron świata albo mapa z zaznaczonym stanowiskiem archeologicznym

a) usytuowanie obiektu względem trasy DK25 i ul. Włocławskiej, widok z dronu od strony wschodniej b) widok elewacji frontowej obiektu od strony północnej c) widok z dronu na elewację frontową i dach obiektu, od strony północnej



4. Adres

**UL. WŁOCŁAWSKA 2**  
**62-560 SKULSK**

LOKALIZACJA:  
52°28'53.5"N  
18°19'54.9"E



5. Przynależność administracyjna

województwo  
**WIELKOPOLSKIE**

powiat  
**KONIŃSKI**

gmina  
**SKULSK**

6. Formy ochrony

**Gminna Ewidencja**  
**Zabytków Gminy Skulsk**

Budynek znajduje się w najstarszej części miejscowości Skulsk, w obrębie strefy ochrony konserwatorskiej układu urbanistycznego. Układ urbanistyczny Skulska to przestrzenne założenie miejskie, zawierające zespoły budowlane, pojedyncze budynki i formy zaprojektowanej zieleni, rozmieszczone w układzie historycznych podziałów własnościowych i funkcjonalnych, w tym sieci ulic lub sieci dróg. Według obecnego nazewnictwa są to obszary znajdujące się przy ul. Kościelnej i ul. Konińskiej (DK25), ul. Włocławskiej oraz części ul. Targowej.

Budynek powstał najpewniej pod koniec XIX wieku, przebudowany ok. 1915 r. Budynek dwukondygnacyjny, na rzucie zbliżonym do kwadratu, z dachem dwuspadowym; obiekt tynkowany. Elewacja frontowa 4-osiowa. Na krawędziach oraz pomiędzy osi 3-4 lizeny. Portal drzwiowy zaznaczony wypukłym pasem. Gzyms wieńczący w formie prostego profilu ciągnionego. Oś 1 z ośmiodzielnym prostokątnym oknem witrynowym na parterze i prostokątnym oknem dwudzielnym na piętrze. Oś 2 z prostokątnymi drewnianymi dwuskrzydłowymi drzwiami wejściowymi z kratą na parterze i prostokątnym oknem dwudzielnym na piętrze. Oś 3 z prostokątnymi drewnianymi drzwiami z naświetlem na parterze i prostokątnym oknem dwudzielnym na piętrze. Oś 4 z prostokątnymi drewnianymi dwuskrzydłowymi drzwiami z naświetlem na parterze i prostokątnym oknem dwudzielnym na piętrze. Dach kryty płytą eternitową falistą.

Budynek w stanie dostatecznym. Wyprawa tynkarska z ubytkami, widoczne ślady montażowe, powierzchnia zabrudzona. W partii cokołowej znaczna degradacja: ubytki, zaciemnienia, najpewniej na skutek zawilgocenia.

Obróbki blacharskie i orynnowanie w stanie dostatecznym, widoczna korozja w obrębie rynien. Drewniana stolarka otworowa w stanie niedostatecznym, widoczne złuszczenia farby, przeszklenia na piętrze niekompletne.

10. Wykonanie karty (autor, data i podpis)

**mgr Historii Sztuki,  
inż. Weronika Maciejaszek  
08.10.2022 r.**

11. Zatwierdzenie karty  
(podpis wojewódzkiego konserwatora zabytków)

\*dotyczy zabytków niewpisanych do rejestru i niewłączonych do wojewódzkiej ewidencji zabytków

**GEZ  
41**

# KARTA ADRESOWA ZABYTKU

3. Miejscowość

**SKULSK**

1. Nazwa

**DOM, ob. budynek mieszkalno-usługowy**

**ok. 1915 r.**

7. Fotografia z opisem wskazującym orientację w stosunku do sąsiednich terenów lub stron świata albo mapa z zaznaczonym stanowiskiem archeologicznym

a) usytuowanie obiektu względem trasy DK25 i ul. Włocławskiej, widok z dronu od strony wschodniej b) widok z dronu elewacji szczytowej wschodniej i dachu obiektu, od strony południowo-wschodniej c) widok elewacji frontowej od strony północnej



fot. a)



fot. b)



fot. c)

4. Adres

**UL. WŁOCŁAWSKA 6  
62-560 SKULSK**

LOKALIZACJA:  
52°28'53.2"N  
18°19'56.6"E



5. Przynależność administracyjna

województwo  
**WIELKOPOLSKIE**

powiat  
**KONIŃSKI**

gmina  
**SKULSK**

6. Formy ochrony

**Gminna Ewidencja  
Zabytków Gminy Skulsk**

Budynek znajduje się w najstarszej części miejscowości Skulsk, w obrębie strefy ochrony konserwatorskiej układu urbanistycznego. Układ urbanistyczny Skulska to przestrzenne założenie miejskie, zawierające zespoły budowlane, pojedyncze budynki i formy zaprojektowanej zieleni, rozmieszczone w układzie historycznych podziałów własnościowych i funkcjonalnych, w tym sieci ulic lub sieci dróg. Według obecnego nazewnictwa są to obszary znajdujące się przy ul. Kościelnej i ul. Konińskiej (DK25), ul. Włocławskiej oraz części ul. Targowej.

Budynek powstał ok. 1915 r. Budynek dwukondygnacyjny, na rzucie prostokąta, z dachem wielospadowym; obiekt tynkowany. Elewacja frontowa 4-osiova. Pomiędzy osiami na parterze pionowe podziały w formie boniowania, częściowo wypełnione mozaiką kamienną. Gzyms kordonowy w formie rozwiniętego profilu ciągnionego. Na piętrze część centralna dwuosiova zaznaczona podwójnymi pilastrami z głowicami korynckimi, zwieńczona frontonem. W tympanonie rozeta. Poniżej w centralnej części ściany płaskorzeźba figuralna. Szczyty dekorowane kamiennymi wazami. Osie boczne niższe, z dekoracją w formie lizen. Gzyms wieńczący w formie rozwiniętego profilu ciągnionego, powtórzony pod tympanonem. Na piętrze balkon szerokości dwóch osi centralnych, z kutą balustradą stalową. Stolarka otworowa wtórna z PVC. Oś 1 z drzwiami jednoskrzydłowymi z prostokątnym naświetlem oraz oknem prostokątnym dwudzielnym, na piętrze niewielkie okno prostokątne jednodzielne. Oś 2 z drzwiami jednoskrzydłowymi z prostokątnym naświetlem oraz oknem prostokątnym dwudzielnym, na piętrze okno prostokątne jednodzielne. Oś 3 z dwudzielnym prostokątnym oknem wityrinowym na parterze i oknem prostokątnym dwudzielnym na piętrze. Oś 4 z drzwiami jednoskrzydłowymi z prostokątnym naświetlem z kratą stalową, na piętrze niewielkie okno prostokątne jednodzielne.

**Budynek w stanie dostatecznym. Wyprawa tynkarska z ubytkami, widoczne ślady montażowe, powierzchnia zabrudzona. W partii cokołowej znaczna degradacja: ubytki, zaciemnienia, najpewniej na skutek zawilgocenia.**

**Obróbki blacharskie i orynnowanie w stanie dostatecznym, widoczna korozja w obrębie rynien. Agresywne reklamy zasłaniające i utrudniające odbiór elewacji.**

10. Wykonanie karty (autor, data i podpis)

**mgr Historii Sztuki,  
inż. Weronika Maciejaszek  
08.10.2022 r.**

11. Zatwierdzenie karty  
(podpis wojewódzkiego konserwatora zabytków)

\*dotyczy zabytków niewpisanych do rejestru i niewłączonych do wojewódzkiej ewidencji zabytków

**GEZ**  
**42**

# KARTA ADRESOWA ZABYTKU

3. Miejscowość

**SKULSK**

1. Nazwa

**DOM**

**ok. 1890 r.**

7. Fotografia z opisem wskazującym orientację w stosunku do sąsiednich terenów lub stron świata albo mapa z zaznaczonym stanowiskiem archeologicznym

a) usytuowanie obiektu względem trasy DK25 i ul. Włocławskiej, widok z dronu od strony wschodniej b) widok z dronu elewacji frontowej wraz z dachem, od strony północnej c) widok elewacji tylnej wraz z dachem od strony południowej

4. Adres

**UL. WŁOCŁAWSKA 8**  
**62-560 SKULSK**

LOKALIZACJA:  
52°28'53.3"N  
18°19'57.2"E



5. Przynależność administracyjna


województwo  
**WIELKOPOLSKIE**

powiat  
**KONIŃSKI**

gmina  
**SKULSK**

6. Formy ochrony

**Gminna Ewidencja**  
**Zabytków Gminy Skulsk**



Budynek znajduje się w najstarszej części miejscowości Skulsk, w obrębie strefy ochrony konserwatorskiej układu urbanistycznego. Układ urbanistyczny Skulska to przestrzenne założenie miejskie, zawierające zespoły budowlane, pojedyncze budynki i formy zaprojektowanej zieleni, rozmieszczone w układzie historycznych podziałów własnościowych i funkcjonalnych, w tym sieci ulic lub sieci dróg. Według obecnego nazewnictwa są to obszary znajdujące się przy ul. Kościelnej i ul. Konińskiej (DK25), ul. Włocławskiej oraz części ul. Targowej.

Budynek powstał ok. 1890 r. Budynek jednokondygnacyjny, na rzucie prostokąta, z dachem dwuspadowym; obiekt tynkowany. Elewacja frontowa 3-osiowa. Brak detali dekoracyjnych. Oś 1 z oknem prostokątnym jednodzielnym z PVC z blokowym podokiennikiem. Oś 2 z drzwiami wejściowymi współczesnymi. Oś 3 z oknem drewnianym dwudzielnym z blokowym podokiennikiem. Dach kryty dachówką ceramiczną typu zakładkowego.

Budynek w stanie niedostatecznym. Wyprawa tynkarska z ubytkami, powierzchnia zabrudzona. W partii cokołowej znaczna degradacja: ubytki, zaciemnienia, najpewniej na skutek zawilgocenia. W osi 1 widoczne zarysowania pionowe w obrębie wymienionego okna. W osi 2 widoczne wtórne uzupełnienie zwężonego otworu wejściowego po wymianie drzwi. Obróbki blacharskie i orynnowanie w stanie dostatecznym, widoczna korozja. Pokrycie dachowe zdegradowane, zamszone, miejscami zapadające się z widocznymi nieszczelnościami.

10. Wykonanie karty (autor, data i podpis)

**mgr Historii Sztuki,  
inż. Weronika Maciejaszek  
08.10.2022 r.**

11. Zatwierdzenie karty  
(podpis wojewódzkiego konserwatora zabytków)

\*dotyczy zabytków niewpisanych do rejestru i niewłączonych do wojewódzkiej ewidencji zabytków

**GEZ**  
**43**

# KARTA ADRESOWA ZABYTKU

3. Miejscowość

**SKULSK**

1. Nazwa

**DOM, ob. budynek mieszkalno-usługowy**

**ok. 1890 r.**

7. Fotografia z opisem wskazującym orientację w stosunku do sąsiednich terenów lub stron świata albo mapa z zaznaczonym stanowiskiem archeologicznym

a) usytuowanie obiektu względem ulicy Włocławskiej, widok z dronu od strony wschodniej b) widok z dronu na elewację frontową i szczytową wschodnią obiektu, wraz z dachem i mansardą, od strony północno-wschodniej c) widok na elewację frontową i szczytową wschodnią obiektu, od strony północnej



fot. a)



fot. b)



fot. c)

4. Adres

**UL. WŁOCŁAWSKA 10**  
**62-560 SKULSK**

LOKALIZACJA:  
52°28'53.1"N  
18°19'58.1"E



5. Przynależność administracyjna

województwo  
**WIELKOPOLSKIE**

powiat  
**KONIŃSKI**

gmina  
**SKULSK**

6. Formy ochrony

**Gminna Ewidencja**  
**Zabytków Gminy Skulsk**

Budynek znajduje się w najstarszej części miejscowości Skulsk, w obrębie strefy ochrony konserwatorskiej układu urbanistycznego. Układ urbanistyczny Skulska to przestrzenne założenie miejskie, zawierające zespoły budowlane, pojedyncze budynki i formy zaprojektowanej zieleni, rozmieszczone w układzie historycznych podziałów własnościowych i funkcjonalnych, w tym sieci ulic lub sieci dróg. Według obecnego nazewnictwa są to obszary znajdujące się przy ul. Kościelnej i ul. Konińskiej (DK25), ul. Włocławskiej oraz części ul. Targowej.

Budynek powstał ok. 1890 r. Budynek jednokondygnacyjny z poddaszem użytkowym, na rzucie prostokąta, z dachem dwuspadowym z mansardą od frontu. Elewacja frontowa 3-osiowa. Obiekt tynkowany z cokołem z cegły klinkierowej. Gzyms kordonowy w formie profilu ciągnionego. Stolarka otworowa współczesna z PVC. Osie 1 i 3 z drzwiami prostokątnymi z naświetlem oraz oknem prostokątnym dwudzielnym na parterze. Na piętrze centralnie umieszczona dekoracyjna attyka z w formie uproszczonego tympanonu z reliefową rozetą. Oś 2 centralna z trzema dwudzielnymi prostokątnymi oknami oraz dwoma prostokątnymi oknami jednodzielnymi na piętrze.

Elewacja szczytowa z trzema dwudzielnymi prostokątnymi oknami oraz dwoma prostokątnymi oknami jednodzielnymi na piętrze, z dekoracyjną reliefową rozetą na poziomie poddasza. Elewacja tylna bez wyraźnych podziałów osiowych, otwory rozmieszczone niesymetrycznie. Na parterze kolejno: dwa okna prostokątne jednodzielne, drzwi wejściowe jednoskrzydłowe, okno kwadratowe, okno prostokątne, okno kwadratowe oraz dwa okna prostokątne. Na poziomie piętra symetrycznie rozmieszczone attyki na wzór elewacji frontowej. Dach kryty blachodachówką o kształcie dachówki holenderki. W połaci 9 okien dachowych.

Budynek w stanie dobrym. Wyprawa tynkarska bez ubytków, powierzchnia znacznie zabrudzona z widocznymi zaciekami. W partii cokołowej klinkier. Pokrycie dachowe, obróbki blacharskie, orynnowanie i drewniana podbitka okapu w stanie bardzo dobrym, po niedawnym remoncie.

10. Wykonanie karty (autor, data i podpis)

**mgr Historii Sztuki,  
inż. Weronika Maciejaszek  
08.10.2022 r.**

11. Zatwierdzenie karty  
(podpis wojewódzkiego konserwatora zabytków)

\*dotyczy zabytków niewpisanych do rejestru i niewłączonych do wojewódzkiej ewidencji zabytków

**GEZ  
44**

# KARTA ADRESOWA ZABYTKU

3. Miejscowość


**SKULSK**

1. Nazwa

**DOM**

**ok. 1890 r.**

7. Fotografia z opisem wskazującym orientację w stosunku do sąsiednich terenów lub stron świata albo mapa z zaznaczonym stanowiskiem archeologicznym  
a) usytuowanie obiektu względem ul. Włocławskiej, widok z dronu od strony zachodniej b) widok na elewację frontową obiektu, od strony południowej c) widok na elewację frontową i szczytową wschodnią obiektu, od strony południowo-wschodniej



4. Adres

**UL. WŁOCŁAWSKA 45  
62-560 SKULSK**

LOKALIZACJA:  
52°28'55.5"N  
18°20'11.0"E



5. Przynależność administracyjna

województwo  
**WIELKOPOLSKIE**

powiat  
**KONIŃSKI**

gmina  
**SKULSK**

6. Formy ochrony

**Gminna Ewidencja  
Zabytków Gminy Skulsk**

Budynek znajduje się w najstarszej części miejscowości Skulsk, w obrębie strefy ochrony konserwatorskiej układu urbanistycznego. Układ urbanistyczny Skulska to przestrzenne założenie miejskie, zawierające zespoły budowlane, pojedyncze budynki i formy zaprojektowanej zieleni, rozmieszczone w układzie historycznych podziałów własnościowych i funkcjonalnych, w tym sieci ulic lub sieci dróg. Według obecnego nazewnictwa są to obszary znajdujące się przy ul. Kościelnej i ul. Konińskiej (DK25), ul. Włocławskiej oraz części ul. Targowej.

Budynek powstał ok. 1890 r. Budynek jednokondygnacyjny z poddaszem, na rzucie prostokąta, z dachem dwuspadowym. Elewacja frontowa 3-osiowa. Obiekt tynkowany z fakturą. Gzyms wieńczący w formie prostego profilu ciągnionego, okna z podokiennikami z plicinami okalającymi otwór. Od frontu stolarka okienna współczesna z PVC. Osie 1 i 3 z dwoma oknami prostokątnymi jednodzielnymi. Oś 2 centralna z prostokątnymi drewnianymi drzwiami dwudzielnymi z naświetlem (3 stopnie schodowe z murkiem). Od szczytu elewacja bez dekoracji z jednym oknem drewnianym dwudzielnym oraz okienkiem łukowym na poziomie poddasza. Dach kryty falistą blachodachówką.

Budynek w stanie dostatecznym/dobrym. Wyprawa tynkarska z ubytkami w obrębie cokolu, powierzchnia zabrudzona, miejscowo przebarwiona z widocznym zagrzybieniem na poziomie poddasza (szczyt). Obróbki blacharskie i orynnowanie znacznie skorodowane. Pokrycie dachowe zamszone wykazuje znaczny stopień zużycia.

10. Wykonanie karty (autor, data i podpis)

**mgr Historii Sztuki,  
inż. Weronika Maciejaszek  
08.10.2022 r.**

11. Zatwierdzenie karty  
(podpis wojewódzkiego konserwatora zabytków)

\*dotyczy zabytków niewpisanych do rejestru i niewłączonych do wojewódzkiej ewidencji zabytków

**GEZ  
45**

# KARTA ADRESOWA ZABYTKU

3. Miejscowość

**SKULSK**

1. Nazwa

**KUŹNIA, ob. budynek gospodarczy**

**1937 r.**

7. Fotografia z opisem wskazującym orientację w stosunku do sąsiednich terenów lub stron świata albo mapa z zaznaczonym stanowiskiem archeologicznym

a) usytuowanie obiektu względem ul. Piaski, widok z dronu od strony zachodniej b) widok elewacji bocznej północnej, od strony północno-zachodniej c) widok elewacji frontowej, od strony zachodniej

4. Adres

**UL. PIASKI 11  
62-560 SKULSK**

LOKALIZACJA:  
52°28'51.8"N  
18°20'08.0"E



5. Przynależność administracyjna


województwo  
**WIELKOPOLSKIE**

powiat  
**KONIŃSKI**

gmina  
**SKULSK**

6. Formy ochrony

**Gminna Ewidencja  
Zabytków Gminy Skulsk**



**Budynek powstał w 1937 roku, jak wskazuje tabliczka na elewacji. Budynek jednokondygnacyjny z poddaszem, na rzucie prostokąta, z dachem dwuspadowym. Elewacja frontowa 1-osiowa. Obiekt ceglany, elewacje boczne wtórnie otynkowane. Od frontu stalowa brama garażowa, od strony elewacji północnej współczesne okno jednodelne z PVC oraz drzwi techniczne. Nad bramą blaszana, emaliowana tabliczka z napisem „Zakład świadczy usługi dla ludności”. Dach kryty blachodachówką.**

**Budynek w stanie dobrym. Elewacja pierwotnie ceglana, elewacje boczne otynkowane w przeciągu ostatnich 10-12 lat. Pokrycie dachowe i obróbki nowe z blachy. Widoczne nieszczelności w obrębie połączenia ze ścianą szczytową. W części frontowej nowe nadproże ceglane dla bramy.**

10. Wykonanie karty (autor, data i podpis)

**mgr Historii Sztuki,  
inż. Weronika Maciejaszek  
08.10.2022 r.**

11. Zatwierdzenie karty  
(podpis wojewódzkiego konserwatora zabytków)

\*dotyczy zabytków niewpisanych do rejestru i niewłączonych do wojewódzkiej ewidencji zabytków

**GEZ**  
**46**

# KARTA ADRESOWA ZABYTKU

3. Miejscowość

**SKULSKA WIEŚ**

1. Nazwa

**CMENTARZ PARAFIALNY RZYMSKOKATOLICKI**

**ok. 1810 r.**

7. Fotografia z opisem wskazującym orientację w stosunku do sąsiednich terenów lub stron świata albo mapa z zaznaczonym stanowiskiem archeologicznym

a) widok z dronu od strony południowej, usytuowanie względem trasy DK25 b) widok z dronu na układ cmentarza, od strony północnej c) widok z dronu na cmentarz od strony północnej, usytuowanie względem drogi głównej prowadzącej do Skulskiej Wsi (góra zdjęcia)



fot. a)



fot. b)



fot. c)

4. Adres

**SKULSKA WIEŚ**  
**62-560 SKULSK**

LOKALIZACJA:  
52°28'54.4"N  
18°18'51.0"E



5. Przynależność administracyjna

województwo  
**WIELKOPOLSKIE**

powiat  
**KONIŃSKI**

gmina  
**SKULSK**

6. Formy ochrony

**Gminna Ewidencja**  
**Zabytków Gminy Skulsk**

**Cmentarz założony około 1810 r. Potrzeba jego powstania wynikała z powiększenia parafii Skulsk o parafię Warzymowo w 1811 roku oraz parafię Lisewo w roku 1812.**

**Cmentarz z trzech stron ogrodzony dekoracyjnym ogrodzeniem stalowym z murowanymi słupkami. Od tyłu ogrodzony siatką stalową. Brama frontowa ceglana z dwoma stalowymi skrzydłami oraz dwoma flankującymi furtkami. Od strony głównego wejścia droga krajowa DK 25. Teren podzielony na nieregularne prostokątne kwartały, główna alejka zaznaczona betonowymi schodami blokowymi.**

**Na stoku wzniesienia, na wprost bramy, usytuowane mauzoleum Mittelstaedtów. Na szczycie cmentarnego wzgórza, około 50 m od mauzoleum umiejscowiony grobowiec upamiętniający Władysława Przyłubskiego z rzeźbą figuratywną przedstawiającą postać kobiety opartej o kolumnę. W grobowcu pochowano również Celinę Cecylię Przyłubską, żonę Władysława, właścicielkę pałacyku w Lisewie, a także Emilię Marię z Leszczyńskich Mittelstaedt powieściopisarkę, ostatnią z rodu właścicielkę pałacyku w Lisewie.**

**Na cmentarzu znajduje się również grób Stefana Wajchta, społecznika, zasłużonego dla dziejów Skulsk oraz Michała Ilczyszyna, lekarz społecznika zasłużonego dla Skulsk.**

#### Źródła:

Tablica informacyjna umiejscowiona na terenie cmentarza, autorstwa Towarzystwa Promocji i Rozwoju Ziemi Skulskiej;

Borucki Janusz, Z dziejów parafii Narodzenia Najświętszej Maryi Panny w Skulsku, [w]: Studia Włocławskie 7, 303-318, 2004

**Cmentarz w stanie dobrym, użytkowany.**

10. Wykonanie karty (autor, data i podpis)

**mgr Historii Sztuki,  
inż. Weronika Maciejaszek  
08.10.2022 r.**

11. Zatwierdzenie karty  
(podpis wojewódzkiego konserwatora zabytków)

\*dotyczy zabytków niewpisanych do rejestru i niewłączonych do wojewódzkiej ewidencji zabytków

**GEZ**  
**47**

# KARTA ADRESOWA ZABYTKU

3. Miejscowość

**SKULSKA WIEŚ**

1. Nazwa

**GROBOWIEC RODZINY  
MITTELSTAEDTÓW na cmentarzu parafialnym**

**k. XIX w.**

7. Fotografia z opisem wskazującym orientację w stosunku do sąsiednich terenów lub stron świata albo mapa z zaznaczonym stanowiskiem archeologicznym  
a) usytuowanie obiektu na terenie cmentarza, widok z dronu od strony południowej b) widok od strony południowej elewacji frontowej grobowca wraz z elewacją boczną południowo-zachodnią c) widok od strony północno-zachodniej na elewację tylną grobowca wraz z elewacją boczną północno-wschodnią

4. Adres

**SKULSKA WIEŚ  
62-560 SKULSK**

LOKALIZACJA:  
52°28'54.1"N  
18°18'51.2"E



5. Przynależność administracyjna

województwo  
**WIELKOPOLSKIE**

powiat  
**KONIŃSKI**

gmina  
**SKULSK**

6. Formy ochrony

**Gminna Ewidencja  
Zabytków Gminy Skulsk**



**Cmentarz założony około 1810 r. Potrzeba jego powstania wynikała z powiększenia parafii Skulsk o parafię Warzymowo w 1811 roku oraz parafię Lisewo w roku 1812.**

**Grobowiec z końca XIX wieku. Usytuowany na stoku wzniesienia, na wprost bramy głównej.**

**Obiekt na rzucie prostokąta, murowany, tynkowany, zwieńczony dachem dwuspadowym, z wyniesioną częścią frontową z tympanonem.**

**Od frontu dekorowany dwoma bezstyłowymi kolumnami, wspierającymi tympanon, opartych na sześciennych ryflowanych bazach. W architrawie kartusz z herbem złożonym Mittelstaedtów z klejnotem na helmie i koroną. Ściana frontowa z dekoracją w formie boniowania. Uwypuklone bonia powtórzone na narożach z pozostałych stron. W centrum poniżej tympanonu złożony napis majuskułą „GROBOWIEC RODZINY MITTELSTAEDT”. Poniżej zamurowane wejście do grobowca flankowane złożonymi dekoracjami w formie wydłużonych liści palmowych. Na elewacjach bocznych po jednym małym, prostokątnym otworze okiennym dekorowanym przyczółkiem, lizenami z podokiennikiem.**

**Brak płyt epitafijnych na zewnątrz. Przed wejściem do grobowca trzy betonowe stopnie blokowe ze spocznikiem. Wokół ogrodzenie z betonowych prostopadłościennych słupków z łukowym wykończeniem i reliefowymi wieńcami u szczytu. Słupki łączone stalowymi rurami pełniącymi rolę przęseł ogrodzenia. Dach kryty blachą na rąbek.**

**Źródła:**

Tablica informacyjna umiejscowiona na terenie cmentarza, autorstwa Towarzystwa Promocji i Rozwoju Ziemi Skulskiej;

Borucki Janusz, Z dziejów parafii Narodzenia Najświętszej Maryi Panny w Skulsku, [w]: Studia Włocławskie 7, 303-318, 2004

**Grobowiec w stanie dobrym. Widoczne ubytki i odbarwienia warstwy tynkarskiej i malarskiej, kartusz zabrudzony. Schody oraz elementy betonowe ogrodzenia skorodowane, przebarwione i spękane.**

10. Wykonanie karty (autor, data i podpis)

**mgr Historii Sztuki,  
inż. Weronika Maciejaszek  
08.10.2022 r.**

11. Zatwierdzenie karty  
(podpis wojewódzkiego konserwatora zabytków)

\*dotyczy zabytków niewpisanych do rejestru i niewłączonych do wojewódzkiej ewidencji zabytków

**GEZ**  
**48**

## KARTA ADRESOWA ZABYTKU

3. Miejscowość

**SKULSKA WIEŚ**

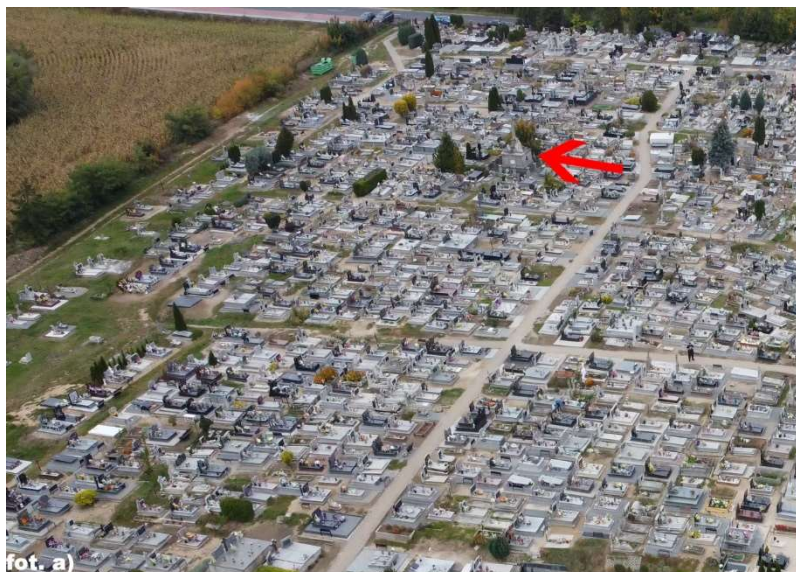
1. Nazwa

**GROBOWIEC WŁADYSŁAWA  
PRZYŁUBSKIEGO na cmentarzu parafialnym**

**k. XIX w.**

7. Fotografia z opisem wskazującym orientację w stosunku do sąsiednich terenów lub stron świata albo mapa z zaznaczonym stanowiskiem archeologicznym

a) usytuowanie grobowca na terenie cmentarza, widok z dronu od strony południowej b) widok grobowca od strony południowo-zachodniej c) front grobowca, zdjęcie od strony południowej d) widok grobowca od strony północno-zachodniej



4. Adres

**SKULSKA WIEŚ  
62-560 SKULSK**

LOKALIZACJA:  
52°28'55.3"N  
18°18'48.3"E



5. Przynależność administracyjna

województwo  
**WIELKOPOLSKIE**

powiat  
**KONIŃSKI**

gmina  
**SKULSK**

6. Formy ochrony

**Gminna Ewidencja  
Zabytków Gminy Skulsk**

**Cmentarz założony około 1810 r. Potrzeba jego powstania wynikała z powiększenia parafii Skulsk o parafię Warzymowo w 1811 roku oraz parafię Lisewo w roku 1812.**

**Grobowiec z końca XIX wieku. Grobowiec Władysława Przyłubskiego usytuowany na szczycie cmentarnego wzgórza, około 50 m od mauzoleum Mittelstaedtów na północny-zachód od bramy głównej.**

**W grobowcu pochowano również Celinę Cecylię Przyłubską, żonę Władysława, właścicielkę pałacyku w Lisewie, a także Emilię Marię z Leszczyńskim Mittelstaedt powieściopisarkę, ostatnią właścicielkę pałacyku w Lisewie.**

**Grobowiec na rzucie zbliżonym do kwadratu z rzeźbą figuratywną na szczycie przedstawiającą postać kobiety opartej o złamaną kolumnę.**

**Grobowiec z otworami okiennymi z dekoracyjną kratą z trzech stron, od frontu płyta epitafijna. Zwieńczony gzymsem z belkowaniem zdobionym pionowymi wyźłobieniami. Dach czterospadowy kamienny, stanowiący podstawę dla kolumny. Wokół grobowca ogrodzenie z kamiennych słupków wypełnione kutymi przęsłami, na wysokim cokole.**

**Grobowiec w stanie dostatecznym. Figura na szczycie porażona korozją biologiczną, z licznymi odspojeniami, odbarwieniami i porostami. Pozostałe powierzchnie grobowca z odbarwieniami, miejscowo porażone korozją biologiczną. Stalowe przęsła ogrodzenia pokryte rdzą.**

#### Źródła:

Tablica informacyjna umiejscowiona na terenie cmentarza, autorstwa Towarzystwa Promocji i Rozwoju Ziemi Skulskiej;

Borucki Janusz, Z dziejów parafii Narodzenia Najświętszej Maryi Panny w Skulsku, [w]: Studia Włocławskie 7, 303-318. 2004

10. Wykonanie karty (autor, data i podpis)

**mgr Historii Sztuki,  
inż. Weronika Maciejaszek  
08.10.2022 r.**

11. Zatwierdzenie karty  
(podpis wojewódzkiego konserwatora zabytków)

\*dotyczy zabytków niewpisanych do rejestru i niewłączonych do wojewódzkiej ewidencji zabytków

**GEZ  
49**

## KARTA ADRESOWA ZABYTKU

3. Miejscowość

**WANDOWO**

1. Nazwa

**KAPLICZKA**

2. Czas powstania

**1955 r.**

7. Fotografia z opisem wskazującym orientację w stosunku do sąsiednich terenów lub stron świata albo mapa z zaznaczonym stanowiskiem archeologicznym

a) widok na front kapliczki od strony zachodniej b) widok na tył kapliczki od strony wschodniej

4. Adres

**WANDOWO 6, 62-560 SKULSK**

LOKALIZACJA:  
52°25'58.8"N  
18°18'07.5"E



5. Przynależność administracyjna

województwo

**WIELKOPOLSKIE**

powiat

**KONIŃSKI**

gmina

**SKULSK**

6. Formy ochrony

**Gminna Ewidencja**

**Zabytków Gminy Skulsk**



fol. a)

fol. b)

**Kapliczka z 1955 roku.**

**Kapliczka słupkowa dwupoziomowa, murowana, tynkowana posadowiona na dwustopniowym postumencie. Zwieńczona krzyżem stalowym z figurą Chrystusa. Część dolna postumentu z płytką prostokątną niszą z wymalowanym napisem: „JEZU ZMIŁUJ SIĘ NAD NAMI”, poniżej data powstania 1995 r. W górnej części słupa przymocowana stalowa skrzynka z dewocjonaliami.**

**Stan ogólny dobry. Krzyż bez śladów korozji.**

**Kapliczka w całości malowana na kolor ugrowy, farba miejscami złuszczona. Postument ze złuszczoną farbą, porażony korozją biologiczną wymaga czyszczenia i zabezpieczenia.**

**Stalowa skrzynka z dewocjonaliami została zamocowana na przestrzeni ostatnich 10 lat w miejscu zdemontowanej drewnianej skrzynki domkowej.**

10. Wykonanie karty (autor, data i podpis)

**mgr Historii Sztuki,  
inż. Weronika Maciejaszek  
08.10.2022 r.**

11. Zatwierdzenie karty  
(podpis wojewódzkiego konserwatora zabytków)

\*dotyczy zabytków niewpisanych do rejestru i niewłączonych do wojewódzkiej ewidencji zabytków

**GEZ**  
**50**

## KARTA ADRESOWA ZABYTKU

3. Miejscowość

**WANDOWO**

1. Nazwa

**SZKOŁA, ob. Szkoła Podstawowa im. marszałka  
E. Śmigłego-Rydza**

2. Czas powstania

**pocz. XIX w. rozbudowana 1998 r.**

7. Fotografia z opisem wskazującym orientację w stosunku do sąsiednich terenów lub stron świata albo mapa z zaznaczonym stanowiskiem archeologicznym

a) widok z dronu na elewację tylną obu skrzydeł szkoły, od strony północno-zachodniej b) widok z dronu na elewację frontową skrzydła południowego szkoły, od strony południowej  
c) widok z dronu na elewację frontową skrzydła wschodniego szkoły, od strony północno-wschodniej d) widok na łącznik i wejście główne do szkoły, od strony południowo-wschodniej



4. Adres

**WANDOWO 3  
62-560 SKULSK**

LOKALIZACJA:  
52°26'08.7"N  
18°18'12.5"E



5. Przynależność administracyjna

województwo  
**WIELKOPOLSKIE**

powiat  
**KONIŃSKI**

gmina  
**SKULSK**

6. Formy ochrony

**Gminna Ewidencja  
Zabytków Gminy Skulsk**

**Budynek z pocz. XIX wieku, rozbudowany w 1998 roku.**

**Budynek składa się z trzech segmentów. Segment najstarszy znajdujący się od strony północnej na rzucie prostokąta, dwukondygnacyjny z mansardą w części frontowej. Elewacja frontowa bez wyraźnych podziałów osiowych. W części parterowej centralnie umieszczone drzwi wejściowe z zakończeniem łukowym. Po obu stronach po trzy okna prostokątne czterodzielne. W mansardzie dwa okna prostokątne, dwa okna prostokątne na ścianach kolankowych poddasza. Gzyms kordonowy w formie uproszczonej wokół całego budynku. Mansarda flankowana pilastrami. Elewacja tylna z sześcioma oknami prostokątnymi czterodzielnymi na parterze oraz trzema oknami na ścianie kolankowej poddasza. Od frontu schody wejściowe oraz rampa dla niepełnosprawnych.**

**Centralna część – łącznik na rzucie zbliżonym do kwadratu dwukondygnacyjny z attyką. Na parterze drzwi wejściowe z doświetlami umieszczone skośnie w podcieniu, po bokach po dwa okna czterodzielne, na piętrze po dwa okna czterodzielne umieszczone centralnie. Gzyms kordonowy nad parterem, nad piętrzem pas z dekoracją w kształcie przyczółków.**

**Segment trzeci siedmioosiowy. Od elewacji frontowej widoczna kondygnacja przyziemia, parteru oraz poddasza z mansardą. W osiach 1, 2, 6, 7 po jednym oknie na kondygnacji przyziemia i parteru. Osie 3 i 5 po jednym oknie na poziomie przyziemia, parteru i mansardy. Oś centralna z drzwiami wejściowymi w przyziemiu, oknem balkonowym z kratą i balkonem na piętrze oraz oknem na poziomie mansardy. Elewacja tylna dwukondygnacyjna, bez okien przyziemia, z siedmioma oknami na parterze i trzema na poziomie poddasza. Gzyms kordonowy będący kontynuacją pozostałych.**

**Dach najstarszego segmentu kryty blachą falistą, pozostałe blachodachówką o układzie holenderki.**

**Stan budynku dobry. Wyprawy tynkarskie i malarskie z odbarwieniami, obróbki, orynnowanie i pokrycie dachowe z wyraźnymi śladami korozji.**

10. Wykonanie karty (autor, data i podpis)

**mgr Historii Sztuki,  
inż. Weronika Maciejaszek  
08.10.2022 r.**

11. Zatwierdzenie karty  
(podpis wojewódzkiego konserwatora zabytków)

\*dotyczy zabytków niewpisanych do rejestru i niewłączonych do wojewódzkiej ewidencji zabytków

**GEZ  
51**

# KARTA ADRESOWA ZABYTKU

3. Miejscowość

**WANDOWO**

1. Nazwa

**CMENTARZ EWANGELICKO-AUGSBURSKI,  
nieczynny**

2. Czas powstania

**XIX w.**

7. Fotografia z opisem wskazującym orientację w stosunku do sąsiednich terenów lub stron świata albo mapa z zaznaczonym stanowiskiem archeologicznym

a), b) widok z dronu na cmentarz, od strony północnej c) widok z dronu na cmentarz, od strony południowej

4. Adres

**WANDOWO, 62-560 SKULSK**

LOKALIZACJA:  
52°26'12.4"N  
18°18'35.3"E



5. Przynależność administracyjna

województwo

**WIELKOPOLSKIE**

powiat

**KONIŃSKI**

gmina

**SKULSK**

6. Formy ochrony

**Gminna Ewidencja  
Zabytków Gminy Skulsk**



8. Historia, opis i wartości

**Cmentarz ewangelicko-augsburgski w Wandowie usytuowany został pomiędzy drogami relacji Czartówek - Kijowiec-Szyszynek oraz Czartówek-Celinowo, na wysokości budynku pod adresem Wandowo 2.**

**Z czterech stron graniczy z terenami rolnymi, wydzielony z pasów pól.**

9. Stan zachowania i postulaty dotyczące konserwacji

**Cmentarz obecnie gęsto porośnięty krzewami. Obrys czytelny wśród pól rolnych. Przed inwentaryzacją pozostałości nagrobków konieczne karczowanie.**

10. Wykonanie karty (autor, data i podpis)

**mgr Historii Sztuki,  
inż. Weronika Maciejaszek  
08.10.2022 r.**

11. Zatwierdzenie karty  
(podpis wojewódzkiego konserwatora zabytków)

\*dotyczy zabytków niewpisanych do rejestru i niewłączonych do wojewódzkiej ewidencji zabytków

**GEZ  
52**

# KARTA ADRESOWA ZABYTKU

3. Miejscowość

**WARZYMOWO**

1. Nazwa


**UKŁAD PRZESTRZENNY**

1. Czas powstania

**XV-XX w.**

7. Fotografia z opisem wskazującym orientację w stosunku do sąsiednich terenów lub stron świata albo mapa z zaznaczonym stanowiskiem archeologicznym

a) widok z dronu na układ przestrzenny dworów i kościoła w Warzymowie, od strony zachodniej



4. Adres

**WARZYMOWO  
62-560 SKULSK**

LOKALIZACJA:  
52°27'37.5"N  
18°23'06.1"E



5. Przynależność administracyjna

województwo  
**WIELKOPOLSKIE**

powiat  
**KONIŃSKI**

gmina  
**SKULSK**

6. Formy ochrony

**rejestr zabytków  
Nr 456/197  
z dnia 18.04.1991 r.**

**Układ przestrzenny powstały na ówczesnych terenach dworskich, umiejscowiony na lewym brzegu (w kierunku do Kruszwicy) Kanału Ślesińskiego. Układ obejmuje: XV-wieczny kościół, dwór z folwarkiem (ob. kompleks pod nazwą *folwark Adolfowo*) oraz plebanię z zabudowaniami gospodarczymi (ob. kompleks pod nazwą *folwark Antonowo*).**

**Kościół poświęcony w 1448 roku, zbudowany na terenach majątku Warzymowo. Fundatorem był najpewniej Mikołaj Sokołowski, ówczesny właściciel majątku. Kolejni dziedzice wsi sprawowali patronat nad kościołem, uważając go za swoją własność. Przejściowo pełnił funkcję spichlerza w XIX wieku. Wyremontowany w 1911 roku oraz w latach 1973-75. Obecnie pełni funkcję kościoła filialnego parafii Skulsk.**

**Obecny dwór wybudowany ok. 1926 r. przez ówczesnego właściciela Sierakowskiego. Dwór uległ pożarowi w czasie II Wojny Światowej, po wojnie folwark nie uległ nacjonalizacji, pozostał w rękach rodziny Krawskich. Od 1986 roku właścicielem był Stanisław Bilski.**

**Obecny dwór (dawniej w tym miejscu budynek plebanii) zbudowany w 1840 roku. Po II wojnie Światowej obiekt nie uległ nacjonalizacji i pozostał własnością rodziny Gadzinowskich. Na bazie zabudowań folwarcznych przejściowo założono w latach 70. XX wieku Spółdzielnię Rolniczą. Po likwidacji dwór zakupił w 1987 roku Marek Wesółowski.**

**Układ przestrzenny na obszarze wydzielonym Kanalem Ślesińskim i drogą relacji Ślesin-Skulsk. W centralnej części kościół, od północy zabudowania folwarku Antonowo, od południa folwarku Adolfowo.**

**Źródło:**

Karta Ewidencyjna Zabytków Architektury i Budownictwa nr 808 dla kościoła filialnego p.w. św. Stanisława w Warzymowie, 1993, oprac. Fijałkowski St., WUOZ Poznań delegatura Konin;

Karta Ewidencyjna Zabytków Architektury i Budownictwa nr 858 dla kościoła filialnego p.w. św. Stanisława w Warzymowie, 1993, oprac. Pryszewski A, Hanusiak E, WUOZ Poznań delegatura Konin;

Karta Ewidencyjna Zabytków Architektury i Budownictwa nr 807 dla dworu w Warzymowie, 1993, oprac. Fijałkowski St., WUOZ Poznań delegatura Konin;

Karta Ewidencyjna Zabytków Architektury i Budownictwa nr 862 dla dworu w Warzymowie, 1993, oprac. Pryszewski A, Hanusiak E, WUOZ Poznań delegatura Konin;

Karta Ewidencyjna Zabytków Architektury i Budownictwa nr 806 dla domu, ob. domu mieszkalnego nr 3 w Warzymowie, 1993, oprac. Fijałkowski St., WUOZ Poznań delegatura Konin;

Karta Ewidencyjna Zabytków Architektury i Budownictwa nr 861 domu, ob. domu mieszkalnego nr 3 w Warzymowie, 1993, oprac. Pryszewski A., Hanusiak E.;

Rocznik Diecezji Włocławskiej, s. 100-107; 140-149; 1991(?); kserokopia w WUOZ Poznań delegatura Konin;

**Układ przestrzenny czytelny, dominującym i najstarszym obiektem jest budynek kościoła. Pozostałe obiekty na przestrzeni wieków przebudowywane i wyburzane. Obecnie istnieje kościół, budynek mieszkalny dworu (plebanii) – zamieszkały, a także pozostałości dworu – w formie ruiny.**

10. Wykonanie karty (autor, data i podpis)

**mgr Historii Sztuki,  
inż. Weronika Maciejaszek  
08.10.2022 r.**

11. Zatwierdzenie karty  
(podpis wojewódzkiego konserwatora zabytków)

\*dotyczy zabytków niewpisanych do rejestru i niewłączonych do wojewódzkiej ewidencji zabytków

**GEZ**  
**53**

# KARTA ADRESOWA ZABYTKU

3. Miejscowość

**WARZYMOWO**

1. Nazwa

**KOŚCIÓŁ FILIALNY P.W. ŚW. STANISŁAWA  
BISKUPA**

1. Czas powstania

**XV w., przebud. XVIII w.**

7. Fotografia z opisem wskazującym orientację w stosunku do sąsiednich terenów lub stron świata albo mapa z zaznaczonym stanowiskiem archeologicznym

a) usytuowanie kościoła w ramach układu przestrzennego, widok z dronu od strony zachodniej b) elewacja frontowa i boczna kościoła, widok od strony południowo-zachodniej c) widok z dronu na elewację boczną i tylną kościoła, od strony północno-wschodniej d) widok z dronu na elewację boczną kościoła, od strony południowej

4. Adres

**WARZYMOWO  
62-560 SKULSK**

LOKALIZACJA:

52°27'37.4"N

18°23'08.1"E



5. Przynależność administracyjna

województwo

**WIELKOPOLSKIE**

powiat

**KONIŃSKI**

gmina


**SKULSK**

6. Formy ochrony

rejestr zabytków

Nr 455/196

z dnia 02.04.1991 r.



Kościół poświęcony w 1448 roku, zbudowany na terenach majątku Warzymowo. Fundatorem był najpewniej Mikołaj Sokołowski, ówczesny właściciel majątku. Kolejni dziedzice wsi sprawowali patronat nad kościołem, uważając go za swoją własność. Przejściowo pełnił funkcję spichlerza w XIX wieku. Wyremontowany w 1911 roku oraz w latach 1973-75. Obecnie pełni funkcję kościoła filialnego parafii Skulsk.

Budynek na rzucie wydłużonego prostokąta, orientowany. Wnętrze w układzie jednonawowym bez wydzielonego prezbiterium. Kościół murowany z cegły o wymiarach 30x13,5x8 w wątku gotyckim oraz częściowo blokowym, podmurówka z ciosanych głazów kamiennych. Przypory ceglane. Pokrycie dachowe z dachówki karpiówki układanej w koronkę. Otwory okienne i drzwiowe zachowane, zamknięte lukami ostrymi. Okna wtórne, stałe, pojedyncze w ramach metalowych, szyby niebarwione. Brama współczesna, metalowa, drzwi po stronie południowej zachowane ramowo-plycinowe, deskowe. Elewacja zachodnia szczytowa z otworem głównym wejściowym zamkniętym ostrolukowo w osi. Portal uskokowy otynkowany współcześnie. Nad portalem *oculus*-blenda. W narożach wysokie skarpy z trzema uskokami przykrytymi daszkami jednospadowymi z dachówek. Osie skarp ułożone ukośnie do płaszczyzn elewacji. W pozostałej części elewacja płaska, oddzielona od szczytu uskokiem daszkowym. Szczyt parawanowy rozczłonkowany sześcioma lizenami o narożach profilowanych. Pięć wysmukłych plicin zamkniętych półkoliście o wysokości stopniowanej. Trzy pliciny środkowe nakryte szczytem o narożach wyokrąglonych w formie spływów esownicowych. Całość wieńczy ażurowy krzyż metalowy. Dwie pliciny boczne niższe nakryte daszkami dwuspadowymi. Lizeny narożne wyniesione w formie sterczyn nakrywają daszki dwuspadowe.

Elewacja wschodnia o analogicznym podziale na płaską część dolną ujętą narożnymi skarpami, trzystopniowymi i część górną ze szczytem parawanowym o podziałach na lizeny i pliciny. W części dolnej w osi niska skarpa nakryta daszkiem jednospadowym o podziałach na lizeny i pliciny. W części dolnej w osi niska skarpa nakryta daszkiem jednospadowym z dachówki. Powyżej trzy blendy okienne zamknięte lukami ostrymi z pliciną otynkowaną. Blenda środkowa wyższa o sąsiednich, w niej krucyfik. Nad gzymsem uskokowym szczyt z lizenami i plicinami. Współcześnie część górną lizen i plicin otynkowano. Każda z sześciu lizen w części górnej wyniesiona w formie sterczyn nakrytych daszkami dwuspadowymi. Pliciny wieńczą małe daszki dwuspadowe.

Elewacja północna z trzema wysmukłymi otworami okiennymi zakończonymi lukami ostrymi. Wysoka skarpa w części zachodniej z trzystopniowym uskokiem daszkowym nakrytym dachówkami. Pod okapem poziomy pas tynku. Elewacja południowa z trzema otworami okiennymi, jednym otworem drzwiowym i dwiema skarpami uskokowymi z daszkami. Część dolna cokołowa na wszystkich elewacjach tynkowana, wysunięta poza lico muru.

Źródło:

Karta Ewidencyjna Zabytków Architektury i Budownictwa nr 808 dla kościoła filialnego p.w. św. Stanisława w Warzymowie, 1993, oprac. Fijałkowski St., WUOZ Poznań d. Konin;

Karta Ewidencyjna Zabytków Architektury i Budownictwa nr 858 dla kościoła filialnego p.w. św. Stanisława w Warzymowie, 1993, oprac. Pryszewski A, Hanusiak E, WUOZ Poznań delegatura Konin; Rocznik Diecezji Włocławskiej, s. 100-107; 140-149; 1991(?); kserokopia w WUOZ Poznań delegatura Konin;

Kościół w stanie dostatecznym. Widoczne ślady korozji biologicznej i ubytki w warstwie tynkarskiej powstałe na skutek długotrwałego wystawienia na warunki zewnętrzne. Cegła miejscami zwietrzała, lico odspojone, spoiny wykruszone. Cokół tynkowany z licznymi ubytkami, zabrudzony. Drzwi wejściowe stalowe skorodowane. Pokrycie dachowe z widocznymi spękaniem, orynnowanie w stanie dobrym.

10. Wykonanie karty (autor, data i podpis)

**mgr Historii Sztuki,  
inż. Weronika Maciejaszek  
08.10.2022 r.**

11. Zatwierdzenie karty  
(podpis wojewódzkiego konserwatora zabytków)

\*dotyczy zabytków niewpisanych do rejestru i niewłączonych do wojewódzkiej ewidencji zabytków

**GEZ**  
**54**

# KARTA ADRESOWA ZABYTKU

3. Miejscowość

**WARZYMOWO**

1. Nazwa

**KAPLICZKA**

2. Czas powstania

**XIX/XX w.**

7. Fotografia z opisem wskazującym orientację w stosunku do sąsiednich terenów lub stron świata albo mapa z zaznaczonym stanowiskiem archeologicznym

a) widok na front i bok kapliczki, od strony południowo-zachodniej b) widok na tył i bok kapliczki, od strony południowo-wschodniej

4. Adres

**WARZYMOWO**  
**62-560 SKULSK**

LOKALIZACJA:  
52°27'36.6"N  
18°22'37.9"E



5. Przynależność administracyjna

województwo  
**WIELKOPOLSKIE**

powiat  
**KONIŃSKI**

gmina  
**SKULSK**

6. Formy ochrony

**Gminna Ewidencja**  
**Zabytków Gminy Skulsk**



8. Historia, opis i wartości

**Kapliczka z XIX/XX w. Kapliczka słupkowa segmentowa, murowana, tynkowana posadowiona na postumencie. Zwieńczona krzyżem drewnianym z figurą Jezusa Chrystusa. Część górna postumentu z przykręcaną płytą.**

9. Stan zachowania i postulaty dotyczące konserwacji

**Stan ogólny dobry. Krzyż bez śladów korozji.**

**Kapliczka w całości malowana na kolor ugrowy, farba miejscami złuszczone. Postument ze złuszczoną farbą, porażony korozją biologiczną wymaga czyszczenia i zabezpieczenia.**

10. Wykonanie karty (autor, data i podpis)

**mgr Historii Sztuki,  
inż. Weronika Maciejaszek  
08.10.2022 r.**

11. Zatwierdzenie karty  
(podpis wojewódzkiego konserwatora zabytków)

\*dotyczy zabytków niewpisanych do rejestru i niewłączonych do wojewódzkiej ewidencji zabytków

**GEZ  
55**

# KARTA ADRESOWA ZABYTKU

3. Miejscowość

**WARZYMOWO**

1. Nazwa

**DWÓR w zespole dworskim (d. folwark Adolfowo)**

1. Czas powstania

**ok. 1926 r.**

7. Fotografia z opisem wskazującym orientację w stosunku do sąsiednich terenów lub stron świata albo mapa z zaznaczonym stanowiskiem archeologicznym

a) usytuowanie dworu w układzie przestrzennym, widok z dronu od strony zachodniej b) elewacja wschodnia i południowa dworu, widok od strony południowo-wschodniej c) fragment wnętrza dworu, narożnik południowo-wschodni d) widok z dronu od strony wschodniej na dwór

4. Adres

**WARZYMOWO  
62-560 SKULSK**

LOKALIZACJA:  
52°27'36.0"N  
18°23'05.2"E



5. Przynależność administracyjna




województwo  
**WIELKOPOLSKIE**

powiat  
**KONIŃSKI**

gmina  
**SKULSK**

6. Formy ochrony

rejestr zabytków  
Nr 454/195  
z dnia 02.04.1991 r.



Dwór wybudowany na dawnych terenach dworskich. Pierwszym właścicielem terenu był Mikołaj z Warzymowa, wzmiankowany w 1441 roku. Teren obejmował dwór, folwark i kościół z plebanią.

Obecny dwór wybudowany ok. 1926 r. przez ówczesnego właściciela Sierakowskiego. Dwór uległ pożarowi w czasie II Wojny Światowej, po wojnie folwark nie uległ nacjonalizacji, pozostał w rękach rodziny Krawskich. Od 1986 roku właścicielem był Stanisław Bilski.

Budynek murowany, tynkowany, na rzucie prostokąta zbliżonego do kwadratu. Bryłą zwarta jednokondygnacyjna z użytkowym poddaszem z mansardami. Dach czterospadowy, mansard dwuspadowe, kryte dachówką holenderką.

Fasada 7-osiowa, centralnie drzwi wejściowe flankowane dwoma oknami. Dodatkowo rozmieszczone symetrycznie cztery okna. Na narożach boniowanie flankujące fasadę, prosty gzyms koronujący. W partii poddasza dominuje centralnie ściana mansardy powielająca w pomniejszeniu podział centralnej części fasady na parterze. Zwieńczona trójkątnym szczytem. Połać dachowa z dwoma kominami na kalenicy. Elewacja północna flankowana boniowaniem, po stronie wsch. Okno, po zach. blenda. Prostny gzyms koronujący. W partii poddasza centralnie mansarda z dwoma oknami, zwieńczona trójkątnym szczytem, na którym w kolistym obramieniu data 1926 r. Elewacja zachodnia ogrodowa, flankowana na narożach boniowaniem, niesymetrycznie rozmieszczone cztery okna. W partii poddasza mansarda z dwoma oknami, zwieńczona trójkątnym szczytem. Elewacja południowa flankowana w narożach boniowaniem, po stronie zachodniej okno i drzwi, prostny gzyms koronujący.

#### Źródło:

Karta Ewidencyjna Zabytków Architektury i Budownictwa nr 807 dla dworu w Warzymowie, 1993, oprac. Fijałkowski St., WUOZ Poznań delegatura Konin;

Karta Ewidencyjna Zabytków Architektury i Budownictwa nr 862 dla dworu w Warzymowie, 1993, oprac. Pryszewski A, Hanusiak E, WUOZ Poznań delegatura Konin; Rocznik Diecezji Włocławskiej, s. 100-107; 140-149; 1991(?); kserokopia w WUOZ Poznań delegatura Konin;

**Stan zachowania katastrofalny, zarwany dach, zniszczone ściany zewnętrzne i wewnętrzne, liczne spękania ścian, stropy w całości zarwane.**

10. Wykonanie karty (autor, data i podpis)

**mgr Historii Sztuki,  
inż. Weronika Maciejaszek  
08.10.2022 r.**

11. Zatwierdzenie karty  
(podpis wojewódzkiego konserwatora zabytków)

\*dotyczy zabytków niewpisanych do rejestru i niewłączonych do wojewódzkiej ewidencji zabytków

**GEZ  
56**

# KARTA ADRESOWA ZABYTKU

3. Miejscowość

**WARZYMOWO**

1. Nazwa


**STODOŁA w zespole dworskim (d. folwark Adolfowo)**

1. Czas powstania

**ok. 1926 r.**

7. Fotografia z opisem wskazującym orientację w stosunku do sąsiednich terenów lub stron świata albo mapa z zaznaczonym stanowiskiem archeologicznym

a) usytuowanie stodoły w układzie przestrzennym, widok z dronu od strony zachodniej b) widok na pozostałości stodoły od strony południowej c) widok na pozostałości stodoły od strony północnej d) widok z dronu na pozostałości stodoły, od strony południowej



4. Adres

**WARZYMOWO  
62-560 SKULSK**

LOKALIZACJA:  
52°27'34.2"N  
18°23'05.9"E



5. Przynależność administracyjna

województwo  
**WIELKOPOLSKIE**

powiat  
**KONIŃSKI**

gmina  
**SKULSK**

6. Formy ochrony

**Gminna Ewidencja  
Zabytków Gminy Skulsk**

**Stodoła wybudowana na dawnych terenach dworskich. Pierwszym właścicielem terenu był Mikołaj z Warzymowa, wzmiankowany w 1441 roku. Teren obejmował dwór, folwark i kościół z plebanią.**

**Stodoła z XIX/XX wieku, być może zbudowana wraz z dworem ok. 1926 r. przez ówczesnego właściciela Sierakowskiego.**

**Budynek murowany, na rzucie wydłużonego prostokąta kryty dachem dwuspadowym z eternitowej płyty falistej. Od strony północnej symetrycznie rozmieszczone dwie drewniane bramy dwuskrzydłowe zakończone łukiem odcinkowym. Obiekt częściowo podpiwniczony.**

**Obiekt nie istnieje, został rozebrany pomiędzy rokiem 2012 a rokiem 2022. Pozostała jedynie część podpiwniczenia, porośnięta samosiejkami krzewów.**

**Źródło:**

Karta Ewidencyjna Zabytków Architektury i Budownictwa nr 807 dla dworu w Warzymowie, 1993, oprac. Fijałkowski St., WUOZ Poznań delegatura Konin;

Karta Ewidencyjna Zabytków Architektury i Budownictwa nr 862 dla dworu w Warzymowie, 1993, oprac. Pryszewski A, Hanusiak E, WUOZ Poznań delegatura Konin; Rocznik Diecezji Włocławskiej, s. 100-107; 140-149; 1991(?); kserokopia w WUOZ Poznań delegatura Konin;

10. Wykonanie karty (autor, data i podpis)

**mgr Historii Sztuki,  
inż. Weronika Maciejaszek  
08.10.2022 r.**

11. Zatwierdzenie karty  
(podpis wojewódzkiego konserwatora zabytków)

\*dotyczy zabytków niewpisanych do rejestru i niewłączonych do wojewódzkiej ewidencji zabytków

**GEZ**  
**57**

# KARTA ADRESOWA ZABYTKU

3. Miejscowość

**WARZYMOWO**

1. Nazwa


**DWÓR w zespole dworskim (d. folwark Antonowo), ob.  
dom mieszkalny**

1. Czas powstania

**ok. poł. XIX w.**

7. Fotografia z opisem wskazującym orientację w stosunku do sąsiednich terenów lub stron świata albo mapa z zaznaczonym stanowiskiem archeologicznym

a) usytuowanie obiektu w układzie przestrzennym, widok z dronu od strony zachodniej b) widok na elewację frontową i elewację szczytową zachodnią, od strony południowo-zachodniej  
c) widok z dronu na elewację szczytową wschodnią i północną, od strony północno-wschodniej d) widok na elewację frontową od strony południowo-wschodniej



4. Adres

**WARZYMOWO  
62-560 SKULSK**

LOKALIZACJA:  
52°27'38.3"N  
18°23'06.2"E



5. Przynależność administracyjna

województwo  
**WIELKOPOLSKIE**

powiat  
**KONIŃSKI**

gmina  
**SKULSK**

6. Formy ochrony

**Gminna Ewidencja  
Zabytków Gminy Skulsk**

Obecny dwór (dawniej w tym miejscu budynek plebanii) zbudowany w 1840 roku. Po II wojnie Światowej obiekt nie uległ nacjonalizacji i pozostał własnością rodziny Gadzinowskich. Na bazie zabudowań folwarcznych przejściowo założono w latach 70. XX wieku Spółdzielnię Rolniczą. Po likwidacji dwór zakupił w 1987 roku Marek Wesolowski.

Budynek na planie prostokąta, dwutraktowy, od południa prostokątny ganek. Jednokondygnacyjny z użytkowym poddaszem, dach dwuspadowy z dwoma mansardami, kryty papą.

Fasada 7-osiowa, artykułowana otworami okiennymi, na niskim cokole, centralnie ganek z trzema otworami, symetrycznie cztery okna oraz dwa wąskie flankujące drzwi. Elewację obiega wypukła opaska z tynku. W partii poddasza dominuje mansarda z trójkątnym szczytem. Centralnie przeszklone drzwi na balkon będący stropem ganku, bez balustrady. Dodatkowo dwa prostokątne okna. Połączenie dachowa z wystającym okapem. Elewacja zachodnia z okalającym narożną wypukłym pasem tynku. Pojedyncze okno w partii kondygnacji parteru po stronie zachodniej, na poziomie poddasza dwa umieszczone symetrycznie okna. Elewacja północna czteroosiowa z czterema oknami. Partię poddasza oddziela ceglany gzyms, złożony z czterech warstw cegieł. Dwa okna w mansardzie oraz dwa małe na poddaszu. Elewacja wschodnia centralnie przykryta murem budynku gospodarczego. Od wschodu dobudowany parterowy pawilon gospodarczy.

Źródło:

Karta Ewidencyjna Zabytków Architektury i Budownictwa nr 806 dla domu, ob. domu mieszkalnego nr 3 w Warzymowie, 1993, oprac. Fijałkowski St., WUOZ Poznań delegatura Konin;

Karta Ewidencyjna Zabytków Architektury i Budownictwa nr 861 domu, ob. domu mieszkalnego nr 3 w Warzymowie, 1993, oprac. Pryszewski A., Hanusiak E.;

Rocznik Diecezji Włocławskiej, s. 100-107; 140-149; 1991(?); kserokopia w WUOZ Poznań delegatura Konin;

Budynek w stanie dostatecznym. Wyprawy tynkarskie zniszczone, odsłonięte lico cegły zniszczone. Widoczne zacieki i zagrzybienia ścian. Brak balustrady na balkonie nad gankiem. Stolarka otworowa współczesna. Pokrycie dachowe nowe z papy. Obróbki blacharskie i orynnowanie niekompletne.

10. Wykonanie karty (autor, data i podpis)

**mgr Historii Sztuki,  
inż. Weronika Maciejaszek  
08.10.2022 r.**

11. Zatwierdzenie karty  
(podpis wojewódzkiego konserwatora zabytków)

\*dotyczy zabytków niewpisanych do rejestru i niewłączonych do wojewódzkiej ewidencji zabytków