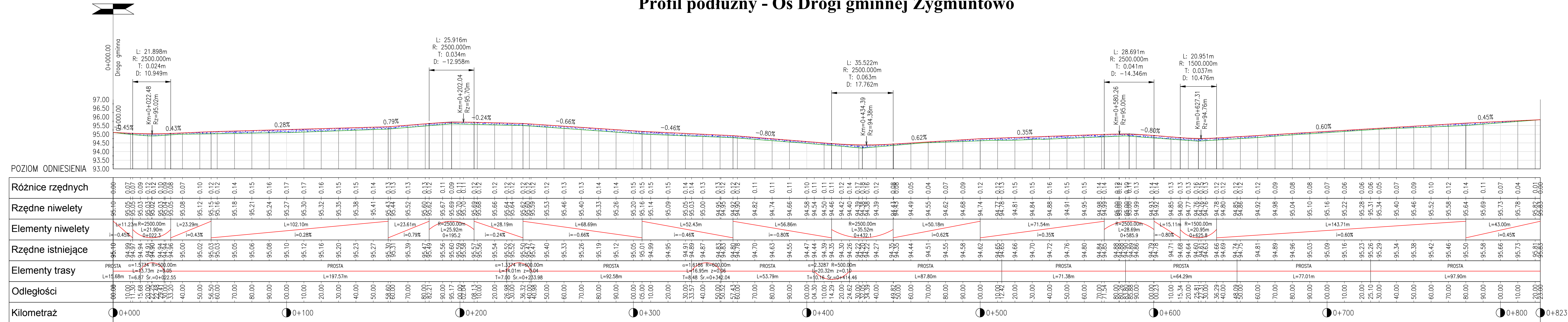





## Profil podłużny - Oś Drogi gminnej Zygmuntowo



OZNACZENIA:

-  - projektowana niweleta drogi
-  - istniejąca niweleta drogi
-  - wykop
-  - nasyp

			
OBIEKT	Przebudowa drogi gminnej w m. Zygmontowo, gm. Skulsk		
ADRES	dz. nr 48, obręb Zygmontowo, jedn. ewid. Skulsk		
INWESTOR	Gmina Skulsk		
TREŚĆ	Profil podłużny		
BRANŻA	NR ZLEC.	SKALA	NUMER RYS.
Drogowa	Z-2/2015	1 : 100/1000	03
	IMIĘ I NAZWISKO	NR UPRAW.	DATA I PODPIS
PROJEKTOWAŁ	mgr inż. Bartosz Urbaniak	WKP/0098/PWOD/10 specjalność: drogowia	05.2015
SPRAWDZIŁ	inż. Roman Urbaniak	GAN.240/8346/II/28/84 specjalność: konstrukcyjno-inżynierijna	05.2015