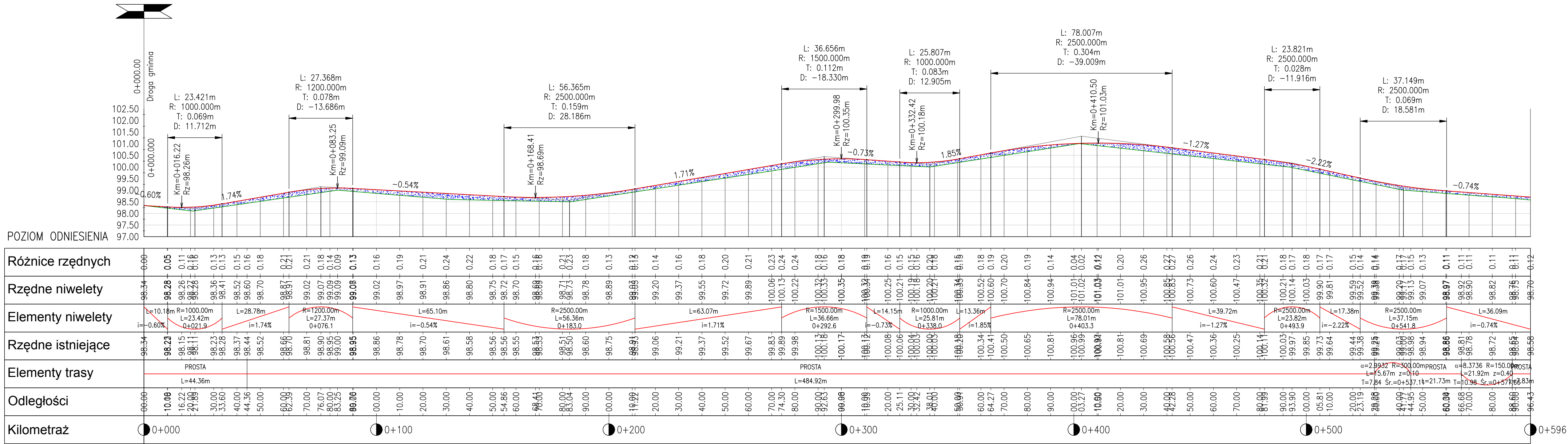





Profil podłużny - Oś Drogi gminnej Popielewo



OZNACZENIA:

- projektowana niweleta drogi
- istniejąca niweleta drogi
- wykop
- nasyp



BARTOSZ URBANIAK

OBIEKT	Przebudowa drogi gminnej w m. Popielewo, gm. Skulsk		
ADRES	dz. nr 35, obręb Popielewo, jedn. ewid. Skulsk		
INWESTOR	Gmina Skulsk		
TREŚĆ	Profil podłużny		
BRANŻA	NR ZLEC.	SKALA	NUMER RYS.
Drogowa	Z-2/2015	1 : 100/1000	03
	IMIĘ I NAZWISKO	NR UPRAW.	DATA I PODPIS
PROJEKTOWAŁ	mgr inż. Bartosz Urbaniak	WKP/0099/PWOD/10 specjalność drogowa	05.2015
SPRAWDZIŁ	inż. Roman Urbaniak	GAN.240/8346/11/28/84 specjalność konstrukcyjno-inżynierska	05.2015

62-510

Konin, ul. Hiacyntowa 3/17

TEL +48 601 147 878

REGON 301392398

NIP 665-254-72-59

eM infrapolis@op.pl