






OZNACZENIA:

-  - proj. powierzchniowe utwardzenie nawierzchni - podwójne, grys 6,3-10/4-6,3 mm
-  - proj. krawężń drogi
-  - istn. krawężń drogi
-  - proj. spadki poprzeczne
-  - proj. oznakowanie pionowe

Ł1
Km = 0+011.91
R = 8.0
L = 12.50
Δ = 89.52
Styczna = 7.9

Ł2
Km = 0+053.77
R = 200.0
L = 9.26
Δ = 2.65
Styczna = 4.6

INFRA  POLIS			
BARTOSZ URBANIAK			
OBIEKT	Przebudowa drogi gminnej w m. Buszkowo, gm. Skulsk		
ADRES	dz. nr 6, obręb Buszkowo, jedn. ewid. Skulsk		
INWESTOR	Gmina Skulsk		
TREŚĆ	Projekt zagospodarowania		
BRANŻA	NR ZLEC.	SKALA	NUMER RYS.
Drogowa	Z-2/2015	1 : 1 000	02
	IMIĘ I NAZWISKO	NR UPRAW.	DATA I PODPIS
PROJEKTOWAŁ	mgr inż. Bartosz Urbaniak	WKP/0099/PWOD/10 specjalność drogowa	05.2015
SPRAWDZIŁ	inż. Roman Urbaniak	GAN.240/8346/II/28/84 specjalność konstrukcyjno-inżynieryjna	05.2015