







OZNACZENIA:

-  - granice pasa drogowego
-  - nr działek pod projektowaną inwestycją
-  - obszar inwestycji

INFRA  POLIS			
BARTOSZ URBANIAK			
OBIEKT	Przebudowa drogi gminnej w m. Czarotów, gm. Skulsk		
ADRES	dz. nr 62, obręb Czarotów, jedn. ewid. Skulsk		
INWESTOR	Gmina Skulsk		
TREŚĆ	Mapa ewidencyjna		
BRANŻA	NR ZLEC.	SKALA	NUMER RYS.
Drogowa	Z-2/2015	1 : 5 000	00
PROJEKTOWAŁ	IMIĘ I NAZWISKO	NR UPRAW.	DATA I PODPIS
SPRAWDZIŁ	mgr inż. Bartosz Urbaniak	WKP/0099/PWOD/10 specjalność drogowa	05.2015
	inż. Roman Urbaniak	GAN.240/8346/II/28/84 specjalność konstrukcyjno-inżynierska	05.2015
62-510 Konin, ul. Hiacyntowa 3/17 • TEL +48 601 147 878 • REGON 301392398 • NIP 665-254-72-59 • eM infrapolis@op.pl			