

**GMINNA EWIDENCJA
OBIEKTÓW ZABYTKOWYCH
DLA GMINY REGIMIN
POW. CIECHANOWSKI**

CZEŚĆ I a

**ZABYTKI NIERUCHOME WPISANE
DO REJESTRU ZABYTKÓW
I WŁĄCZONE
DO WOJEWÓDZKIEJ EWIDENCJI ZABYTKÓW**

ADRES OBIEKTÓW:

Według załączonego wykazu

ZLECAJĄCY:

URZĄD GMINY W REGIMINIE
z siedzibą w 06-461 Regimin
pow. ciechanowski

Autorzy opracowania:

dr inż. Tadeusz Kulas

mgr inż. Zbigniew Graczyk

inż. Urszula Gołyńska

tech. bud. Danuta Kulas

Płock, październik 2011 r.

**GMINNA EWIDENCJA
OBIEKTÓW ZABYTKOWYCH
DLA GMINY REGIMIN
POW. CIECHANOWSKI**

CZEŚĆ I a

**ZABYTKI NIERUCHOME WPISANE
DO REJESTRU ZABYTKÓW
I WŁĄCZONE
DO WOJEWÓDZKIEJ EWIDENCJI ZABYTKÓW**

UZGODNIENIA:

OPRACOWAŁ:

.....
(Wojewódzki Konserwator Zabytków)

.....
(Wójt Gminy Regimin)

Zawartość opracowania

1. WSTĘP.....	2
2. ZAKRES I CEL OPRACOWANIA.....	2
3. PLAN SYTUACYJNY	3
4. ZABYTKI NIERUCHOME WPISANE DO REJESTRU ZABYTKÓW I WŁĄCZONE DO WOJEWÓDZKIEJ EWIDENCJI ZABYTKÓW	5
4.1. WYKAZ OBIEKTÓW PRZEKAZANY PRZEZ WOJEWÓDZKI URZĄD OCHRONY ZABYTKÓW DOTYCZĄCY ZABYTKÓW NIERUCHOMYCH WPISANYCH DO REJESTRU ZABYTKÓW I WŁĄCZONYCH DO WOJEWÓDZKIEJ EWIDENCJI ZABYTKÓW	5
4.2. WYKAZ OBIEKTÓW ZAKTUALIZOWANY (ZE ZMIANAMI) DOTYCZĄCY ZABYTKÓW NIERUCHOMYCH WPISANYCH DO REJESTRU ZABYTKÓW I WŁĄCZONYCH DO WOJEWÓDZKIEJ EWIDENCJI ZABYTKÓW	8
4.3. WYKAZ OBIEKTÓW NIEISTNIEJĄCYCH ZAKTUALIZOWANY DOTYCZĄCY ZABYTKÓW NIERUCHOMYCH WPISANYCH DO REJESTRU ZABYTKÓW I WŁĄCZONYCH DO WOJEWÓDZKIEJ EWIDENCJI ZABYTKÓW	10
4.4. KARTY ADRESOWE ZABYTKÓW NIERUCHOMYCH (GEZ) WEDŁUG MIEJSCOWOŚCI – INFORMACJE O PRZYJĘTYCH OZNACZENIACH NA KARTACH ADRESOWYCH.....	11

1. WSTĘP

Rozporządzenie Ministra Kultury i Dziedzictwa Narodowego z dnia 26 maja 2011 r. oraz Ustawa o ochronie zabytków i opiece nad zabytkami z dnia 23 lipca 2003 r. nakładają na gminne jednostki samorządowe konieczność posiadania w swoich zbiorach gminnej ewidencji zabytków (GEZ). Dlatego też Urząd Gminy w Regiminie powziął decyzję o wykonaniu tego rodzaju dokumentacji, skupiającej w swoim zakresie wszystkie obiekty zabytkowe znajdujące się na terenie gminy. Niniejsze opracowanie zostało wykonane przez firmę „Densit Polska Maciej Kulas, Tadeusz Kulas spółka jawna, 09-400 Płock, ul. Chabrowa 31B” na zlecenie w/w Urzędu Gminy w Regiminie, pow. ciechanowski, z sierpnia 2011 r.

2. ZAKRES I CEL OPRACOWANIA

Niniejsze opracowanie (część I) obejmuje obiekty nieruchome i jest integralnie związane z częścią II – dotyczącą obiektów przyrody położonych na terenie gminy Regimin. Część III zawiera informacje dotyczące stanowisk archeologicznych położonych na terenie gminy Regimin.

Zgodnie z treścią Rozporządzenia Ministra Kultury i Dziedzictwa Narodowego z dnia 26 maja 2011 r. w sprawie prowadzenia rejestru zabytków, krajowej, wojewódzkiej i gminnej ewidencji zabytków oraz krajowego wykazu zabytków skradzionych lub wywiezionych za granicę niezgodnie z prawem (Dz. U. Nr. 162 z dnia 23 lipca 2003, poz. 1568 z późn. zmianami) w/w opracowania dokonano w celu zweryfikowania stanu obecnego obiektów zabytkowych na terenie gminy Regimin w stosunku do wcześniejszych opracowań tego rodzaju oraz aktualizacji wykazu według stanu na sierpień 2011 r.

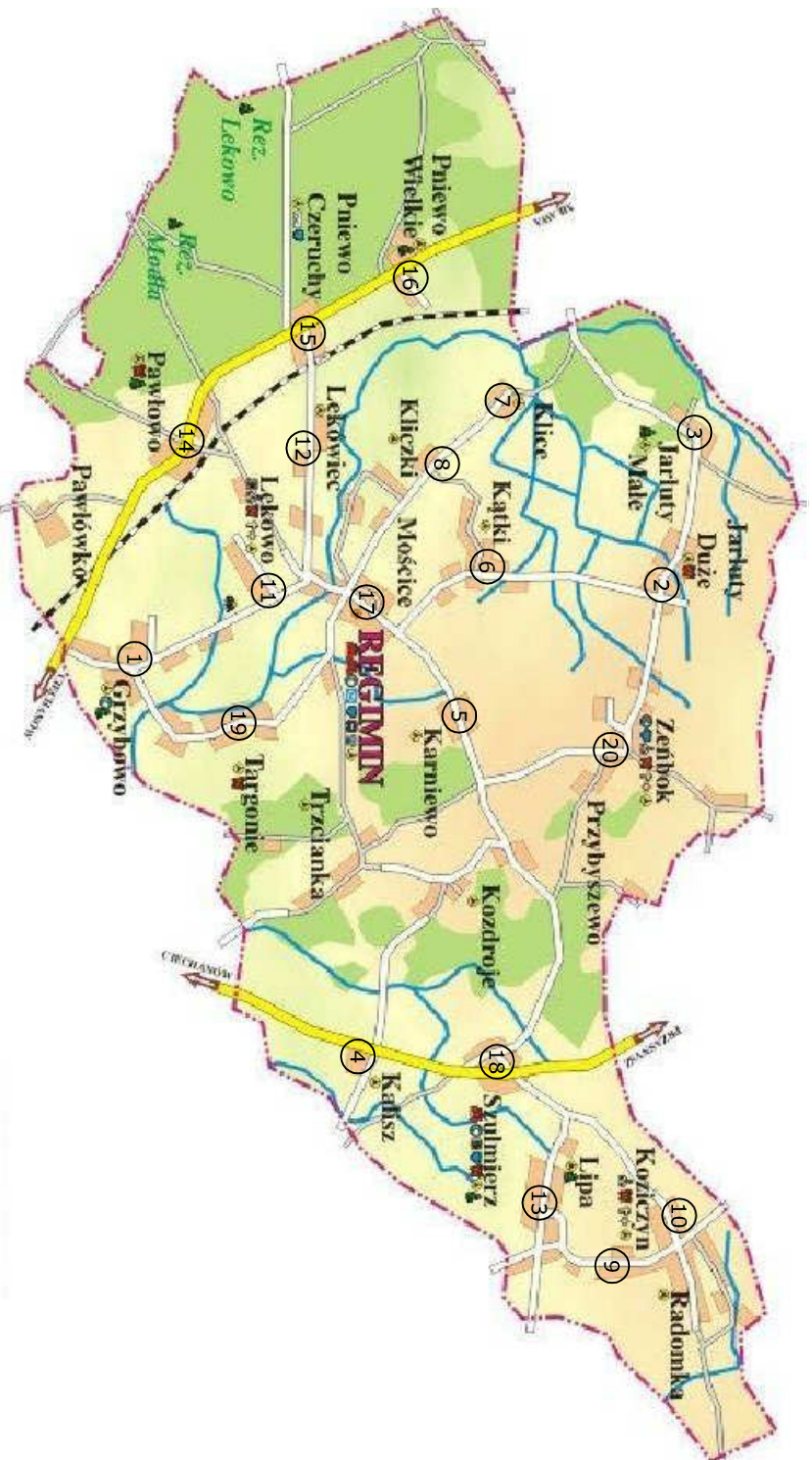
Ewidencję zabytków opracowano na podstawie inwentaryzacji w miesiącu sierpniu 2011 r., uzupełnioną o informacje zawarte w:

- wykazie obiektów przekazanych przez Wojewódzki Urząd Ochrony Zabytków,
- przewodniku „Po pałacach i dworach Mazowska, cz. III” autorstwa T. S. Jaroszewski, M. Gierlach, 1998,
- opracowaniu „Diecezja płocka” pod red. ks. W. Lisa, 1977.

3. PLAN SYTUACYJNY

PLAN SYTUACYJNY GMINY REGIMIN

Skala 1:25000



LEGENDA

- DROGI
- KOLEJA
- RZĘKA
- URZĄD GMINY
- GMINNA BIBLIOTEKA PUBLICZNA
- AUTOMATY TELEFONICZNE
- POCZTA
- STACJE BENZYNOWE
- SZKOŁY PODSTAWOWE, GIMNAZJA
- KOŚCIOŁY, KAPLICE

- STRAŻ POŻARNA
- POLICJA
- CMENTARZE
- TU JESTES
- GMINNE CENTRUM INFORMACJI
- PRZYSTANKI PKS
- PRZYSTANKI PKP
- TŁOCZNIWA GAZU
- POMNIKI PRZYRODY

- | | |
|-----------------|---------------------|
| 1. GRZYBOWO | 11. LEKOWO |
| 2. JARLUTY DUŻE | 12. LEKOWIEC |
| 3. JARLUTY MAŁE | 13. LIPA |
| 4. KALISZ | 14. PAWŁOWO |
| 5. KARNIEWO | 15. PNIĘWO CZERUCHY |
| 6. KATKI | 16. PNIĘWO WIELKIE |
| 7. KLICE | 17. REGIMIN |
| 8. KLICZKI | 18. SZULMIERZ |
| 9. KOZICZYN | 19. TARGONIE |
| 10. KOZICZYNEK | 20. ZEŃBOK |

**4. ZABYTKI NIERUCHOME WPISANE DO REJESTRU
ZABYTKÓW I WŁĄCZONE DO WOJEWÓDZKIEJ EWIDENCJI
ZABYTKÓW**

**4.1. WYKAZ OBIEKTÓW PRZEKAZANY PRZEZ WOJEWÓDZKI URZĄD
OCHRONY ZABYTKÓW DOTYCZĄCY ZABYTKÓW NIERUCHOMYCH
WPISANYCH DO REJESTRU ZABYTKÓW I WŁĄCZONYCH DO
WOJEWÓDZKIEJ EWIDENCJI ZABYTKÓW**

**ZABYTKI NIERUCHOME WPISANE DO REJESTRU ZABYTEKÓW
i WŁĄCZONE DO WOJEWÓDZKIEJ EWIDENCJI ZABYTEKÓW**

Gmina REGIMIN

GRZYBOWO

zespół dworski:

* DWÓR, ob. dom nr 43, mur., ok. 1880



* PARK, pocz.XXw.



JARLUTY MAŁE

zespół dworski:

* DWÓR, ob. dom, drewn., ok. 1920



rej.zab: A -288 z dn.07.03.1995

* POZOSTAŁOŚCI PARKU i warstwa kulturowa, pocz. XX w.



rej.zab: A-288 z dn.07.03.1995

* SPICHLERZ, drewn., XIXw.



KARNIEWO

zespół dworski:

* DWÓR, drewn., ok. 1860



* POZOSTAŁOŚCI PARKU, k.XIXw



FIGURA PRZYDROŻNA



KLICE

zespół dworski:

* DWÓR, drewn./mur., XVIII/XIXw.



rej.zab: A-726 z dn.20.12.2006

* POZOSTAŁOŚCI PARKU I OGRÓD, k. XIX w.



rej.zab: A-726 z dn.20.12.2006

KLICZKI

RESZTKI PARKU, ok. 1900



KOZICZYN

zespół dworski:

* DWÓR, ob. szkoła, mur., ok. 1890



rej.zab: A-722 z dn.20.12.2006

* POZOSTAŁOŚCI PARKU I SADU, k. XIX w.



rej.zab: A-722 z dn.20.12.2006

KOZICZYNEK

zespół kościoła parafialnego :

* KOŚCIÓŁ p.w. św. Trójcy, drewn., k. XVIII w.



rej.zab: A-165 z dn.22.05.1975

* DZWONNICA, drewn., XIXw.



rej.zab: A-165 z dn.22.05.1975

CMENTARZ PARAFIALNY rzym-kat, 2 poł. XIX w.



LEKOWO

zespół kościoła parafialnego :

* KOŚCIÓŁ p.w. św. Stanisława, drewn., 1772,1870



rej.zab: A-102 z dn.19.12.1961

* DZWONNICA, drewn., XIXw.



rej.zab: A-102 z dn.19.12.1961

zespół dworski:

* DWÓR, mur., ok. 1880



* POZOSTAŁOŚCI PARKU, 2 poł. XIX w



CMENTARZ PARAFIALNY rzym-kat., XIX w.



LIPA

zespół dworski:

* DWÓR, mur., XIX/XXw.

* DWÓR, mur., 1928

* PARK Z SYSTEMEM STAWÓW i warstwa kulturowa, k. XIX w.

EW

rej.zab: A-289 z dn.07.03.1975

rej.zab: A-289 z dn.07.03.1975

rej.zab: A-289 z dn.07.03.1975

EW

PAWŁOWO

PARK PODWORSKI i warstwa kulturowa, poł. XIX w.

DOM NR 39, d. czworak, drewn., pocz. XX w.

OBORA, mur., pocz. XX w.

OBORA, mur., pocz. XX w.

CHLEWNIA, mur., pocz. XX

KUŹNIA, mur., pocz. XX w.

EW

rej.zab: A-336 z dn.29.12.1998

EW

EW

EW

EW

EW

PNIEWO CZERUCHY

CMENTARZ. WQJENNY bez okr. wyznania, 1915

DOM DRÓŹNIKA KOLEJOWEGO, ok. 1877

EW

EW

PNIEWO WIELKIE

DOM NR 14, drewn., pocz. XX w.

EW

SZULMIERZ

zespół dworski:

* DWÓR, mur., 1874

* POZOSTAŁOŚCI PARKU

* ALEJA DOJAZDOWA, 2 poł. XIX w.

DOM NR 32a, drewn., ok. 1890

DOM NR 36, drewn. 1917 CHLEW przy domu nr 10

CHLEW przy domu nr 10

EW

rej.zab: A-206 z dn.01.06.1980

EW

rej.zab: A-206 z dn.01.06.1980

rej.zab: A-206 z dn.01.06.1980

EW

EW

EW

ZEŃBOK

KOŚCIÓŁ PARAFIALNY p.w. Św. Bartłomieja, mur. k. XVIII w.

DZWONNICA, drewn., 4 ćw. XIX w.

BRAMA W MURZE KOŚCIELNYM, ok. 1910

zespół dworski:

* DWOREK, drewn., ok. 1850

* POZOSTAŁOŚCI PARKU, STAWY i warstwa kulturowa, XIX/XXw.

WIATRAK, drewn., XIX/XXw.

CMENTARZ PARAFIALNY rzym-kat, 2 poł. XIX w.

EW

rej.zab: A-166 z dn.22.05.1975

EW

EW

EW

rej.zab: A-290 z dn.10.03.1995

EW

rej.zab: A-290 z dn.10.03.1995

EW

EW

**4.2. WYKAZ OBIEKTÓW ZAKTUALIZOWANY (ZE ZMIANAMI)
DOTYCZĄCY ZABYTEKÓW NIERUCHOMYCH WPISANYCH DO
REJESTRU ZABYTEKÓW I WŁĄCZONYCH DO WOJEWÓDZKIEJ
EWIDENCJI ZABYTEKÓW**

(1) Grzybowo:

- zespół dworski:

- 1/W/1 - dwór, ob. dom nr 43, mur., ok. 1880

(3) Jarluty małe:

- zespół dworski:

- 3/W/1 - dwór, ob. dom., drewn., ok. 1920

Nr rej. A-288 z dnia 07.03.1995

- - spichlerz, drewn., XIX w. (*)

(5) Karniewo:

- zespół dworski:

- 5/W/1 - dwór, drewn., ok. 1860

- 5/W/2 - figura przydrożna

(7) Klice:

- zespół dworski:

- 7/W/1 - dwór, drewn./mur., XVIII/XIX w.

Nr rej. A-726 z dnia 20.12.2006

(9) Koziczyn:

- zespół dworski:

- 9/W/1 - dwór, ob. szkoła, mur., ok. 1890

Nr rej. A-722 z dnia 20.12.2006

(10) Kozicznynek:

- zespół kościoła parafialnego:

- 10/W/1 - kościół p.w. św. Trójcy, drewn., k. XVIII w.

Nr rej. A-165 z dnia 22.05.1975

- 10/W/2 - dzwonnica, drewn., XIX w.

Nr rej. A-165 z dnia 22.05.1975

- 10/W/3 - cmentarz parafialny rzym.-kat., 2 poł. XIX w.

(11) Lekowo:

- zespół kościoła parafialnego:

- 11/W/1 - kościół p.w. św. Stanisława, drewn., 1772, 1870

Nr rej. A-102 z dnia 19.12.1961

- 11/W/2 - dzwonnica, drewn., XIX w.

Nr rej. A-102 z dnia 19.12.1961

- zespół dworski:
 - 11/W/3 - dwór, mur., ok. 1880
 - 11/W/4 - cmentarz parafialny rzym.-kat., XIX w.

(13) Lipa:

- zespół dworski:
 - 13/W/1 - dwór, mur., ok. XIX/XX w.
 - 13/W/1 - dwór, mur., ok. 1928

(14) Pawłowo:

- 14/W/1 - dom nr 39, d. czworak, drewn., pocz. XX w.
- 14/W/2 - obora, mur., pocz. XX w.
- 14/W/3 - obora, mur., pocz. XX w.
- 14/W/4 - chlewnia, mur., pocz. XX w.
- 14/W/5 - kuźnia, mur., pocz. XX w.

(15) Pniewo Czeruchy:

- 15/W/1 - cmentarz wojenny bez okr. wyznania, 1915
- 15/W/2 - dom dróżnika kolejowego, ok. 1877

(16) Pniewo Wielkie:

- dom nr 14, drewn., pocz. XX w. (**)

(18) Szulmierz:

- zespół dworski:
 - 18/W/1 - dwór, mur., 1874
- Nr rej. A-206 z dnia 01.06.1980
- 18/W/2 - dom nr 32a, drewn., ok. 1890
- 18/W/3 - dom nr 36, drewn., 1917
- chlew przy domu nr 10 (*)

(20) Zeńbok:

- 20/W/1 - kościół parafialny p.w. św. Bartłomieja, mur., k. XVIII w.
- Nr rej. A-166 z dnia 22.05.1975
- 20/W/2 - dzwonnica, drewn., 4 ćw. XIX w.
- 20/W/3 - brama w murze kościelnym, drewn., ok. 1910
- zespół dworski:
 - 20/W/4 - dworek, drewn., ok. 1850
- Nr rej. A-290 z dnia 10.03.1995
- 20/W/5 - wiatrak, drewn., XIX/XX w.
- 20/W/6 - cmentarz parafialny rzym.-kat., 2 poł. XIX w.

(*) – oznaczono obiekt, który nie znajduje się w terenie.

(**) – oznaczono obiekt, na miejscu którego wybudowano nowy.

4.3. WYKAZ OBIEKTÓW NIEISTNIEJĄCYCH ZAKTUALIZOWANY DOTYCZĄCY ZABYTKÓW NIERUCHOMYCH WPISANYCH DO REJESTRU ZABYTKÓW I WŁĄCZONYCH DO WOJEWÓDZKIEJ EWIDENCJI ZABYTKÓW

Na podstawie niniejszego opracowania stwierdzono, iż w stosunku do otrzymanego wykazu obiektów zabytkowych z Wojewódzkiego Urzędu Ochrony Zabytków, tj.:

„Wykazu zabytków nieruchomych wpisanych do Rejestru Zabytków i włączonych do Wojewódzkiej Ewidencji Zabytków”

stwierdzono brak następujących obiektów:

(3) Jarluty małe:

- *spichlerz, drew., XIX w.*

(16) Pniewo Wielkie:

- *dom nr 14, drew., pocz. XX w.*

(18) Szulmierz:

- *chlew przy domu nr 10*

4.4. KARTY ADRESOWE ZABYTKÓW NIERUCHOMYCH (GEZ) WEDŁUG MIEJSCOWOŚCI – INFORMACJE O PRZYJĘTYCH OZNACZENIACH NA KARTACH ADRESOWYCH

Poniżej przedstawiono objaśnienia symboli w numeracji kart adresowych:

1/W/1 – co w kolejności oznacza:

- **1/** – symbol miejscowości na planie sytuacyjnym gminy Regimin,
- **W** – określa, że dany obiekt zabytkowy jest wpisanych do Rejestru Zabytków i włączonych do Wojewódzkiej Ewidencji Zabytków
- **/1** – symbol obiektu według wykazu zabytków nieruchomych wpisanych do Rejestru Zabytków i włączonych do Wojewódzkiej Ewidencji Zabytków

GEZ	KARTA ADRESOWA ZABYTKU NIERUCHOMEGO		3. Miejscowość Grzybowo
1. Nazwa Dwór (murowany)		2. Czas powstania Ok. 1880 r.	
8. Fotografia z opisem wskazującym orientację albo mapa z zaznaczonym stanowiskiem archeologicznym			4. Adres
			
Fot. 1. Elewacja frontowa		Fot. 2. Elewacja frontowa	
			
Fot. 3. Elewacja boczna		Fot. 4. Elewacja boczna	
			5. Przynależność administracyjna Województwo: mazowieckie Powiat: ciechanowski Gmina: Regimin
			6. Formy ochrony Włączony do Wojewódzkiej Ewidencji Zabytków
			7. Opracowanie karty adresowej (autor, data i podpis) Densit Polska Maciej Kulas, Tadeusz Kulas Sp. j. październik 2011 r.

ZAŁĄCZNIK DO KARTY ADRESOWEJ**1/W/1**

1. Miejscowość	Grzybowo	5. Nazwa zabytku (jak w karcie), adres	6. Zawartość załącznika
2. Gmina	Regimin	Dwór (murowany)	Lokalizacja obiektu
3. Powiat	ciechanowski	Grzybowo	Opis obiektu
4. Województwo	mazowieckie	06-461 Regimin woj. mazowieckie	

Lokalizacja obiektu:

(1) - według planu sytuacyjnego gminy Regimin.

Opis obiektu:

Dwór wzniesiony z końcem XIX wieku, parterowy, nakryty dachem dwuspadowym, z drewnianą werandą poprzedzającą wejście. Dwór ma cechy późnego klasycyzmu i neorenesansu. Jest murowany z cegły, otynkowany, parterowy, podpiwniczony, z mieszkalnym poddaszem. Wzniesiony na planie prostokąta, w elewacji frontowej (ale nie pośrodku) ma drewniany ganek o czterech słupkach, podtrzymujących trójkątny szczyt i dwuspadowy daszek. Układ wewnątrz dwutraktowy, z ganku wchodzi się do prostokątnej sieni żeliwnymi, kręconymi schodkami prowadzącymi na górę. Dach dwuspadowy kryty dachówką. Do budynku głównego wykonano w ostatnich latach szpecące obiekt przybudówki, na jego lewym boku widać ślad większej przybudówki nakrytej dwuspadowym dachem.

Budynek zaniedbany. Resztki wyrąbanego i zdewastowanego parku.

Obiekt zamieszkały, dostępny z zewnątrz.

Opracowanie załącznika:
(data i podpis)

Densit Polska Maciej Kulas, Tadeusz Kulas Sp. j.
październik 2011 r.

GEZ	KARTA ADRESOWA ZABYTKU NIERUCHOMEGO		3. Miejscowość Jarluty Małe
1. Nazwa Dwór (drewniany)		2. Czas powstania Ok. 1920 r.	
8. Fotografia z opisem wskazującym orientację albo mapa z zaznaczonym stanowiskiem archeologicznym			4. Adres
			
Fot. 1. Elewacja frontowa		Fot. 2. Elewacja frontowa	
			
Fot. 3. Elewacja boczna		Fot. 4. Elewacja tylna	
			5. Przynależność administracyjna
			Województwo: mazowieckie
			Powiat: ciechanowski
			Gmina: Regimin
			6. Formy ochrony
			Wpis do Rejestru Zabytków: A-288 z dn. 07.03.1995
			Włączony do Wojewódzkiej Ewidencji Zabytków
			7. Opracowanie karty adresowej (autor, data i podpis)
			Densit Polska Maciej Kulas, Tadeusz Kulas Sp. j. październik 2011 r.

ZAŁĄCZNIK DO KARTY ADRESOWEJ**3/W/1**

1. Miejscowość	Jarluty małe	5. Nazwa zabytku (jak w karcie), adres	6. Zawartość załącznika
2. Gmina	Regimin	Dwór (drewniany)	Lokalizacja obiektu
3. Powiat	ciechanowski	Jarluty małe	Opis obiektu
4. Województwo	mazowieckie	06-461 Regimin woj. mazowieckie	

Lokalizacja obiektu:

(3) - według planu sytuacyjnego gminy Regimin.

Opis obiektu:

Dwór wzniesiony ok. 1920 r. dla Bojanowskich. Dwór drewniany, konstrukcji zrębowej, oszalowany, stoi na podmurówce kamienno-ceglanej. Parterowy z mieszkalnym poddaszem, wzniesiony na planie prostokąta, siedmioosiowy, z gankiem od frontu zwieńczonym z trzech stron trójkątnymi szczytami. Od tyłu resztki murowanego tarasu. Układ wnętrza dwutraktowy. Dach dwuspadowy kryty blachą. Pozostałości rozległego parku krajobrazowego z okazami starych drzew.

Dom u progu ruiny. Park częściowo zdewastowany, częściowo zdziczały.

Obiekt zamieszkały, dostępny z zewnątrz.

Opracowanie załącznika:
(data i podpis)

Densit Polska Maciej Kulas, Tadeusz Kulas Sp.
październik 2011 r.

GEZ	KARTA ADRESOWA ZABYTKU NIERUCHOMEGO		3. Miejscowość Karniewo
1. Nazwa Dwór (drewniany)		2. Czas powstania Ok. 1860 r.	
8. Fotografia z opisem wskazującym orientację albo mapa z zaznaczonym stanowiskiem archeologicznym			4. Adres
 <p style="text-align: center;">Fot. 1. Elewacja frontowa</p>		 <p style="text-align: center;">Fot. 2. Elewacja frontowa</p>	Karniewo 06-425 Karniewo woj. mazowieckie
 <p style="text-align: center;">Fot. 3. Elewacja tylna</p>		 <p style="text-align: center;">Fot. 4. Wejście do piwnic</p>	5. Przynależność administracyjna Województwo: mazowieckie Powiat: ciechanowski Gmina: Regimin
			6. Formy ochrony Włączony do Wojewódzkiej Ewidencji Zabytków
			7. Opracowanie karty adresowej (autor, data i podpis) Densit Polska Maciej Kulas, Tadeusz Kulas Sp. j. październik 2011 r.

ZAŁĄCZNIK DO KARTY ADRESOWEJ**5/W/1**

1. Miejscowość	Karniewo	5. Nazwa zabytku (jak w karcie), adres	6. Zawartość załącznika
2. Gmina	Regimin	Dwór (drewniany)	Lokalizacja obiektu
3. Powiat	ciechanowski	Karniewo	Opis obiektu
4. Województwo	mazowieckie	06-425 Karniewo woj. mazowieckie	

Lokalizacja obiektu:

(5) - według planu sytuacyjnego gminy Regimin.

Opis obiektu:

Dwór wzniesiony ok. 1860 r. dla Karniewskich w miejscu wykarczowanego lasu. Ma cechy klasycyzmu. Dwór drewniany, konstrukcji zrębowej, częściowo oszalowany, stoi na wysokiej podmurówce kamiennie-ceglanej. Jest parterowy, podpiwniczony, z mieszkalnym poddaszem. Wzniesiony na planie prostokąta, pośrodku elewacji frontowej ma ganek o czterech słupkach, podpierających trójkątny szczyt i dwuspadowy daszek o szerokich okapach. Układ wnętrz dwutraktowy, przekształcony. Dach dwuspadowy kryty eternitem i blachą.

Dom w stanie zadowalającym. Parku brak.

Obiekt zamieszkały, dostępny z zewnątrz.

Opracowanie załącznika:
(data i podpis)

Densit Polska Maciej Kulas, Tadeusz Kulas Sp. j.
październik 2011 r.

GEZ	KARTA ADRESOWA ZABYTKU NIERUCHOMEGO		3. Miejscowość Karniewo
1. Nazwa Figura przydrożna		2. Czas powstania Ok. 1897 r.	
8. Fotografia z opisem wskazującym orientację albo mapa z zaznaczonym stanowiskiem archeologicznym			4. Adres Karniewo 06-425 Karniewo woj. mazowieckie
			5. Przynależność administracyjna Województwo: mazowieckie Powiat: ciechanowski Gmina: Regimin
			6. Formy ochrony Włączona do Wojewódzkiej Ewidencji Zabytków
7. Opracowanie karty adresowej (autor, data i podpis)			Densit Polska Maciej Kulas, Tadeusz Kulas Sp. j. październik 2011 r.

Fot. 1. Widok figury od strony ulicy

ZAŁĄCZNIK DO KARTY ADRESOWEJ**5/W/2**

1. Miejscowość	Karniewo	5. Nazwa zabytku (jak w karcie), adres Figura przydrożna Karniewo 06-425 Karniewo woj. mazowieckie	6. Zawartość załącznika Lokalizacja obiektu Opis obiektu
2. Gmina	Regimin		
3. Powiat	ciechanowski		
4. Województwo	mazowieckie		

Lokalizacja obiektu:

(5) - według plany sytuacyjnego gminy Regimin.

Opis obiektu:

Figura z kamienia na kamiennym postumencie. Całość otoczona ogrodzeniem z prętów stalowych.

Opracowanie załącznika:
(data i podpis)

Densit Polska Maciej Kulas, Tadeusz Kulas Sp. j.
październik 2011 r.

GEZ	KARTA ADRESOWA ZABYTKU NIERUCHOMEGO		3. Miejscowość Klice
1. Nazwa Dwór (murowany)		2. Czas powstania XVIII/XIX w.	
8. Fotografia z opisem wskazującym orientację albo mapa z zaznaczonym stanowiskiem archeologicznym			4. Adres
			
Fot. 1. Elewacja frontowa		Fot. 2. Elewacja tylna	
			
Fot. 3. Elewacja boczna		Fot. 4. Elewacja boczna	
			5. Przynależność administracyjna
			Województwo: mazowieckie
			Powiat: ciechanowski
			Gmina: Regimin
			6. Formy ochrony
			Wpis do Rejestru Zabytków: A-726 z dn. 20.12.2006
			Włączony do Wojewódzkiej Ewidencji Zabytków
			7. Opracowanie karty adresowej (autor, data i podpis)
			Densit Polska Maciej Kulas, Tadeusz Kulas Sp. j. październik 2011 r.

ZAŁĄCZNIK DO KARTY ADRESOWEJ**7/W/1**

1. Miejscowość	Klice	5. Nazwa zabytku (jak w karcie), adres Dwór (murowany) Klice 06-461 Regimin woj. mazowieckie	6. Zawartość załącznika Lokalizacja obiektu Opis obiektu
2. Gmina	Regimin		
3. Powiat	ciechanowski		
4. Województwo	mazowieckie		

Lokalizacja obiektu:

(7) - według planu sytuacyjnego gminy Regimin.

Opis obiektu:

Obecny dwór stanowi murowane, parterowe skrzydło dobudowane do wzniesionego u schyłku XVIII wieku dla Bromirskich drewnianego dworu. Nowe skrzydło o cechach neorenesansu i neogotyku, obecnie nieużytkowane. Murowane z cegły i otynkowane, boniowane na narożach. Parterowe z mieszkalnym poddaszem, wzniesione na planie prostokąta, ma pośrodku elewacji frontowej nieznaczny, piętrowy ryzalit zwieńczony trójkątnym szczytem i poprzedzony czterostupowym, drewnianym portykiem, podtrzymującym taras na wysokości pierwszego piętra. Układ wewnątrz dwutraktowy. Okna pierwszego piętra mają ostrołukowe nadokienniki. Dach naczółkowy, o więźbie drewnianej, kryty blachą. Nowe skrzydło przyjęło funkcję głównej części dworu.

Pierwotny dwór nie zachował się. Nowe skrzydło u progu ruiny. Park częściowo zdziczały, częściowo zdewastowany.

Obiekt niedostępny od zewnątrz.

Opracowanie załącznika:
(data i podpis)

Densit Polska Maciej Kulas, Tadeusz Kulas Sp. j.
październik 2011 r.

ZAŁĄCZNIK DO KARTY ADRESOWEJ

7/W/1

1. Miejscowość	Klice	5. Nazwa zabytku (jak w karcie), adres	6. Zawartość załącznika
2. Gmina	Regimin	Dwór (murowany)	Fotografie detali architektonicznych
3. Powiat	ciechanowski	Klice	
4. Województwo	mazowieckie	06-461 Regimin woj. mazowieckie	

Fotografie detali architektonicznych:



Fot. 5. Portyk z ozdobnym frontonem



Fot. 6. Ozdobny fronton na ścianie szczytowej

Opracowanie załącznika:
(data i podpis)

Densit Polska Maciej Kulas, Tadeusz Kulas Sp. j.
październik 2011 r.

GEZ	KARTA ADRESOWA ZABYTKU NIERUCHOMEGO		3. Miejscowość Koziczyn
1. Nazwa Dwór (murowany)		2. Czas powstania Ok. 1890 r.	
8. Fotografia z opisem wskazującym orientację albo mapa z zaznaczonym stanowiskiem archeologicznym			4. Adres Koziczyn 06-461 Regimin woj. mazowieckie
			5. Przynależność administracyjna Województwo: mazowieckie Powiat: ciechanowski Gmina: Regimin
Fot. 1. Elewacja frontowa	Fot. 2. Elewacja frontowa	Fot. 3. Elewacja frontowa	6. Formy ochrony Wpis do Rejestru Zabytków: A-722 z dn. 20.12.2006 Włączony do Wojewódzkiej Ewidencji Zabytków
			7. Opracowanie karty adresowej (autor, data i podpis) Densit Polska Maciej Kulas, Tadeusz Kulas Sp. j. październik 2011 r.
Fot. 4. Elewacja boczna	Fot. 5. Elewacja tylna	Fot. 6. Elewacja tylna	

ZAŁĄCZNIK DO KARTY ADRESOWEJ**9/W/1**

1. Miejscowość	Koziczyn	5. Nazwa zabytku (jak w karcie), adres Dwór (murowany) Koziczyn 06-461 Regimin woj. mazowieckie	6. Zawartość załącznika Lokalizacja obiektu Opis obiektu
2. Gmina	Regimin		
3. Powiat	ciechanowski		
4. Województwo	mazowieckie		

Lokalizacja obiektu:

(9) - według planu sytuacyjnego gminy Regimin.

Opis obiektu:

Dwór wzniesiony u schyłku XIX w. Murowany z cegły i otynkowany, piętrowy z dwupiętrowym narożnikiem, podpiwniczony. Dachy czterospadowe, kryte blachą. Układ wewnątrz przekształcony, pośrodku traktu frontowego pozostała sień, w której znajduje się wyjście na schody prowadzące na górę. We wnętrzach zachowała się stara stolarka i fragmenty dekoracji sztukatorskiej. Na osi elewacji frontowej płytki ryzalit, artykułowy w dolnej kondygnacji lizenami, w górnej pilastrami i zwieńczony trójkątnym naczółkiem. Wejście poprzedza ganek o czterech żeliwnych kolumnach podtrzymujących balkon piętra. Najorginalniejszym elementem jest dodatkowa kondygnacja nad skrajną częścią dworu o triadzie półkoliście zamkniętych okienek. To ona stwarza sugestię, że część budynku zamienia się w wieżę – belweder, i to ona każe nam dostrzegać w Kopiczyńskim dworze podobieństwo do willi włoskiej Kampanii czy Toskanii. Sprzyjają temu również niskie dachy – dwuspadowe na korpusie dworu i namiotowy na wieży – belwederze.

Dom w nie najlepszym stanie, zaniedbany. Resztki zdewastowanego parku. Efektowne położenie na lekkim wzniesieniu.

Obiekt zamieszkały, dostępny z zewnątrz.

Opracowanie załącznika:
(data i podpis)

Densit Polska Maciej Kulas, Tadeusz Kulas Sp. j.
październik 2011 r.

ZAŁĄCZNIK DO KARTY ADRESOWEJ

9/W/1

1. Miejscowość	Koziczyn	5. Nazwa zabytku (jak w karcie), adres	6. Zawartość załącznika
2. Gmina	Regimin	Dwór (murowany)	Fotografie detali architektonicznych
3. Powiat	ciechanowski	Koziczyn	
4. Województwo	mazowieckie	06-461 Regimin woj. mazowieckie	

Fotografie detali architektonicznych:



Fot. 7. Ozdobne drzwi frontowe



Fot. 8. Głowica kolumny w porządku korynckim



Fot. 9. Tablica pamiątkowa

Opracowanie załącznika:
(data i podpis)

Densit Polska Maciej Kulas, Tadeusz Kulas Sp. j.
październik 2011 r.

GEZ	KARTA ADRESOWA ZABYTKU NIERUCHOMEGO		3. Miejscowość Kozicznynek
1. Nazwa Kościół parafialny p.w. Św. Trójcy (drewniany)		2. Czas powstania Koniec XVIII w.	
8. Fotografia z opisem wskazującym orientację albo mapa z zaznaczonym stanowiskiem archeologicznym			4. Adres Kozicznynek 06-461 Regimin woj. mazowieckie
   <p style="text-align: center;">Fot. 1. Elewacja frontowa Fot. 2. Elewacja boczna Fot. 3. Elewacja tylna</p>			5. Przynależność administracyjna Województwo: mazowieckie Powiat: ciechanowski Gmina: Regimin
   <p style="text-align: center;">Fot. 4. Wieżyczka kościoła Fot. 5. Witraż okienny Fot. 6. Krzyż misyjny</p>			6. Formy ochrony Wpis do Rejestru Zabytków: A-165 z dn. 22.05.1975 Włączony do Wojewódzkiej Ewidencji Zabytków
			7. Opracowanie karty adresowej (autor, data i podpis) Densit Polska Maciej Kulas, Tadeusz Kulas Sp. j. październik 2011 r.

1. Miejscowość	Koziczynek	5. Nazwa zabytku (jak w karcie), adres Kościół parafialny p.w. Św. Trójcy (drewniany) Koziczynek 06-461 Regimin woj. mazowieckie	6. Zawartość załącznika Lokalizacja obiektu Opis obiektu
2. Gmina	Regimin		
3. Powiat	ciechanowski		
4. Województwo	mazowieckie		

Lokalizacja obiektu:

(10) - według planu sytuacyjnego gminy Regimin.

Opis obiektu:

Kościół drewniany, trójnawowy konstrukcji zrębowej, o dachu pokrytym blachą. Nieorientowany. Mniejsze prezbiterium od nawy, zamknięte prostokątnie z dwoma bocznymi zakrystiami. Z boku nawy kruchta. Dach jednokalenicowy, kryty blachą z ośmioboczną wieżyczką na sygnaturkę. Zwieńczoną blaszonym hełmem cebulastym i latarnią. Wnętrze podzielone na trzy części dwoma rzędami słupów po trzy sztuki. Pozorne sklepienie w prezbiterium i nawie głównej, w bocznych strop płaski. Chór muzyczny wsparty na dwóch słupach z wysuniętą częścią środkową. Belka tęczowa z krucyfiksem późnogotyckim z 2 poł. XVI w. Ołtarz główny eklektyczny z 1872 r. Ołtarze boczne barokowe, dwa z XVIII w., a trzeci z XVII w. Ambona eklektyczna z 2 poł. XIX w. z rzeźbą pelikana. Dwa konfesjonały z 1 poł. XVIII w. Chrzcielnica z XVIII w.

Kościół był restaurowany w 1872 i 1913 r. Ostatni generalny remont świątyni miał miejsce w latach 1982-1984.

Opracowanie załącznika:
(data i podpis)

Densit Polska Maciej Kulas, Tadeusz Kulas Sp. j.
październik 2011 r.

GEZ	KARTA ADRESOWA ZABYTKU NIERUCHOMEGO		3. Miejscowość Kozicznynek
1. Nazwa Dzwonnica kościoła parafialnego p.w. Św. Trójcy (drewniana)	2. Czas powstania XIX w.		
8. Fotografia z opisem wskazującym orientację albo mapa z zaznaczonym stanowiskiem archeologicznym			4. Adres
			Kozicznynek 06-461 Regimin woj. mazowieckie
Fot. 1. Widok od strony bocznej	Fot. 2. Widok od strony bocznej	Fot. 3. Widok od strony ulicy	5. Przynależność administracyjna Województwo: mazowieckie Powiat: ciechanowski Gmina: Regimin
			6. Formy ochrony Wpis do Rejestru Zabytków: A-165 z dn. 22.05.1975 Włączony do Wojewódzkiej Ewidencji Zabytków
Fot. 4. Widok od strony placu kościelnego	Fot. 5. Widok od strony placu kościelnego	Fot. 6. Drzwi wejściowe	7. Opracowanie karty adresowej (autor, data i podpis) Densit Polska Maciej Kulas, Tadeusz Kulas Sp. j. październik 2011 r.

ZAŁĄCZNIK DO KARTY ADRESOWEJ**10/W/2**

1. Miejscowość	Kozicznynek	5. Nazwa zabytku (jak w karcie), adres Dzwonnica kościoła parafialnego p.w. Św. Trójcy (drewniana) Kozicznynek 06-461 Regimin woj. mazowieckie	6. Zawartość załącznika Lokalizacja obiektu Opis obiektu
2. Gmina	Regimin		
3. Powiat	ciechanowski		
4. Województwo	mazowieckie		

Lokalizacja obiektu:

(10) - według planu sytuacyjnego gminy Regimin.

Opis obiektu:

Dzwonnica drewniana, konstrukcji słupowej z XIX w. Zbudowana na planie kwadratu, zwieńczona dachem namiotowym, pokrytym blachą.

Stan obiektu zadowalający.

Opracowanie załącznika:
(data i podpis)

Densit Polska Maciej Kulas, Tadeusz Kulas Sp. j.
październik 2011 r.

GEZ	KARTA ADRESOWA ZABYTKU NIERUCHOMEGO		3. Miejscowość Kozicznynek		
1. Nazwa Cmentarz parafialny rzymsko-katolicki		2. Czas powstania Druga połowa XIX w.			
8. Fotografia z opisem wskazującym orientację albo mapa z zaznaczonym stanowiskiem archeologicznym			4. Adres		
			Kozicznynek 06-461 Regimin woj. mazowieckie		
			5. Przynależność administracyjna		
			Województwo: mazowieckie Powiat: ciechanowski Gmina: Regimin		
6. Formy ochrony			Włączony do Wojewódzkiej Ewidencji Zabytków		
7. Opracowanie karty adresowej (autor, data i podpis)			Densit Polska Maciej Kulas, Tadeusz Kulas Sp. j. październik 2011 r.		

Fot. 1. Widok cmentarza od strony ulicy

ZAŁĄCZNIK DO KARTY ADRESOWEJ**10/W/3**

1. Miejscowość	Kozicznynek	5. Nazwa zabytku (jak w karcie), adres Cmentarz parafialny rzymsko-katolicki Kozicznynek 06-461 Regimin woj. mazowieckie	6. Zawartość załącznika Lokalizacja obiektu Opis obiektu
2. Gmina	Regimin		
3. Powiat	ciechanowski		
4. Województwo	mazowieckie		

Lokalizacja obiektu:

(10) - według planu sytuacyjnego gminy Regimin.

Opis obiektu:

Cmentarz grzebalny wystarczający, ogrodzony.

Opracowanie załącznika:
(data i podpis)

Densit Polska Maciej Kulas, Tadeusz Kulas Sp. j.
październik 2011 r.

GEZ	KARTA ADRESOWA ZABYTKU NIERUCHOMEGO		3. Miejscowość Lekowo
1. Nazwa Kościół parafialny p.w. św. Stanisława (drewniany)		2. Czas powstania Ok. 1772 r.	
8. Fotografia z opisem wskazującym orientację albo mapa z zaznaczonym stanowiskiem archeologicznym			4. Adres
			Lekowo 06-461 Regimin woj. mazowieckie
			5. Przynależność administracyjna Województwo: mazowieckie Powiat: ciechanowski Gmina: Regimin
Fot. 1. Elewacja frontowa		Fot. 2. Elewacja tylna	6. Formy ochrony Wpis do Rejestru Zabytków: A-102 z dn. 19.12.1961 Włączony do Wojewódzkiej Ewidencji Zabytków
Fot. 3. Elewacja boczna		Fot. 4. Elewacja boczna	7. Opracowanie karty adresowej (autor, data i podpis) Densit Polska Maciej Kulas, Tadeusz Kulas Sp. j. październik 2011 r.

ZAŁĄCZNIK DO KARTY ADRESOWEJ**11/W/1**

1. Miejscowość	Lekowo	5. Nazwa zabytku (jak w karcie), adres	6. Zawartość załącznika
2. Gmina	Regimin	Kościół parafialny p.w. św. Stanisława (drewniany)	Lokalizacja obiektu Opis obiektu
3. Powiat	ciechanowski	Lekowo 06-461 Regimin	
4. Województwo	mazowieckie	woj. mazowieckie	

Lokalizacja obiektu:

(11) - według planu sytuacyjnego gminy Regimin.





Opis obiektu:

Kościół drewniany (styl barokowy), posadowiony na podwalinach, pokryty blachą, orientowany, nawa na planie prostokąta z węższym prezbiterium. W ołtarzu głównym znajduje się obraz NMP i Św. Trójcy, zasuwany obrazem Św. Stanisława biskupa. Dwa boczne ołtarze poświęcone są Chrystusowi Ukrzyżowanemu i Przemienieniu Pańskiemu.

Świątynia remontowana w latach 1824 i 1843. Gruntowny remont i rozbudowa kościoła miały miejsce w 1870 r., a następnie w 1908 i 1954. Zasadniczy remont, odświeżający kościół, dokonany został w latach 1975-1976.

Opracowanie załącznika:
(data i podpis)

Densit Polska Maciej Kulas, Tadeusz Kulas Sp. j.
październik 2011 r.

GEZ	KARTA ADRESOWA ZABYTKU NIERUCHOMEGO		3. Miejscowość Lekowo
1. Nazwa Dzwonnica kościoła parafialnego p.w. św. Stanisława (drewniana)	2. Czas powstania XIX w.		
8. Fotografia z opisem wskazującym orientację albo mapa z zaznaczonym stanowiskiem archeologicznym			4. Adres
		Lekowo 06-461 Regimin woj. mazowieckie	
Fot. 1. Widok od strony kościoła	Fot. 2. Widok szczegółu	5. Przynależność administracyjna Województwo: mazowieckie Powiat: ciechanowski Gmina: Regimin	
		6. Formy ochrony Wpis do Rejestru Zabytków: A-102 z dn. 19.12.1961 Włączony do Wojewódzkiej Ewidencji zabytków	
Fot. 3. Widok szczegółu	Fot. 4. Widok od strony cmentarza	7. Opracowanie karty adresowej (autor, data i podpis) Densit Polska Maciej Kulas, Tadeusz Kulas Sp. j. październik 2011 r.	

ZAŁĄCZNIK DO KARTY ADRESOWEJ**11/W/2**

1. Miejscowość	Lekowo	5. Nazwa zabytku (jak w karcie), adres Dzwonnica kościoła parafialnego p.w. św. Stanisława (drewniana) Lekowo 06-461 Regimin woj. mazowieckie	6. Zawartość załącznika
2. Gmina	Regimin		Lokalizacja obiektu Opis obiektu
3. Powiat	ciechanowski		
4. Województwo	mazowieckie		

Lokalizacja obiektu:

(11) - według planu sytuacyjnego gminy Regimin.

Opis obiektu:

Dzwonnica drewniana, wolnostojąca, zbudowana na planie czworokąta, zwieńczona ozdobną kopułą pokrytą gontem. Dzwonnica wyposażona w 3 dzwony.

Opracowanie załącznika:
(data i podpis)

Densit Polska Maciej Kulas, Tadeusz Kulas Sp. j.
październik 2011 r.

GEZ	KARTA ADRESOWA ZABYTKU NIERUCHOMEGO		3. Miejscowość Lekowo
1. Nazwa Dwór (murowany)		2. Czas powstania Ok. 1880 r.	
8. Fotografia z opisem wskazującym orientację albo mapa z zaznaczonym stanowiskiem archeologicznym			4. Adres Lekowo, 06-461 Regimin Powiat ciechanowski
   <p>Fot. 1. Elewacja frontowa Fot. 2. Elewacja frontowa Fot. 3. Elewacja frontowa</p>			5. Przynależność administracyjna Województwo: mazowieckie Powiat: ciechanowski Gmina: Regimin
   <p>Fot. 4. Elewacja boczna Fot. 5. Elewacja tylna Fot. 6. Elewacja boczna</p>			6. Formy ochrony Włączony do Wojewódzkiej Ewidencji Zabytków 7. Opracowanie karty adresowej (autor, data i podpis) Densit Polska Maciej Kulas, Tadeusz Kulas Sp. j. październik 2011 r.

ZAŁĄCZNIK DO KARTY ADRESOWEJ**11/W/3**

1. Miejscowość	Lekowo	5. Nazwa zabytku (jak w karcie), adres	6. Zawartość załącznika
2. Gmina	Regimin	Dwór (murowany)	Lokalizacja obiektu
3. Powiat	ciechanowski	Lekowo	Opis obiektu
4. Województwo	mazowieckie	06-461 Regimin woj. mazowieckie	

Lokalizacja obiektu:

(11) - według planu sytuacyjnego gminy Regimin.

Opis obiektu:

Dwór wzniesiony na początku XIX wieku, częściowo odnowiony, murowany, parterowy, nakryty dachem naczółkowym pokrytym blachą. Dwór z drewnianą werandą poprzedzającą wejście i murowaną dobudówką w elewacji bocznej, nakrytą dachem dwuspadowym pokrytym dachówką.

Dwór zaniedbany, w nie najlepszym stanie. Resztki zdewastowanego parku.

Obiekt zamieszkały przez kilka rodzin.

Opracowanie załącznika:
(data i podpis)

Densit Polska Maciej Kulas, Tadeusz Kulas Sp. j.
październik 2011 r.

GEZ	KARTA ADRESOWA ZABYTKU NIERUCHOMEGO		3. Miejscowość Lekowo
1. Nazwa Cmentarz parafialny rzymsko-katolicki		2. Czas powstania XIX w.	
8. Fotografia z opisem wskazującym orientację albo mapa z zaznaczonym stanowiskiem archeologicznym			4. Adres Lekowo 06-461 Regimin woj. mazowieckie
<div style="display: flex; justify-content: space-around;"> <div data-bbox="356 643 875 1034">  </div> <div data-bbox="891 643 1411 1034">  </div> </div>			5. Przynależność administracyjna Województwo: mazowieckie Powiat: ciechanowski Gmina: Regimin
			6. Formy ochrony Włączony do Wojewódzkiej Ewidencji Zabytków
			7. Opracowanie karty adresowej (autor, data i podpis) Densit Polska Maciej Kulas, Tadeusz Kulas Sp. j. październik 2011 r.

Fot. 1. Brama wejściowa

Fot. 2. Zachodnia część cmentarza

ZAŁĄCZNIK DO KARTY ADRESOWEJ**11/W/4**

1. Miejscowość	Lekowo	5. Nazwa zabytku (jak w karcie), adres Cmentarz parafialny rzymsko-katolicki Lekowo 06-461 Regimin woj. mazowieckie	6. Zawartość załącznika Lokalizacja obiektu Opis obiektu
2. Gmina	Regimin		
3. Powiat	ciechanowski		
4. Województwo	mazowieckie		

Lokalizacja obiektu:

(11) - według planu sytuacyjnego gminy Regimin.

Opis obiektu:

Cmentarz grzebalny wystarczający, ogrodzony.

Opracowanie załącznika:
(data i podpis)

Densit Polska Maciej Kulas, Tadeusz Kulas Sp. j.
październik 2011 r.

GEZ	KARTA ADRESOWA ZABYTKU NIERUCHOMEGO		3. Miejscowość Lipa
1. Nazwa Dwór (murowany)		2. Czas powstania Ok. 1928 r.	
8. Fotografia z opisem wskazującym orientację albo mapa z zaznaczonym stanowiskiem archeologicznym			4. Adres Lipa 06-461 Regimin woj. mazowieckie
			5. Przynależność administracyjna Województwo: mazowieckie Powiat: ciechanowski Gmina: Regimin
Fot. 1. Elewacja frontowa	Fot. 2. Elewacja frontowa	Fot. Elewacja boczna	
			
Fot. 4. Elewacja tylna	Fot. 5. Elewacja tylna	Fot. 6. Elewacja boczna	6. Formy ochrony Wpis do Rejestru Zabytków: A-289 z dn. 07.03.1975 Włączony do Wojewódzkiej Ewidencji Zabytków
7. Opracowanie karty adresowej (autor, data i podpis)			

ZAŁĄCZNIK DO KARTY ADRESOWEJ**13/W/1**

1. Miejscowość	Lipa	5. Nazwa zabytku (jak w karcie), adres	6. Zawartość załącznika
2. Gmina	Regimin	Dwór (murowany)	Lokalizacja obiektu
3. Powiat	ciechanowski	Lipa	Opis obiektu
4. Województwo	mazowieckie	06-461 Regimin woj. mazowieckie	

Lokalizacja obiektu:

(13) - według planu sytuacyjnego gminy Regimin.

Opis obiektu:


Prosty parterowy dwór, wysoko podpiwniczony, nakryty dachem naczółkowym, pokrytym blachą, wzniesiony przed połową XIX wieku i w 1928 roku powiększony o pawilon, oryginalnie powiązany z korpusem dworu. Budynek na planie bliskim kwadratu, parterowy, z ryzalitem na osi zwieńczonym trójkątnym frontonem z datą „1928” w tympanonie, nakryty dachem czterosпадowym. Jego zgrabna forma nie zaskakuje, gdyż jest to czas popularności stylu polskiego, który wykształcił odmianę niedużego, prostego, klasycyzującego dworu o willowym charakterze.

Dom zaniedbany. Zdziczałe resztki zdewastowanego parku.

Obiekt dostępny z zewnątrz, zamieszkały przez kilka rodzin.

Opracowanie załącznika:
(data i podpis)

Densit Polska Maciej Kulas, Tadeusz Kulas Sp. j.
październik 2011 r.

GEZ	KARTA ADRESOWA ZABYTKU NIERUCHOMEGO		3. Miejscowość Pawłowo
1. Nazwa Dom nr 39 – czworak (murowany)		2. Czas powstania Początek XX w.	
8. Fotografia z opisem wskazującym orientację albo mapa z zaznaczonym stanowiskiem archeologicznym			4. Adres Pawłowo 09-228 Ligowo woj. mazowieckie
			5. Przynależność administracyjna Województwo: mazowieckie Powiat: ciechanowski Gmina: Regimin
			6. Formy ochrony Włączony do Wojewódzkiej Ewidencji Zabytków
			7. Opracowanie karty adresowej (autor, data i podpis) Densit Polska Maciej Kulas, Tadeusz Kulas Sp. j. październik 2011 r.

Fot. 1. Elewacja wejściowa

ZAŁĄCZNIK DO KARTY ADRESOWEJ**14/W/1**

1. Miejscowość	Pawłowo	5. Nazwa zabytku (jak w karcie), adres	6. Zawartość załącznika
2. Gmina	Regimin	Dom nr 39 – czworak (murowany)	Lokalizacja obiektu
3. Powiat	ciechanowski	Pawłowo	Opis obiektu
4. Województwo	mazowieckie	09-228 Ligowo woj. mazowieckie	

Lokalizacja obiektu:

(14) - według planu sytuacyjnego gminy Regimin.

Opis obiektu:

Budynek murowany z cegły palonej, o dachu dwuspadowym pokrytym papą, o zniszczonych stropach, o stolarce okiennej niekompletnej. Budynek nie posiada orynowania.

Stan budynku zły.

Budynek niezamieszkały.

Opracowanie załącznika:
(data i podpis)

Densit Polska Maciej Kulas, Tadeusz Kulas Sp. j.
październik 2011 r.

GEZ	KARTA ADRESOWA ZABYTKU NIERUCHOMEGO		3. Miejscowość Pawłowo
1. Nazwa Obora (murowana)		2. Czas powstania Początek XX w.	
8. Fotografia z opisem wskazującym orientację albo mapa z zaznaczonym stanowiskiem archeologicznym			4. Adres
			
Fot. 1. Elewacja frontowa		Fot. 2. Elewacja tylna	
			
Fot. 3. Elewacja boczna		Fot. 4. Elewacja boczna	
			5. Przynależność administracyjna
			Województwo: mazowieckie
			Powiat: ciechanowski
			Gmina: Regimin
			6. Formy ochrony
			Włączony do Wojewódzkiej Ewidencji Zabytków
			7. Opracowanie karty adresowej (autor, data i podpis)
			Densit Polska Maciej Kulas, Tadeusz Kulas Sp. j. październik 2011 r.

ZAŁĄCZNIK DO KARTY ADRESOWEJ**14/W/2**

1. Miejscowość	Pawłowo	5. Nazwa zabytku (jak w karcie), adres Obora (murowana) Pawłowo 09-228 Ligowo woj. mazowieckie	6. Zawartość załącznika Lokalizacja obiektu Opis obiektu
2. Gmina	Regimin		
3. Powiat	ciechanowski		
4. Województwo	mazowieckie		

Lokalizacja obiektu:

(14) - według planu sytuacyjnego gminy Regimin.

Opis obiektu:

Budynek murowany z cegły palonej, o dachu dwuspadowym pokrytym papą, o stolarce okiennej niekompletnej. Budynek nie posiada orywnowania.

Stan budynku zły.

Opracowanie załącznika:
(data i podpis)

Densit Polska Maciej Kulas, Tadeusz Kulas Sp. j.
październik 2011 r.

GEZ	KARTA ADRESOWA ZABYTKU NIERUCHOMEGO		3. Miejscowość Pawłowo
1. Nazwa Obora (murowana)		2. Czas powstania Początek XX w.	
8. Fotografia z opisem wskazującym orientację albo mapa z zaznaczonym stanowiskiem archeologicznym			4. Adres
			
Fot. 1. Elewacja frontowa		Fot. 2. Elewacja tylna	
			
Fot. 3. Elewacja boczna		Fot. 4. Zniszczona konstrukcja stropu	
4. Adres Pawłowo 09-228 Ligowo woj. mazowieckie			5. Przynależność administracyjna Województwo: mazowieckie Powiat: ciechanowski Gmina: Regimin
6. Formy ochrony Włączony do Wojewódzkiej Ewidencji Zabytków			7. Opracowanie karty adresowej (autor, data i podpis) Densit Polska Maciej Kulas, Tadeusz Kulas Sp. j. październik 2011 r.

ZAŁĄCZNIK DO KARTY ADRESOWEJ**14/W/3**

1. Miejscowość	Pawłowo	5. Nazwa zabytku (jak w karcie), adres Obora (murowana) Pawłowo 09-228 Ligowo woj. mazowieckie	6. Zawartość załącznika Lokalizacja obiektu Opis obiektu
2. Gmina	Regimin		
3. Powiat	ciechanowski		
4. Województwo	mazowieckie		

Lokalizacja obiektu:

(14) - według planu sytuacyjnego gminy Regimin.

Opis obiektu:

Budynek murowany z cegły palonej, o dachu dwuspadowym pokrytym papą, o zniszczonych stropach, o stolarce okiennej niekompletnej. Budynek nie posiada orynnowania.

Stan budynku zły.

Opracowanie załącznika:
(data i podpis)

Densit Polska Maciej Kulas, Tadeusz Kulas Sp. j.
październik 2011 r.

GEZ	KARTA ADRESOWA ZABYTKU NIERUCHOMEGO		3. Miejscowość Pawłowo
1. Nazwa Chlewnia (murowana)		2. Czas powstania Początek XX w.	
8. Fotografia z opisem wskazującym orientację albo mapa z zaznaczonym stanowiskiem archeologicznym			4. Adres Pawłowo 09-228 Ligowo woj. mazowieckie
			5. Przynależność administracyjna Województwo: mazowieckie Powiat: ciechanowski Gmina: Regimin
Fot. 1. Elewacja frontowa			6. Formy ochrony Włączony do Wojewódzkiej Ewidencji Zabytków
			7. Opracowanie karty adresowej (autor, data i podpis) Densit Polska Maciej Kulas, Tadeusz Kulas Sp. j. październik 2011 r.

ZAŁĄCZNIK DO KARTY ADRESOWEJ**14/W/4**

1. Miejscowość	Pawłowo	5. Nazwa zabytku (jak w karcie), adres Chlewnia (murowana) Pawłowo 09-228 Ligowo woj. mazowieckie	6. Zawartość załącznika Lokalizacja obiektu Opis obiektu
2. Gmina	Regimin		
3. Powiat	ciechanowski		
4. Województwo	mazowieckie		

Lokalizacja obiektu:

(14) - według planu sytuacyjnego gminy Regimin.



Opis obiektu:

Budynek murowany z cegły palonej, o dachu dwuspadowym pokrytym papą, o zniszczonych stropach, o stolarce okiennej niekompletnej. Budynek nie posiada orynnowania.

Stan budynku zły.

Opracowanie załącznika:
(data i podpis)

Densit Polska Maciej Kulas, Tadeusz Kulas Sp. j.
październik 2011 r.

GEZ	KARTA ADRESOWA ZABYTKU NIERUCHOMEGO		3. Miejscowość Pawłowo
1. Nazwa Kuźnia (murowana)		2. Czas powstania Początek XX w.	
8. Fotografia z opisem wskazującym orientację albo mapa z zaznaczonym stanowiskiem archeologicznym			4. Adres Pawłowo 09-228 Ligowo woj. mazowieckie
<div style="display: flex; justify-content: space-around;"> <div data-bbox="356 735 875 1098">  </div> <div data-bbox="891 703 1411 1098">  </div> </div>			5. Przynależność administracyjna Województwo: mazowieckie Powiat: ciechanowski Gmina: Regimin
			6. Formy ochrony Włączony do Wojewódzkiej Ewidencji Zabytków
			7. Opracowanie karty adresowej (autor, data i podpis) Densit Polska Maciej Kulas, Tadeusz Kulas Sp. j. październik 2011 r.

Fot. 1. Elewacja frontowa

Fot. 2. Elewacja boczna

ZAŁĄCZNIK DO KARTY ADRESOWEJ**14/W/5**

1. Miejscowość	Pawłowo	5. Nazwa zabytku (jak w karcie), adres	6. Zawartość załącznika
2. Gmina	Regimin	Kuźnia (murowana)	Lokalizacja obiektu
3. Powiat	ciechanowski	Pawłowo	Opis obiektu
4. Województwo	mazowieckie	09-228 Ligowo woj. mazowieckie	

Lokalizacja obiektu:

(14) - według planu sytuacyjnego gminy Regimin.

Opis obiektu:

Budynek murowany, o dachu dwuspadowym pokrytym papą, częściowo zdewastowany. Budynek nie posiada orywnowania.

Stan budynku zły.

Opracowanie załącznika:
(data i podpis)

Densit Polska Maciej Kulas, Tadeusz Kulas Sp. j.
październik 2011 r.

GEZ	KARTA ADRESOWA ZABYTKU NIERUCHOMEGO		3. Miejscowość Pniewo Czeruchy	
1. Nazwa Cmentarz wojenny bez określonego wyznania		2. Czas powstania 1915 r.		
8. Fotografia z opisem wskazującym orientację albo mapa z zaznaczonym stanowiskiem archeologicznym			4. Adres	
				Pniewo Czeruchy 06-461 Regimin woj. mazowieckie
Fot. 1. Wejście na cmentarz		Fot. 2. Wejście na cmentarz		5. Przynależność administracyjna Województwo: mazowieckie Powiat: ciechanowski Gmina: Regimin
				6. Formy ochrony Włączony do Wojewódzkiej Ewidencji Zabytków
Fot. 3. Nagrobki		Fot. 4. Nagrobki		7. Opracowanie karty adresowej (autor, data i podpis) Densit Polska Maciej Kulas, Tadeusz Kulas Sp. j. październik 2011 r.

ZAŁĄCZNIK DO KARTY ADRESOWEJ**15/W/1**

1. Miejscowość	Pniewo Czeruchy	5. Nazwa zabytku (jak w karcie), adres	6. Zawartość załącznika
2. Gmina	Regimin	Cmentarz wojenny bez określonego wyznania	Lokalizacja obiektu Opis obiektu
3. Powiat	ciechanowski	Pniewo Czeruchy 06-461 Regimin	
4. Województwo	mazowieckie	woj. mazowieckie	

Lokalizacja obiektu:

(15) - według planu sytuacyjnego gminy Regimin.

Opis obiektu:

Pozostałości po cmentarzu wojennym żołnierzy niemieckich i rosyjskich.

Opracowanie załącznika:
(data i podpis)

Densit Polska Maciej Kulas, Tadeusz Kulas Sp. j.
październik 2011 r.

GEZ	KARTA ADRESOWA ZABYTKU NIERUCHOMEGO		3. Miejscowość Pniewo Czeruchy
1. Nazwa Dom dróżnika kolejowego (drewniany)		2. Czas powstania Ok. 1877 r.	
8. Fotografia z opisem wskazującym orientację albo mapa z zaznaczonym stanowiskiem archeologicznym			4. Adres
			
Fot. 1. Elewacja frontowa		Fot. 2. Elewacja tylna	
			
Fot. 3. Elewacja boczna		Fot. 4. Detal snycerski	
5. Przynależność administracyjna Województwo: mazowieckie Powiat: ciechanowski Gmina: Regimin			6. Formy ochrony
Włączony do Wojewódzkiej Ewidencji Zabytków			7. Opracowanie karty adresowej (autor, data i podpis)
Densit Polska Maciej Kulas, Tadeusz Kulas Sp. j. październik 2011 r.			

ZAŁĄCZNIK DO KARTY ADRESOWEJ**15/W/2**

1. Miejscowość	Pniewo Czeruchy	5. Nazwa zabytku (jak w karcie), adres Dom dróżnika kolejowego (drewniany) Pniewo Czeruchy 06-461 Regimin woj. mazowieckie	6. Zawartość załącznika Lokalizacja obiektu Opis obiektu
2. Gmina	Regimin		
3. Powiat	ciechanowski		
4. Województwo	mazowieckie		

Lokalizacja obiektu:

(15) - według planu sytuacyjnego gminy Regimin.

Opis obiektu:

Dom drewniany, niepodpiwniczony, o dachu dwuspadowym pokrytym eternitem falistym, o stolarce okiennej drewnianej skrzynkowej. Budynek nie posiada orynnowania. Dom zdobiony detalami snycerskimi.

Stan budynku zadowalający.

Budynek niezamieszkały.

Opracowanie załącznika:
(data i podpis)

Densit Polska Maciej Kulas, Tadeusz Kulas Sp. j.
październik 2011 r.

GEZ	KARTA ADRESOWA ZABYTKU NIERUCHOMEGO		3. Miejscowość Szulmierz
1. Nazwa Dwór (murowany)	2. Czas powstania 1874 r.		
8. Fotografia z opisem wskazującym orientację albo mapa z zaznaczonym stanowiskiem archeologicznym			4. Adres
  			<p>Szulmierz 06-461 Regimin woj. mazowieckie</p>
<p>Fot. 1. Elewacja frontowa</p> <p>Fot. 2. Elewacja frontowa</p> <p>Fot. 3. Elewacja frontowa</p>			5. Przynależność administracyjna
  			<p>Województwo: mazowieckie</p> <p>Powiat: ciechanowski</p> <p>Gmina: Regimin</p>
<p>Fot. 4. Elewacja boczna</p> <p>Fot. 5. Elewacja boczna</p> <p>Fot. 6. Widok ogrodu</p>			6. Formy ochrony
			<p>Wpis do Rejestru Zabytków: A-206 z dn. 01.06.1980</p> <p>Włączony do Wojewódzkiej Ewidencji Zabytków</p>
			7. Opracowanie karty adresowej (autor, data i podpis)
			<p>Densit Polska Maciej Kulas, Tadeusz Kulas Sp. j. październik 2011 r.</p>

ZAŁĄCZNIK DO KARTY ADRESOWEJ**18/W/1**

1. Miejscowość	Szulmierz	5. Nazwa zabytku (jak w karcie), adres Dwór (murowany) Szulmierz 06-461 Regimin woj. mazowieckie	6. Zawartość załącznika Lokalizacja obiektu Opis obiektu
2. Gmina	Regimin		
3. Powiat	ciechanowski		
4. Województwo	mazowieckie		

Lokalizacja obiektu:

(18) - według planu sytuacyjnego gminy Regimin.

Opis obiektu:

Dwór wzniesiony w 1874 r. dla rodziny Cyprysińskich. Budynek ma cechy neogotyku i neorenesansu. Murowany z cegły i otynkowany, parterowy z piętrowym ryzalitem zwieńczonym trójkątnym szczytem, stoi na piwnicach sklepionych kolebkowo. Budynek o dachach dwuspadowych z szerokimi okapami krytymi blachą. Wzniesiony na wydłużonym planie, nieregularny. Przed piętrowym ryzalitem znajdował się niegdyś portyk złożony z czterech żeliwnych kolumniek, dźwigających taras na wysokości pierwszego piętra (do dziś pozostały same kolumniki), od tyłu zachował się otwarty taras. W trójkątnych szczytach obu ryzalitów monogram „CW” oraz data „1874”. Układ wnętrz dwutraktowy z sienią w trakcie frontowym, w niej schody na górę. Nad otworami neogotyckie nadokienniki załamane prostopadle ku dołowi.

Stan budynku zadowalający. Wokół dworu rozciąga się rozległy park krajobrazowy ze szpalerami grabowymi i lipowymi oraz okazami starych drzew.

Budynek zamieszkały, dostępny z zewnątrz.

Opracowanie załącznika:
(data i podpis)

Densit Polska Maciej Kulas, Tadeusz Kulas Sp. j.
październik 2011 r.

ZAŁĄCZNIK DO KARTY ADRESOWEJ**18/W/1**

1. Miejscowość	Szulmierz	5. Nazwa zabytku (jak w karcie), adres Dwór (murowany) Szulmierz 06-461 Regimin woj. mazowieckie	6. Zawartość załącznika Fotografie detale architektonicznych
2. Gmina	Regimin		
3. Powiat	ciechanowski		
4. Województwo	mazowieckie		

Fotografie detali architektonicznych:



Fot. 7. Ozdobny kartusz



Fot. 8. Ozdobny kartusz okalający herb

Opracowanie załącznika:
(data i podpis)

Densit Polska Maciej Kulas, Tadeusz Kulas Sp. j.
październik 2011

GEZ	KARTA ADRESOWA ZABYTKU NIERUCHOMEGO		3. Miejscowość Szulmierz
1. Nazwa Dom nr 32a (drewniany)	2. Czas powstania 1890 r.		
8. Fotografia z opisem wskazującym orientację albo mapa z zaznaczonym stanowiskiem archeologicznym			4. Adres Szulmierz 06-461 Regimin woj. mazowieckie
 <p data-bbox="539 1075 768 1098">Fot. 1. Elewacja frontowa</p>  <p data-bbox="1016 1075 1223 1098">Fot. 2. Elewacja boczna</p>			5. Przynależność administracyjna Województwo: mazowieckie Powiat: ciechanowski Gmina: Regimin
			6. Formy ochrony Brak
			7. Opracowanie karty adresowej (autor, data i podpis) Densit Polska Maciej Kulas, Tadeusz Kulas Sp. j. październik 2011 r.

ZAŁĄCZNIK DO KARTY ADRESOWEJ**18/W/2**

1. Miejscowość	Szulmierz	5. Nazwa zabytku (jak w karcie), adres	6. Zawartość załącznika
2. Gmina	Regimin	Dom nr 32a (drewniany)	Lokalizacja obiektu
3. Powiat	ciechanowski	Szulmierz	Opis obiektu
4. Województwo	mazowieckie	06-461 Regimin woj. mazowieckie	

Lokalizacja obiektu:

(18) - według planu sytuacyjnego gminy Regimin.

Opis obiektu:

Budynek drewniany, niepodpiwniczony, otynkowany, o dachu dwuspadowym pokrytym eternitem falistym, o stolarce okiennej drewnianej. Budynek posiada pełne orynowanie.

Stan budynku zadowalający.

Budynek zamieszkały.

Opracowanie załącznika:
(data i podpis)

Densit Polska Maciej Kulas, Tadeusz Kulas Sp. j.
październik 2011 r.

GEZ	KARTA ADRESOWA ZABYTKU NIERUCHOMEGO		3. Miejscowość Szulmierz
1. Nazwa Dom nr 36 (drewniany)	2. Czas powstania 1917 r.		
8. Fotografia z opisem wskazującym orientację albo mapa z zaznaczonym stanowiskiem archeologicznym			4. Adres
<div style="display: flex; justify-content: space-around;"> <div style="text-align: center;">  <p>Fot. 1. Elewacja frontowa</p> </div> <div style="text-align: center;">  <p>Fot. 2. Elewacja boczna</p> </div> </div> <div style="text-align: center; margin-top: 20px;">  <p>Fot. 3. Elewacja boczna</p> </div>			<p>Szulmierz 06-461 Regimin woj. mazowieckie</p> <hr/> <p>5. Przynależność administracyjna</p> <p>Województwo: mazowieckie</p> <p>Powiat: ciechanowski</p> <p>Gmina: Regimin</p>
			6. Formy ochrony
			<p>Brak</p> <hr/> <p>7. Opracowanie karty adresowej (autor, data i podpis)</p> <p>Densit Polska Maciej Kulas, Tadeusz Kulas Sp. j. październik 2011 r.</p>

ZAŁĄCZNIK DO KARTY ADRESOWEJ**18/W/3**

1. Miejscowość	Szulmierz	5. Nazwa zabytku (jak w karcie), adres	6. Zawartość załącznika
2. Gmina	Regimin	Dom nr 36 (drewniany)	Lokalizacja obiektu
3. Powiat	ciechanowski	Szulmierz	Opis obiektu
4. Województwo	mazowieckie	06-461 Regimin woj. mazowieckie	

Lokalizacja obiektu:

(18) - według planu sytuacyjnego gminy Regimin.

Opis obiektu:

Budynek drewniany, niepodpiwniczony, o dachu dwuspadowym pokrytym eternitem falistym, o stolarce okiennej drewnianej. Budynek posiada niekompletne orygnnowanie.

Stan budynku zadowalający.

Budynek zamieszkały.

Opracowanie załącznika:
(data i podpis)

Densit Polska Maciej Kulas, Tadeusz Kulas Sp. j.
październik 2011 r.

GEZ	KARTA ADRESOWA ZABYTKU NIERUCHOMEGO		3. Miejscowość Zeńbok
1. Nazwa Kościół parafialny p.w. św. Bartłomieja (murowany)	2. Czas powstania Koniec XVIII w.		
8. Fotografia z opisem wskazującym orientację albo mapa z zaznaczonym stanowiskiem archeologicznym			4. Adres Zeńbok 06-461 Regimin woj. mazowieckie
   <p data-bbox="383 906 607 927">Fot. 1. Elewacja frontowa</p> <p data-bbox="757 906 981 927">Fot. 2. Elewacja boczna</p> <p data-bbox="1137 906 1361 927">Fot. 3. Elewacja boczna</p>			5. Przynależność administracyjna Województwo: mazowieckie Powiat: ciechanowski Gmina: Regimin
   <p data-bbox="383 1283 607 1303">Fot. 4. Elewacja boczna</p> <p data-bbox="757 1283 981 1303">Fot. 5. Widok wieżyczki</p> <p data-bbox="1115 1283 1384 1303">Fot. 6. Widok wnętrza kościoła</p>			6. Formy ochrony Wpis do Rejestru Zabytków: A-166 z dn. 22.05.1975 Włączony do Wojewódzkiej Ewidencji Zabytków 7. Opracowanie karty adresowej (autor, data i podpis) Densit Polska Maciej Kulas, Tadeusz Kulas Sp. j. październik 2011 r.

ZAŁĄCZNIK DO KARTY ADRESOWEJ**20/W/1**

1. Miejscowość	Zeńbok	5. Nazwa zabytku (jak w karcie), adres Kościół parafialny p.w. św. Bartłomieja (murowany) Zeńbok 06-461 Regimin woj. mazowieckie	6. Zawartość załącznika Lokalizacja obiektu Opis obiektu
2. Gmina	Regimin		
3. Powiat	ciechanowski		
4. Województwo	mazowieckie		

Lokalizacja obiektu:

(20) - według planu sytuacyjnego gminy Regimin.

Opis obiektu:

Kościół barokowy, murowany. Na dwuspadowym dachu, krytym blachą umieszczono dwukondygnacyjną wieżyczkę na sygnaturkę, z blaszanym baniastym hełmem ze sterczyną. Świątynia jest orientowana. Jej wnętrze rozdzielają dwie pary kolumn toskańskich. Trzyosiowa fasada rozdzielona jest czterema pilastrami toskańskimi na cokółkach. Wieńczy ją szczyt ze spływami nad którym znajduje się trójkątny przyczółek.

Opracowanie załącznika:
(data i podpis)

Densit Polska Maciej Kulas, Tadeusz Kulas Sp. j.
październik 2011 r.

GEZ	KARTA ADRESOWA ZABYTKU NIERUCHOMEGO		3. Miejscowość Zeńbok	
1. Nazwa Dzwonnica (drewniana)		2. Czas powstania 4 ćw. XIX w.		
8. Fotografia z opisem wskazującym orientację albo mapa z zaznaczonym stanowiskiem archeologicznym			4. Adres	
				Zeńbok 06-461 Regimin woj. mazowieckie
Fot. 1. Widok od strony kościoła		Fot. 2. Widok od strony kościoła		5. Przynależność administracyjna Województwo: mazowieckie Powiat: ciechanowski Gmina: Regimin
				6. Formy ochrony Włączony do Wojewódzkiej Ewidencji Zabytków
Fot. 3. Widok szczegółu		Fot. 4. Detal snycerski		7. Opracowanie karty adresowej (autor, data i podpis) Densit Polska Maciej Kulas, Tadeusz Kulas Sp. j. październik 2011 r.

ZAŁĄCZNIK DO KARTY ADRESOWEJ**20/W/2**

1. Miejscowość	Zeńbok	5. Nazwa zabytku (jak w karcie), adres Dzwonnica (drewniana) Zeńbok 06-461 Regimin woj. mazowieckie	6. Zawartość załącznika Lokalizacja obiektu Opis obiektu
2. Gmina	Regimin		
3. Powiat	ciechanowski		
4. Województwo	mazowieckie		

Lokalizacja obiektu:

(20) - według planu sytuacyjnego gminy Regimin.

Opis obiektu:

Dzwonnica drewniana, zbudowana na planie kwadratu, o dachu czterospadowym, pokryty blachą. Obiekt zdobiony detalami snycerskimi, wyposażony w 2 dzwony.

Opracowanie załącznika:
(data i podpis)

Densit Polska Maciej Kulas, Tadeusz Kulas Sp. j.
październik 2011 r.

GEZ	KARTA ADRESOWA ZABYTKU NIERUCHOMEGO		3. Miejscowość Zeńbok
1. Nazwa Brama w murze kościelnym		2. Czas powstania Okolo 1910 r.	
8. Fotografia z opisem wskazującym orientację albo mapa z zaznaczonym stanowiskiem archeologicznym			4. Adres Zeńbok 06-461 Regimin woj. mazowieckie
			5. Przynależność administracyjna Województwo: mazowieckie Powiat: ciechanowski Gmina: Regimin
			6. Formy ochrony Włączony do Wojewódzkiej Ewidencji Zabytków
			7. Opracowanie karty adresowej (autor, data i podpis) Densit Polska Maciej Kulas, Tadeusz Kulas Sp. j. październik 2011 r.

Fot. 1. Widok od strony frontowej

ZAŁĄCZNIK DO KARTY ADRESOWEJ**20/W/3**

1. Miejscowość	Zeńbok	5. Nazwa zabytku (jak w karcie), adres Brama w murze kościelnym Zeńbok 06-461 Regimin woj. mazowieckie	6. Zawartość załącznika Lokalizacja obiektu Opis obiektu
2. Gmina	Regimin		
3. Powiat	ciechanowski		
4. Województwo	mazowieckie		

Lokalizacja obiektu:

(20) - według planu sytuacyjnego gminy Regimin.

Opis obiektu:

Całość stanowi ciężka, kuta stalowa brama w ozdobnym murze kościelnym, murowanym z cegły palonej na zaprawie cementowo-wapiennej.

Opracowanie załącznika:
(data i podpis)

Densit Polska Maciej Kulas, Tadeusz Kulas Sp. j.
październik 2011 r.

GEZ	KARTA ADRESOWA ZABYTKU NIERUCHOMEGO		3. Miejscowość Zeńbok
1. Nazwa Dwór (drewniany z przybudówkami)		2. Czas powstania Ok. 1850 r.	
8. Fotografia z opisem wskazującym orientację albo mapa z zaznaczonym stanowiskiem archeologicznym			4. Adres
			
Fot. 1. Elewacja frontowa		Fot. 2. Elewacja frontowa	
			
Fot. 3. Elewacja boczna		Fot. 4. Elewacja boczna	
			5. Przynależność administracyjna
			Województwo: mazowieckie
			Powiat: ciechanowski
			Gmina: Regimin
			6. Formy ochrony
			Wpis do Rejestru Zabytków: A-290 z dn. 10.03.1995
			Włączony do Wojewódzkiej Ewidencji Zabytków
			7. Opracowanie karty adresowej (autor, data i podpis)
			Densit Polska Maciej Kulas, Tadeusz Kulas Sp. j. październik 2011 r.

ZAŁĄCZNIK DO KARTY ADRESOWEJ**20/W/4**

1. Miejscowość	Zeńbok	5. Nazwa zabytku (jak w karcie), adres	6. Zawartość załącznika
2. Gmina	Regimin	Dwór (drewniany z przybudówkami)	Lokalizacja obiektu Opis obiektu
3. Powiat	ciechanowski	Zeńbok	
4. Województwo	mazowieckie	06-461 Regimin woj. mazowieckie	

Lokalizacja obiektu:

(20) - według planu sytuacyjnego gminy Regimin.

Opis obiektu:

Dwór z połowy XIX wieku. Ma cechy klasycyzmu. Drewniany, otynkowany, stoi na podmurówce. Parterowy, podpiwniczony, wzniesiony na planie prostokąta. Dach dwuspadowy kryty blachą. Budynek oszczędzony późniejszymi przybudówkami. Pośrodku elewacji frontowej drewniany ganek, niegdyś złożony z czterech słupów (dziś tylko z dwóch środkowych), zwieńczony trójkątnym szczytem i nakryty dwuspadowym daszkiem. Układ wnętrza dwutraktowy, przekształcony, z sienią pośrodku traktu frontowego. Wokół pozostałości parku krajobrazowego z okazami starych drzew.

Dom zaniedbany. Park zdziczały.

Obiekt dostępny z zewnątrz, zamieszkały przez kilka rodzin.

Opracowanie załącznika:
(data i podpis)

Densit Polska Maciej Kulas, Tadeusz Kulas Sp. j.
październik 2011 r.

ZAŁĄCZNIK DO KARTY ADRESOWEJ**20/W/4**

1. Miejscowość	Zeńbok	5. Nazwa zabytku (jak w karcie), adres Dwór (drewniany z przybudówkami) Zeńbok 06-461 Regimin woj. mazowieckie	6. Zawartość załącznika Fotografie detali architektonicznych
2. Gmina	Regimin		
3. Powiat	ciechanowski		
4. Województwo	mazowieckie		

Fotografie detali architektonicznych:



Fot. 5. Detal snycerski



Fot. 6. Detal snycerski

Opracowanie załącznika:
(data i podpis)

Densit Polska Maciej Kulas, Tadeusz Kulas Sp. j.
październik 2011 r.

GEZ	KARTA ADRESOWA ZABYTKU NIERUCHOMEGO		3. Miejscowość Zeńbok
1. Nazwa Wiatrak (drewniany)	2. Czas powstania XIX/XX w.		
8. Fotografia z opisem wskazującym orientację albo mapa z zaznaczonym stanowiskiem archeologicznym			4. Adres
 <p data-bbox="622 944 846 965">Fot. 1. Elewacja frontowa</p> <p data-bbox="936 944 1142 965">Fot. 2. Elewacja boczna</p>			Zeńbok 06-461 Regimin woj. mazowieckie
			5. Przynależność administracyjna Województwo: mazowieckie Powiat: ciechanowski Gmina: Regimin
 <p data-bbox="779 1331 985 1351">Fot. 3. Szczegół wejścia</p>			6. Formy ochrony Włączony do Wojewódzkiej Ewidencji Zabytków 7. Opracowanie karty adresowej (autor, data i podpis) Densit Polska Maciej Kulas, Tadeusz Kulas Sp. j. październik 2011 r.

ZAŁĄCZNIK DO KARTY ADRESOWEJ**20/W/5**

1. Miejscowość	Zeńbok	5. Nazwa zabytku (jak w karcie), adres Wiatrak (drewniany) Zeńbok 06-461 Regimin woj. mazowieckie	6. Zawartość załącznika Lokalizacja obiektu Opis obiektu
2. Gmina	Regimin		
3. Powiat	ciechanowski		
4. Województwo	mazowieckie		

Lokalizacja obiektu:

(20) - według planu sytuacyjnego gminy Regimin.

Opis obiektu:

Wiatrak o konstrukcji drewnianej, typu „koźlak”, zbudowany na planie czworokąta, pozbawiony koła napędzającego.

Opracowanie załącznika:
(data i podpis)

Densit Polska Maciej Kulas, Tadeusz Kulas Sp. j.
październik 2011 r.

GEZ	KARTA ADRESOWA ZABYTKU NIERUCHOMEGO		3. Miejscowość
1. Nazwa Cmentarz parafialny rzymsko-katolicki	2. Czas powstania Druga połowa XIX w.	Zeńbok	
8. Fotografia z opisem wskazującym orientację albo mapa z zaznaczonym stanowiskiem archeologicznym			4. Adres
 <p>Fot. 1. Brama wejściowa</p>  <p>Fot. 2. Brama wejściowa</p>			<p>Zeńbok 06-461 Regimin woj. mazowieckie</p>
 <p>Fot. 3. Brama wejściowa z fragmentem ogrodzenia</p>  <p>Fot. 4. Brama wejściowa z fragmentem ogrodzenia</p>			<p>5. Przynależność administracyjna</p> <p>Województwo: mazowieckie</p> <p>Powiat: ciechanowski</p> <p>Gmina: Regimin</p>
			<p>6. Formy ochrony</p> <p>Włączony do Wojewódzkiej Ewidencji Zabytków</p> <p>7. Opracowanie karty adresowej (autor, data i podpis)</p> <p>Densit Polska Maciej Kulas, Tadeusz Kulas Sp. j. październik 2011 r.</p>

ZAŁĄCZNIK DO KARTY ADRESOWEJ**20/W/6**

1. Miejscowość	Zeńbok	5. Nazwa zabytku (jak w karcie), adres Cmentarz parafialny rzymsko- katolicki Zeńbok 06-461 Regimin woj. mazowieckie	6. Zawartość załącznika Lokalizacja obiektu Opis obiektu
2. Gmina	Regimin		
3. Powiat	ciechanowski		
4. Województwo	mazowieckie		

Lokalizacja obiektu:

(20) - według planu sytuacyjnego gminy Regimin.

Opis obiektu:

Cmentarz grzebalny obszerny, wystarczający, ogrodzony.

Opracowanie załącznika:
(data i podpis)

Densit Polska Maciej Kulas, Tadeusz Kulas Sp. j.
październik 2011 r.