

**GMINNA EWIDENCJA
OBIEKTÓW ZABYTKOWYCH
DLA GMINY REGIMIN
POW. CIECHANOWSKI**

CZEŚĆ I b

**OBIEKTY ZABYTKOWE PLANOWANE
DO WŁĄCZENIA
DO WOJEWÓDZKIEJ EWIDENCJI ZABYTKÓW**

ADRES OBIEKTÓW:

Według załączonego wykazu

ZLECAJĄCY:

URZĄD GMINY W REGIMINIE
z siedzibą w 06-461 Regimin
pow. ciechanowski

Autorzy opracowania:

dr inż. Tadeusz Kulas

mgr inż. Zbigniew Graczyk

inż. Urszula Gołyńska

tech. bud. Danuta Kulas

Płock, październik 2011 r.

**GMINNA EWIDENCJA
OBIEKTÓW ZABYTKOWYCH
DLA GMINY REGIMIN
POW. CIECHANOWSKI**

CZEŚĆ I b

**OBIEKTY ZABYTKOWE PLANOWANE
DO WŁĄCZENIA
DO WOJEWÓDZKIEJ EWIDENCJI ZABYTKÓW**

UZGODNIENIA:

OPRACOWAŁ:

.....
(Wojewódzki Konserwator Zabytków)

.....
(Wójt Gminy Regimin)

Zawartość opracowania

1. WSTĘP.....	2
2. ZAKRES I CEL OPRACOWANIA.....	2
3. PLAN SYTUACYJNY	3
4. OBIEKTY ZABYTKOWE PLANOWANE DO WŁĄCZENIA DO EWIDENCJI WOJEWÓDZKIEJ	5
4.1. WYKAZ OBIEKTÓW PRZEKAZANY PRZEZ WOJEWÓDZKI URZĄD OCHRONY ZABYTKÓW W REGIMINIE DOTYCZĄCY OBIEKTÓW ZABYTKOWYCH PLANOWANYCH DO WŁĄCZENIA DO WOJEWÓDZKIEJ EWIDENCJI ZABYTKÓW.....	5
4.2. WYKAZ OBIEKTÓW ZAKTUALIZOWANY (ZE ZMIANAMI) DOTYCZĄCY OBIEKTÓW ZABYTKOWYCH PLANOWANYCH DO WŁĄCZENIA DO WOJEWÓDZKIEJ EWIDENCJI ZABYTKÓW.....	9
4.3. WYKAZ OBIEKTÓW NIEISTNIEJĄCYCH ZAKTUALIZOWANY DOTYCZĄCY OBIEKTÓW ZABYTKOWYCH PLANOWANYCH DO WŁĄCZENIA DO WOJEWÓDZKIEJ EWIDENCJI ZABYTKÓW.....	13
4.4. KARTY ADRESOWE ZABYTKÓW NIERUCHOMYCH (GEZ) WEDŁUG MIEJSCOWOŚCI – INFORMACJE O PRZYJĘTYCH OZNACZENIACH NA KARTACH ADRESOWYCH.....	15

1. WSTĘP

Rozporządzenie Ministra Kultury i Dziedzictwa Narodowego z dnia 26 maja 2011 r. oraz Ustawa o ochronie zabytków i opiece nad zabytkami z dnia 23 lipca 2003 r. nakładają na gminne jednostki samorządowe konieczność posiadania w swoich zbiorach gminnej ewidencji zabytków (GEZ). Dlatego też Urząd Gminy w Regiminie powziął decyzję o wykonaniu tego rodzaju dokumentacji, skupiającej w swoim zakresie wszystkie obiekty zabytkowe znajdujące się na terenie gminy. Niniejsze opracowanie zostało wykonane przez firmę „Densit Polska Maciej Kulas, Tadeusz Kulas spółka jawna, 09-400 Płock, ul. Chabrowa 31B” na zlecenie w/w Urzędu Gminy w Regiminie, pow. ciechanowski, z sierpnia 2011 r.

2. ZAKRES I CEL OPRACOWANIA

Niniejsze opracowanie (część I) obejmuje obiekty nieruchome i jest integralnie związane z częścią II – dotyczącą obiektów przyrody położonych na terenie gminy Regimin. Część III zawiera informacje dotyczące stanowisk archeologicznych położonych na terenie gminy Regimin.

Zgodnie z treścią Rozporządzenia Ministra Kultury i Dziedzictwa Narodowego z dnia 26 maja 2011 r. w sprawie prowadzenia rejestru zabytków, krajowej, wojewódzkiej i gminnej ewidencji zabytków oraz krajowego wykazu zabytków skradzionych lub wywiezionych za granicę niezgodnie z prawem (Dz. U. Nr. 162 z dnia 23 lipca 2003, poz. 1568 z późn. zmianami) w/w opracowania dokonano w celu zweryfikowania stanu obecnego obiektów zabytkowych na terenie gminy Regimin w stosunku do wcześniejszych opracowań tego rodzaju oraz aktualizacji wykazu według stanu na sierpień 2011 r.

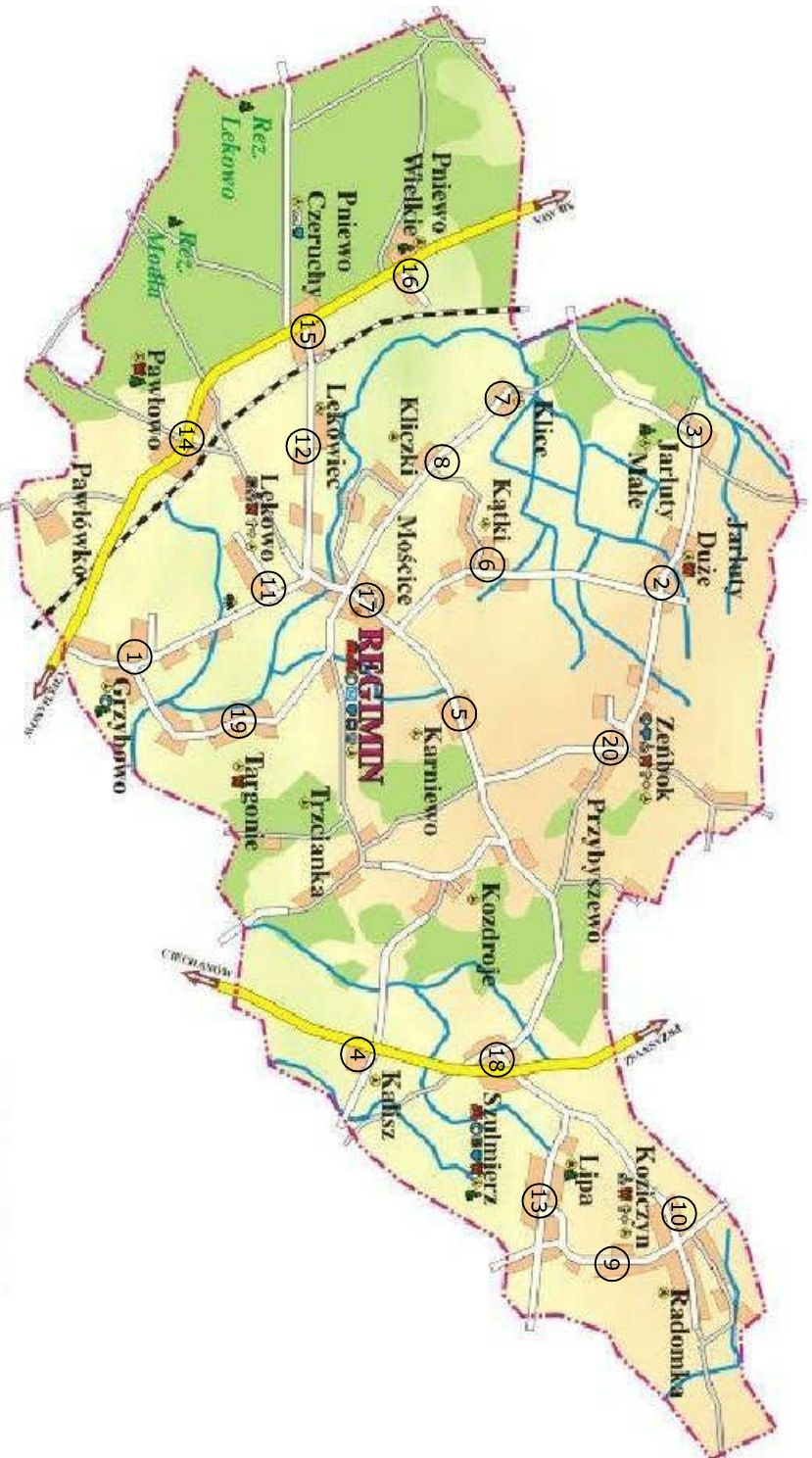
Ewidencję zabytków opracowano na podstawie inwentaryzacji w miesiącu sierpniu 2011 r., uzupełnioną o informacje zawarte w:

- wykazie obiektów przekazanych przez Wojewódzki Urząd Ochrony Zabytków,
- przewodniku „Po pałacach i dworach Mazowska, cz. III” autorstwa T. S. Jaroszewski, M. Gierlach, 1998,
- opracowaniu „Diecezja płocka” pod red. ks. W. Lisa, 1977.

3. PLAN SYTUACYJNY

PLAN SYTUACYJNY GMINY REGIMIN

Skala 1:25000



LEGENDA

- DROGI
- KOLEJA
- RZĘKA
- URZĄD GMINY
- GMINNA BIBLIOTEKA PUBLICZNA
- AUTOMATY TELEFONICZNE
- POCZTA
- STACJE BENZYNOWE
- SZKOŁY PODSTAWOWE, GIMNAZJA
- KOŚCIOŁY, KAPLICE

- STRAŻ POŻARNA
- POLICJA
- CMENTARZE
- TU JESTES
- GMINNE CENTRUM INFORMACJI
- PRZYSTANKI PKS
- PRZYSTANKI PKP
- TŁOCZNIWA GAZU
- POMNIKI PRZYRODY

- | | |
|-----------------|---------------------|
| 1. GRZYBOWO | 11. LEKOWO |
| 2. JARLUTY DUŻE | 12. LEKOWIEC |
| 3. JARLUTY MAŁE | 13. LIPA |
| 4. KALISZ | 14. PAWŁOWO |
| 5. KARNIEWO | 15. PNIĘWO CZERUCHY |
| 6. KATKI | 16. PNIĘWO WIELKIE |
| 7. KLICE | 17. REGIMIN |
| 8. KLICZKI | 18. SZULMIERZ |
| 9. KOZICZYN | 19. TARGONIE |
| 10. KOZICZYNEK | 20. ZEŃBOK |

4. OBIEKTY ZABYTKOWE PLANOWANE DO WŁĄCZENIA DO EWIDENCJI WOJEWÓDZKIEJ

4.1. WYKAZ OBIEKTÓW PRZEKAZANY PRZEZ WOJEWÓDZKI URZĄD OCHRONY ZABYTKÓW W REGIMINIE DOTYCZĄCY OBIEKTÓW ZABYTKOWYCH PLANOWANYCH DO WŁĄCZENIA DO WOJEWÓDZKIEJ EWIDENCJI ZABYTKÓW

**OBIEKTY ZABYTKOWE
PLANOWANE DO WŁĄCZENIA DO EWIDENCJI WOJEWÓDZKIEJ**

POWIAT CIECHANÓW

GMINA REGIMIN

GRZYBOWO

DOM NR 21, drewn., ok. 1930
DOM NR 25, drewn., ok. 1930
DOM NR 30, mur., ok. 1930
DOM NR 36, drewn., ok. 1925
DOM NR 37, drewn., ok. 1920
OŚMIORAK, ob. DOM NR 42, mur., ok. 1925
PIWNICE przy domu nr 42, mur., pocz. XX w.

JARLUTY DUŻE

DOM NR 10, drewn., ok. 1925
DOM NR 22, drewn., ok. 1900
DOM NR 23, drewn., ok. 1930
DOM NR 24, drewn., ok. 1920
DOM NR 27, drewn., ok. 1925

JARLUTY MAŁE

DOM NR 3, drewn., ok. 1920
DOM NR 8, drewn., ok. 1930
DOM NR 14, drewn., ok. 1930

KALISZ

DOM NR 2, drewn., pocz. XX w.
DOM NR 11, drewn., ok. 1930
DOM NR 21, drewn., ok. 1925

KARNIEWO

DOM NR1, drewn., ok. 1925
DOM NR 5, drewn., ok. 1925
DOM NR 7, drewn., ok. 1925
DOM NR 9, drewn., ok. 1930
DOM NR 10, mur., ok. 1925
DOM NR 25, drewn., ok. 1920
DOM NR 39, drewn., ok. 1925
DOM NR 43, drewn., ok. 1925

KĄTKI

DOM NR 5, drewn., ok. 1925
DOM NR 6, drewn., ok. 1925
DOM NR 12, drewn., ok. 1925

KLICE

zespół dworski:
* RZĄDCÓWKA, ob. dom nr 25F, drewn., ok. 1920
* OŚMIORAK, ob. dom nr 25G, mur., ok. 1920
* OŚMIORAK, ob. dom nr 25H, mur., ok. 1920
* SPICHLERZ, mur. pocz. XX w.
* STAJNIA, mur., ok. 1920
* OBORA, mur., ok. 1920

KLICZKI

SPICHLERZ w zespole podworskim, mur., pocz. XX w.

KOZICZYN

DOM NR 14, drewn., ok. 1930

DOM NR 17, drewn., ok. 1925

DOM NR 36, drewn., ok. 1935

KOZICZYNEK

zespół kościoła parafialnego p.w. św. Trójcy:

* CMENTARZ PRZYKOŚCIELNY

* DOM PARAFIALNY, mur., ok. 1935

LEKOWIEC

DOM NR 3, drewn., ok. 1920

LEKOWO

zespół kościoła parafialnego p.w. św. Stanisława :

* CMENTARZ PRZYKOŚCIELNY

* MUR OGRODZENIOWY Z BRAMAMI, mur., ok.1920

DOM PARAFIALNY, ob. posterunek policji, mur. ok. 1925

STAJNIA w zespole dworskim, mur., ok. 1900

DOM NR1, drewn., pocz. XX w.

DOM NR 4, drewn., ok. 1930

DOM NR 14, mur., 1929

DOM NR 15, drewn., ok. 1925

DOM NR 19, drewn., ok.1920

DOM NR 24, drewn., ok.1920

DOM NR 57, drewn., ok. 1925

DOM NR 58, drewn., ok. 1930

DOM NR 59, drewn., ok. 1930

FIGURA PRZYDROŻNA, XVIII w.

LIPA

DOM NR 12, drewn., ok. 1930

DOM NR 13, drewn., ok. 1920

DOM NR 15, drewn., ok. 1930

DOM NR 16, drewn., ok. 1925

DOM NR 19, drewn., ok. 1920

PNIEWO CZERUCHY

DOM NR 27, drewn., ok.1920

DOM NR 29, drewn., ok.1920

REGIMIN

BUDYNEK URZĘDU GMINY, mur., ok. 1930

DOM NR 20, drewn., ok. 1925

DOM NR 22, drewn., ok. 1925

DOM NR 23, drewn., ok. 1930

DOM NR 31, drewn., ok. 1925

DOM NR 36, mur., ok. 1930

DOM NR 37, drewn., ok. 1925

DOM NR 39, drewn., ok. 1930

DOM NR 40, mur., ok. 1925

DOM NR 41, drewn., ok. 1925

DOM NR 48, drewn., ok. 1925

DOM NR 50, drewn., ok. 1930
DOM NR 56, drewn., ok. 1930
DOM NR 126, drewn., ok. 1925

SZULMIERZ

DOM NR 2, drewn., ok. 1925
DOM NR 12, drewn., ok. 1925
DOM NR 14, drewn., ok. 1930
DOM NR 17, drewn., ok. 1925
DOM NR 18, drewn., ok. 1925
DOM NR 21, drewn., ok. 1925
DOM NR 33, drewn. pocz. XX w.
DOM NR 37, drewn., ok. 1925

TARGONIE

DOM NR 31, mur., ok. 1930
DOM NR 33, drewn., ok. 1930

ZEŃBOK

zespół kościoła parafialnego p.w. św. Bartłomieja:

* CMENTARZ PRZYKOŚCIELNY

* PLEBANIA, mur., ok. 1925

DOM NR 15, drewn., ok. 1925
DOM NR 16, drewn., ok. 1925
DOM NR 17, drewn., ok. 1925
DOM NR 23, drewn., ok. 1920
DOM NR 25, drewn., ok. 1925
DOM NR 27, drewn., ok. 1925
DOM NR 30, glinob., ok. 1925
DOM NR 31, drewn., ok. 1930
DOM NR 45, drewn., ok. 1930
DOM NR 47, drewn., ok. 1930
DOM NR 49, drewn., ok. 1925

4.2. WYKAZ OBIEKTÓW ZAKTUALIZOWANY (ZE ZMIANAMI) DOTYCZĄCY OBIEKTÓW ZABYTKOWYCH PLANOWANYCH DO WŁĄCZENIA DO WOJEWÓDZKIEJ EWIDENCJI ZABYTKÓW

(1) Grzybowo:

- 1/P/1 - dom nr 21, drewn., ok. 1930
- 1/P/2 - dom nr 25, drewn., ok. 1930
- 1/P/3 - dom nr 30, mur., ok. 1930
- - dom nr 36, drewn., ok. 1925 (*)
- 1/P/4 - dom nr 37, drewn., ok. 1920
- 1/P/4 - ośmiorak, ob. dom nr 42, mur., ok. 1925
- 1/P/5 - piwnice przy domu nr 42, mur., pocz. XX w.

(2) Jarluty Duże:

- 2/P/1 - dom nr 10, drewn., ok. 1925
- 2/P/2 - dom nr 22, drewn., ok. 1900
- 2/P/3 - dom nr 23, drewn., ok. 1930
- - dom nr 24, drewn., ok. 1920 (*)
- 2/P/4 - dom nr 27, drewn., ok. 1925

(3) Jarluty Małe:

- 3/P/1 - dom nr 3, drewn., ok. 1920
- 3/P/2 - dom nr 8, drewn., ok. 1930
- 3/P/3 - dom nr 14, drewn., ok. 1930

(4) Kalisz:

- 4/P/1 - dom nr 2, drewn., pocz. XX w.
- - dom nr 11, drewn., ok. 1930 (*)
- - dom nr 21, drewn., ok. 1925 (*)

(5) Karniewo:

- 5/P/1 - dom nr 1, drewn., ok. 1925
- - dom nr 5, drewn., ok. 1925 (*)
- 5/P/2 - dom nr 7, drewn., ok. 1925
- 5/P/3 - dom nr 9, drewn., ok. 1930
- 5/P/4 - dom nr 10, mur., ok. 1925
- 5/P/5 - dom nr 25, drewn., ok. 1920
- 5/P/6 - dom nr 39, drewn., ok. 1925
- 5/P/7 - dom nr 41, obok domu nr 43, drewn., ok. 1925

(6) Kątki:

- *dom nr 5, drewn., ok. 1925 (***)*
- **6/P/1 - dom nr 6, drewn., ok. 1925**
- **6/P/2 - dom nr 12, drewn., ok. 1925**

(7) Klice:

- zespół dworski:
 - **7/P/1 - rządcówka, ob. dom nr 25F, drewn., ok. 1920**
 - **7/P/2 - ośmiorak, ob. dom nr 25G, mur., ok. 1920**
 - **7/P/3 - ośmiorak, ob. dom nr 25H, mur., ok. 1920**
 - **7/P/4 - spichlerz, mur. pocz. XX w.**
 - **7/P/5 - stajnia, mur., ok. 1920**
 - **7/P/6 - obora, mur., ok. 1920**

(8) Kliczki:

- **8/P/1 - spichlerz w zespole podworskim, mur., pocz. XX w.**

(9) Koziczyn:

- **9/P/1 - dom nr 14, drewn., ok. 1930**
- **9/P/2 - dom nr 16, drewn., ok. 1925**
- **9/P/3 - dom nr 36, drewn., ok. 1935**

(10) Koziczynek:

- zespół kościoła parafialnego p.w. św. Trójcy:
 - **10/P/1 - cmentarz przykościelny**
 - **10/P/2 - dom parafialny, mur., ok. 1935**

(11) Lekowo:

- zespół kościoła parafialnego p.w. św. Stanisława:
 - **11/P/1 - cmentarz przykościelny**
 - **11/P/2 - mur ogrodzeniowy z bramami, mur., ok.1920**
 - **11/P/3 - dom parafialny, ob. posterunek policji, mur. ok. 1925**
 - **11/P/4 - stajnia w zespole dworskim, mur., ok. 1900**
 - **11/P/5 - dom nr 1, drewn., pocz. XX w.**
 - **11/P/6 - dom nr 4, drewn., ok. 1930**
 - *dom nr 14, mur., 1929 (*)*
 - *dom nr 15, drewn., ok. 1925 (*)*
 - **11/P/7 - dom nr 19, drewn., ok.1920**
 - *dom nr 24, drewn., ok.1920 (*)*
 - *dom nr 57, drewn., ok. 1925 (*)*
 - **11/P/8 - dom nr 58, drewn., ok. 1930**
 - *dom nr 59, drewn., ok. 1930 (**)*
 - **11/P/9 - figura przydrożna, XVIII w.**

(12) Lekówiec:

- *dom nr 3, drewn., ok. 1920 (*)*

(13) Lipa:

- *dom nr 12, drewn., ok. 1930 (*)*
- **13/P/1 - dom nr 13, drewn., ok. 1920**
- *dom nr 15, drewn., ok. 1930 (*)*
- **13/P/2 - dom nr 16, drewn., ok. 1925**
- *dom nr 19, drewn., ok. 1920 (*)*

(15) Pniewo Czeruchy:

- **15/P/1 - dom nr 27, drewn., ok. 1920**
- **15/P/2 - dom nr 29, drewn., ok. 1920**

(17) Regimin:

- **17/P/1 - budynek urzędu gminy, mur., ok. 1930**
- **17/P/2 - dom nr 20, drewn., ok. 1925**
- *dom nr 22, drewn., ok. 1925 (*)*
- *dom nr 23, drewn., ok. 1930 (*)*
- **17/P/3 - dom nr 31, drewn., ok. 1925**
- *dom nr 36, mur., ok. 1930 (*)*
- *dom nr 37, drewn., ok. 1925 (*)*
- *dom nr 39, drewn., ok. 1930 (*)*
- **17/P/4 - dom nr 40, mur., ok. 1925**
- **17/P/5 - dom nr 41, drewn., ok. 1925**
- *dom nr 48, drewn., ok. 1925 (**)*
- **17/P/6 - dom nr 50, drewn., ok. 1930**
- **17/P/7 - dom nr 56, drewn., ok. 1930**
- *dom nr 126, drewn., ok. 1925 (*)*

(18) Szulmierz:

- *dom nr 2, drewn., ok. 1925 (**)*
- *dom nr 12, drewn., ok. 1925 (*)*
- **18/P/1 - dom nr 14, drewn., ok. 1930**
- **18/P/2 - dom nr 17, drewn., ok. 1925**
- **18/P/3 - dom nr 18, drewn., ok. 1925**
- *dom nr 21, drewn., ok. 1925 (*)*
- **18/P/4 - dom nr 33, drewn. pocz. XX w.**
- **18/P/5 - dom nr 37, drewn., ok. 1925**

(19) Targonie:

- **19/P/1 - dom nr 31, mur., ok. 1930**
- **19/P/2 - dom nr 33, drewn., ok. 1930**

(20) Zeńbok:

- zespół kościoła parafialnego p.w. św. Bartłomieja:

- **20/P/1 - cmentarz przykościelny**

- **20/P/2 - plebania, mur., ok.1925**

- **20/P/3 - dom nr 15, drewn., ok. 1925**

- - dom nr 16, drewn., ok. 1925 (**)

- **20/P/4 - dom nr 17, drewn., ok.1925**

- **20/P/5 - dom nr 23, drewn., ok. 1920**

- **20/P/6 - dom nr 25, drewn., ok.1925**

- **20/P/7 - dom nr 27, drewn., ok.1925**

- - dom nr 30, glinob., ok.1925 (*)

- **20/P/8 - dom nr 31, drewn., ok. 1930**

- **20/P/9 - dom nr 45, drewn., ok. 1930**

- **20/P/10 - dom nr 47, drewn., ok. 1930**

- - dom nr 49, drewn., ok.1925 (**)

() – oznaczono obiekt, który nie znajduje się w terenie.*

*(**) – oznaczono obiekt, na miejscu którego wybudowano nowy.*

*(***) – oznaczono obiekt, którego właściciel nie wyraził zgody na sporządzenie dokumentacji.*

4.3. WYKAZ OBIEKTÓW NIEISTNIEJĄCYCH ZAKTUALIZOWANY DOTYCZĄCY OBIEKTÓW ZABYTKOWYCH PLANOWANYCH DO WŁĄCZENIA DO WOJEWÓDZKIEJ EWIDENCJI ZABYTKÓW

Na podstawie niniejszego opracowania stwierdzono, iż w stosunku do otrzymanego wykazu z Wojewódzkiego Urzędu Ochrony Zabytków, tj.:

„Wykazu obiektów zabytkowych planowanych do włączenia do Ewidencji Wojewódzkiej”

stwierdzono brak następujących obiektów:

- (1) Grzybowo:
 - *dom nr 36, drewn., ok. 1925*

- (2) Jarluty Duże:
 - *dom nr 24, drewn., ok. 1920*

- (4) Kalisz:
 - *dom nr 11, drewn., ok. 1930*
 - *dom nr 21, drewn., ok. 1925*

- (5) Karniewo:
 - *dom nr 5, drewn., ok. 1925*

- (6) Kątki:
 - *dom nr 5, drewn., ok. 1925*

- (11) Lekowo:
 - *dom nr 14, mur., 1929*
 - *dom nr 15, drewn., ok. 1925*
 - *dom nr 24, drewn., ok. 1920*
 - *dom nr 57, drewn., ok. 1925*
 - *dom nr 59, drewn., ok. 1930*

- (12) Lekówiec:
 - *dom nr 3, drewn., ok. 1920*

- (13) Lipa:
 - *dom nr 12, drewn., ok. 1930*
 - *dom nr 15, drewn., ok. 1930*
 - *dom nr 19, drewn., ok. 1920*

- (17) Regimin:
 - *dom nr 22, drewn., ok. 1925*
 - *dom nr 23, drewn., ok. 1930*

- dom nr 36, mur., ok. 1930
- dom nr 37, drewn., ok. 1925
- dom nr 39, drewn., ok. 1930
- dom nr 48, drewn., ok. 1925
- dom nr 126, drewn., ok. 1925

(18) Szulmierz:

- dom nr 2, drewn., ok. 1925
- dom nr 12, drewn., ok. 1925
- dom nr 21, drewn., ok. 1925

(20) Zeńbok:

- dom nr 16, drewn., ok. 1925
- dom nr 30, glinob., ok. 1925
- dom nr 49, drewn., ok. 1925

4.4. KARTY ADRESOWE ZABYTKÓW NIERUCHOMYCH (GEZ) WEDŁUG MIEJSCOWOŚCI – INFORMACJE O PRZYJĘTYCH OZNACZENIACH NA KARTACH ADRESOWYCH

Poniżej przedstawiono objaśnienia symboli w numeracji kart adresowych:

1/P/1 – co w kolejności oznacza:

- **1/** – symbol miejscowości na planie sytuacyjnym gminy Regimin
- **P** – określa, że dany obiekt zabytkowy jest planowany do włączenia do Wojewódzkiej Ewidencji Zabytków
- **/1** – symbol obiektu według wykazu obiektów zabytkowych planowanych do włączenia do Wojewódzkiej Ewidencji Zabytków

GEZ	KARTA ADRESOWA ZABYTKU NIERUCHOMEGO		3. Miejscowość Grzybowo
1. Nazwa Dom nr 21 (drewniany, zmodernizowany)		2. Czas powstania Około 1930 r.	
8. Fotografia z opisem wskazującym orientację albo mapa z zaznaczonym stanowiskiem archeologicznym			4. Adres
			
Fot. 1. Elewacja frontowa		Fot. 2. Elewacja tylna	
			4. Adres Grzybowo 06-461 Regimin woj. mazowieckie
Fot. 3. Elewacja boczna			5. Przynależność administracyjna Województwo: mazowieckie Powiat: ciechanowski Gmina: Regimin
6. Formy ochrony Brak			7. Opracowanie karty adresowej (autor, data i podpis) Densit Polska Maciej Kulas, Tadeusz Kulas Sp. j. październik 2011 r.

ZAŁĄCZNIK DO KARTY ADRESOWEJ**1/P/1**

1. Miejscowość	Grzybowo	5. Nazwa zabytku (jak w karcie), adres	6. Zawartość załącznika
2. Gmina	Regimin	Dom nr 21 (drewniany, zmodernizowany)	Lokalizacja obiektu Opis obiektu
3. Powiat	ciechanowski	Grzybowo	
4. Województwo	mazowieckie	06-461 Regimin woj. mazowieckie	

Lokalizacja obiektu:

(1) - według planu sytuacyjnego gminy Regimin.

Opis obiektu:

Dom drewniany, niepodpiwniczony, ocieplony i otynkowany, o dachu dwuspadowym z naczółkami pokrytym blachą, o stolarce okiennej wymienionej na stolarkę plastikową zespoloną i orynowaniu pełnym. Dom odnowiony.

Stan budynku dobry.

Budynek zamieszkały.

Opracowanie załącznika:
(data i podpis)

Densit Polska Maciej Kulas, Tadeusz Kulas Sp. j.
październik 2011 r.

GEZ	KARTA ADRESOWA ZABYTKU NIERUCHOMEGO		3. Miejscowość Grzybowo
1. Nazwa Dom nr 25 (drewniany)		2. Czas powstania Około 1930 r.	
8. Fotografia z opisem wskazującym orientację albo mapa z zaznaczonym stanowiskiem archeologicznym			4. Adres
			
Fot. 1. Elewacja frontowa		Fot. 2. Elewacja tylna	
			
Fot. 3. Elewacja boczna		Fot. 4. Elewacja boczna	
			5. Przynależność administracyjna Województwo: mazowieckie Powiat: ciechanowski Gmina: Regimin
			6. Formy ochrony Brak
			7. Opracowanie karty adresowej (autor, data i podpis) Densit Polska Maciej Kulas, Tadeusz Kulas Sp. j. październik 2011 r.

ZAŁĄCZNIK DO KARTY ADRESOWEJ**1/P/2**

1. Miejscowość	Grzybowo	5. Nazwa zabytku (jak w karcie), adres	6. Zawartość załącznika
2. Gmina	Regimin	Dom nr 25 (drewniany)	Lokalizacja obiektu
3. Powiat	ciechanowski	Grzybowo	Opis obiektu
4. Województwo	mazowieckie	06-461 Regimin woj. mazowieckie	

Lokalizacja obiektu:

(1) - według planu sytuacyjnego gminy Regimin.

Opis obiektu:

Dom drewniany, niepodpiwniczony, o dachu dwuspadowym pokrytym dachówką eternitową, o stolarce okiennej i drzwiowej drewnianej. Budynek nie posiada orynowania.

Stan budynku zły.

Budynek zamieszkały.

Opracowanie załącznika:
(data i podpis)

Densit Polska Maciej Kulas, Tadeusz Kulas Sp. j.
październik 2011 r.

GEZ	KARTA ADRESOWA ZABYTKU NIERUCHOMEGO		3. Miejscowość Grzybowo	
1. Nazwa Dom nr 30 (murowany)		2. Czas powstania Około 1930 r.		
8. Fotografia z opisem wskazującym orientację albo mapa z zaznaczonym stanowiskiem archeologicznym			4. Adres	
				Grzybowo 06-461 Regimin woj. mazowieckie
Fot. 1. Elewacja frontowa		Fot. 2. Elewacja frontowa		5. Przynależność administracyjna Województwo: mazowieckie Powiat: ciechanowski Gmina: Regimin
			6. Formy ochrony Brak	
Fot. 3. Elewacja boczna			7. Opracowanie karty adresowej (autor, data i podpis) Densit Polska Maciej Kulas, Tadeusz Kulas Sp. j. październik 2011 r.	

ZAŁĄCZNIK DO KARTY ADRESOWEJ**1/P/3**

1. Miejscowość	Grzybowo	5. Nazwa zabytku (jak w karcie), adres	6. Zawartość załącznika
2. Gmina	Regimin	Dom nr 30 (murowany)	Lokalizacja obiektu
3. Powiat	ciechanowski	Grzybowo	Opis obiektu
4. Województwo	mazowieckie	06-461 Regimin woj. mazowieckie	

Lokalizacja obiektu:

(1) - według planu sytuacyjnego gminy Regimin.

Opis obiektu:


Dom murowany z gankiem wejściowym, niepodpiwniczony, otynkowany, o dachu dwuspadowym pokrytym częściowo papą i eternitem falistym, o stolarce okiennej drewnianej częściowo wymienionej na stolarkę plastikową zespoloną. Budynek nie posiada orynowania.

Stan budynku zadowalający.

Budynek zamieszkały.

Opracowanie załącznika:
(data i podpis)

Densit Polska Maciej Kulas, Tadeusz Kulas Sp. j.
październik 2011 r.

GEZ	KARTA ADRESOWA ZABYTKU NIERUCHOMEGO		3. Miejscowość Grzybowo
1. Nazwa Dom nr 37, Ośmiorak (murowany)		2. Czas powstania Około 1925 r.	
8. Fotografia z opisem wskazującym orientację albo mapa z zaznaczonym stanowiskiem archeologicznym			4. Adres Grzybowo 06-461 Regimin woj. mazowieckie
<div style="display: flex; justify-content: space-around;"> <div style="text-align: center;">  <p>Fot. 1. Elewacja frontowa</p> </div> <div style="text-align: center;">  <p>Fot. 2. Elewacja boczna</p> </div> </div>			5. Przynależność administracyjna Województwo: mazowieckie Powiat: ciechanowski Gmina: Regimin
			6. Formy ochrony Brak
			7. Opracowanie karty adresowej (autor, data i podpis) Densit Polska Maciej Kulas, Tadeusz Kulas Sp. j. październik 2011 r.

ZAŁĄCZNIK DO KARTY ADRESOWEJ**1/P/4**

1. Miejscowość	Grzybowo	5. Nazwa zabytku (jak w karcie), adres Dom nr 37, Ośmiorak (murowany) Grzybowo 06-461 Regimin woj. mazowieckie	6. Zawartość załącznika Lokalizacja obiektu Opis obiektu
2. Gmina	Regimin		
3. Powiat	ciechanowski		
4. Województwo	mazowieckie		

Lokalizacja obiektu:

(1) - według planu sytuacyjnego gminy Regimin.

Opis obiektu:





Dom murowany z cegły palonej, niepodpiwniczony, o dachu dwuspadowym pokrytym papą, o stolarce okiennej drewnianej częściowo wymienionej na stolarkę plastikową zespoloną. Budynek nie posiada orywnowania.

Stan budynku dobry.

Budynek zamieszkały.

Opracowanie załącznika:
(data i podpis)

Densit Polska Maciej Kulas, Tadeusz Kulas Sp. j.
październik 2011 r.

GEZ	KARTA ADRESOWA ZABYTKU NIERUCHOMEGO		3. Miejscowość Grzybowo
1. Nazwa Piwnice przy domu nr 42		2. Czas powstania Początek XX w.	
8. Fotografia z opisem wskazującym orientację albo mapa z zaznaczonym stanowiskiem archeologicznym			4. Adres Grzybowo 06-461 Regimin woj. mazowieckie
   <p data-bbox="394 890 618 911">Fot. 1. Elewacja frontowa</p> <p data-bbox="748 890 972 911">Fot. 2. Elewacja frontowa</p> <p data-bbox="1146 890 1370 911">Fot. 3. Elewacja frontowa</p>			5. Przynależność administracyjna Województwo: mazowieckie Powiat: ciechanowski Gmina: Regimin
  <p data-bbox="595 1267 819 1287">Fot. 4. Wejście do piwnic</p> <p data-bbox="958 1267 1182 1287">Fot. 5. Sklepienie piwnic</p>			6. Formy ochrony Brak
			7. Opracowanie karty adresowej (autor, data i podpis) Densit Polska Maciej Kulas, Tadeusz Kulas Sp. j. październik 2011 r.

ZAŁĄCZNIK DO KARTY ADRESOWEJ**1/P/5**

1. Miejscowość	Grzybowo	5. Nazwa zabytku (jak w karcie), adres Piwnice przy domu nr 42 Grzybowo 06-461 Regimin woj. mazowieckie	6. Zawartość załącznika Lokalizacja obiektu Opis obiektu
2. Gmina	Regimin		
3. Powiat	ciechanowski		
4. Województwo	mazowieckie		

Lokalizacja obiektu:

(1) - według planu sytuacyjnego gminy Regimin.

Opis obiektu:

Piwnice o ścianach i sklepieniach murowanych z cegły palonej, o stropach obsypanych od zewnątrz gruntem rodzimym.

Stan obiektu dobry.

Opracowanie załącznika:
(data i podpis)

Densit Polska Maciej Kulas, Tadeusz Kulas Sp. j.
październik 2011 r.

GEZ	KARTA ADRESOWA ZABYTKU NIERUCHOMEGO		3. Miejscowość Jarluty duże
1. Nazwa Dom nr 10 (drewniany)		2. Czas powstania Około 1925 r.	
8. Fotografia z opisem wskazującym orientację albo mapa z zaznaczonym stanowiskiem archeologicznym			4. Adres
<div style="display: flex; justify-content: space-around;"> <div style="text-align: center;">  <p>Fot. 1. Elewacja frontowa</p> </div> <div style="text-align: center;">  <p>Fot. 2. Elewacja boczna</p> </div> </div> <div style="text-align: center; margin-top: 20px;">  <p>Fot. 3. Elewacja boczna</p> </div>			<p>4. Adres</p> <p>Jarluty duże 06-461 Regimin woj. mazowieckie</p> <hr/> <p>5. Przynależność administracyjna</p> <p>Województwo: mazowieckie</p> <p>Powiat: ciechanowski</p> <p>Gmina: Regimin</p>
			6. Formy ochrony
			<p>7. Opracowanie karty adresowej (autor, data i podpis)</p> <p>Densit Polska Maciej Kulas, Tadeusz Kulas Sp. j. październik 2011 r.</p>

ZAŁĄCZNIK DO KARTY ADRESOWEJ**2/P/1**

1. Miejscowość	Jarluty duże	5. Nazwa zabytku (jak w karcie), adres	6. Zawartość załącznika
2. Gmina	Regimin	Dom nr 10 (drewniany)	Lokalizacja obiektu
3. Powiat	ciechanowski	Jarluty duże	Opis obiektu
4. Województwo	mazowieckie	06-461 Regimin woj. mazowieckie	

Lokalizacja obiektu:

(2) - według planu sytuacyjnego gminy Regimin.

Opis obiektu:

Dom drewniany z gankiem wejściowym, niepodpiwniczony, o dachu dwuspadowym pokrytym eternitem falistym, o stolarce okiennej drewnianej i orynnowaniu pełnym.

Stan budynku dobry.

Budynek zamieszkały.

Opracowanie załącznika:
(data i podpis)

Densit Polska Maciej Kulas, Tadeusz Kulas Sp. j.
październik 2011 r.

GEZ	KARTA ADRESOWA ZABYTKU NIERUCHOMEGO		3. Miejscowość Jarluty duże
1. Nazwa Dom nr 22 (drewniany)		2. Czas powstania Około 1900 r.	
8. Fotografia z opisem wskazującym orientację albo mapa z zaznaczonym stanowiskiem archeologicznym			4. Adres
			
Fot. 1. Elewacja frontowa		Fot. 2. Elewacja frontowa	
			
Fot. 3. Elewacja boczna		Fot. 4. Elewacja boczna	
			Jarluty duże 06-461 Regimin woj. mazowieckie
			5. Przynależność administracyjna
			Województwo: mazowieckie
			Powiat: ciechanowski
			Gmina: Regimin
			6. Formy ochrony
			Brak
			7. Opracowanie karty adresowej (autor, data i podpis)
			Densit Polska Maciej Kulas, Tadeusz Kulas Sp. j. październik 2011 r.

ZAŁĄCZNIK DO KARTY ADRESOWEJ**2/P/2**

1. Miejscowość	Jarluty duże	5. Nazwa zabytku (jak w karcie), adres	6. Zawartość załącznika
2. Gmina	Regimin	Dom nr 22 (drewniany)	Lokalizacja obiektu
3. Powiat	ciechanowski	Jarluty duże	Opis obiektu
4. Województwo	mazowieckie	06-461 Regimin woj. mazowieckie	

Lokalizacja obiektu:

(2) - według planu sytuacyjnego gminy Regimin.

Opis obiektu:

Dom drewniany z gankiem wejściowym, niepodpiwniczony, o dachu dwuspadowym pokrytym eternitem falistym, o stolarce okiennej drewnianej niekompletnej. Budynek nie posiada orynowania.

Stan budynku bardzo zły, dom zdewastowany.

Budynek niezamieszkały.

Opracowanie załącznika:
(data i podpis)

Densit Polska Maciej Kulas, Tadeusz Kulas Sp. j.
październik 2011 r.

GEZ	KARTA ADRESOWA ZABYTKU NIERUCHOMEGO		3. Miejscowość Jarluty duże
1. Nazwa Dom nr 23 (drewniany)		2. Czas powstania Około 1930 r.	
8. Fotografia z opisem wskazującym orientację albo mapa z zaznaczonym stanowiskiem archeologicznym			4. Adres Jarluty duże 06-461 Regimin woj. mazowieckie
			
Fot. 1. Elewacja frontowa		Fot. 2. Elewacja frontowa	
			5. Przynależność administracyjna Województwo: mazowieckie Powiat: ciechanowski Gmina: Regimin
Fot. 3. Elewacja boczna			6. Formy ochrony Brak 7. Opracowanie karty adresowej (autor, data i podpis) Densit Polska Maciej Kulas, Tadeusz Kulas Sp. j. październik 2011 r.

ZAŁĄCZNIK DO KARTY ADRESOWEJ**2/P/3**

1. Miejscowość	Jarluty duże	5. Nazwa zabytku (jak w karcie), adres	6. Zawartość załącznika
2. Gmina	Regimin	Dom nr 23 (drewniany)	Lokalizacja obiektu
3. Powiat	ciechanowski	Jarluty duże	Opis obiektu
4. Województwo	mazowieckie	06-461 Regimin woj. mazowieckie	

Lokalizacja obiektu:

(2) - według planu sytuacyjnego gminy Regimin.

Opis obiektu:

Dom drewniany, niepodpiwniczony, o dachu dwuspadowym pokrytym blachą, o stolarce okiennej drewnianej wymienionej i orynnowaniu pełnym.

Stan budynku dobry.

Budynek zamieszkały.

Opracowanie załącznika:
(data i podpis)

Densit Polska Maciej Kulas, Tadeusz Kulas Sp. j.
październik 2011 r.

GEZ	KARTA ADRESOWA ZABYTKU NIERUCHOMEGO		3. Miejscowość Jarluty duże
1. Nazwa Dom nr 27 (drewniany)		2. Czas powstania Około 1925 r.	
8. Fotografia z opisem wskazującym orientację albo mapa z zaznaczonym stanowiskiem archeologicznym			4. Adres Jarluty duże 06-461 Regimin woj. mazowieckie
<div style="display: flex; justify-content: space-around;">   </div>			5. Przynależność administracyjna Województwo: mazowieckie Powiat: ciechanowski Gmina: Regimin
			6. Formy ochrony Brak
			7. Opracowanie karty adresowej (autor, data i podpis) Densit Polska Maciej Kulas, Tadeusz Kulas Sp. j. październik 2011 r.

Fot. 1. Elewacja frontowa

Fot. 2. Elewacja boczna

ZAŁĄCZNIK DO KARTY ADRESOWEJ**2/P/4**

1. Miejscowość	Jarluty duże	5. Nazwa zabytku (jak w karcie), adres	6. Zawartość załącznika
2. Gmina	Regimin	Dom nr 27 (drewniany)	Lokalizacja obiektu
3. Powiat	ciechanowski	Jarluty duże	Opis obiektu
4. Województwo	mazowieckie	06-461 Regimin woj. mazowieckie	

Lokalizacja obiektu:

(2) - według planu sytuacyjnego gminy Regimin.

Opis obiektu:

Dom drewniany, niepodpiwniczony, o dachu dwuspadowym pokrytym eternitem falistym, o stolarce drewnianej wymienionej na stolarkę plastikową zespoloną, o orynnowaniu pełnym.

Stan budynku dobry.

Budynek zamieszkały.

Opracowanie załącznika:
(data i podpis)

Densit Polska Maciej Kulas, Tadeusz Kulas Sp. j.
październik 2011 r.

GEZ	KARTA ADRESOWA ZABYTKU NIERUCHOMEGO		3. Miejscowość
1. Nazwa Dom nr 3 (drewniany, obłożony panelami, z murowaną przybudówką)	2. Czas powstania Około 1920 r.	Jarluty małe	
8. Fotografia z opisem wskazującym orientację albo mapa z zaznaczonym stanowiskiem archeologicznym			4. Adres
		Jarluty małe 06-461 Regimin woj. mazowieckie	
Fot. 1. Elewacja frontowa	Fot. 2. Elewacja boczna	5. Przynależność administracyjna Województwo: mazowieckie Powiat: ciechanowski Gmina: Regimin	
			6. Formy ochrony Brak
Fot. 3. Elewacja boczna			7. Opracowanie karty adresowej (autor, data i podpis) Densit Polska Maciej Kulas, Tadeusz Kulas Sp. j. październik 2011 r.

ZAŁĄCZNIK DO KARTY ADRESOWEJ**3/P/1**

1. Miejscowość	Jarluty małe	5. Nazwa zabytku (jak w karcie), adres	6. Zawartość załącznika
2. Gmina	Regimin	Dom nr 3 (drewniany, obłożony panelami, z murowaną przybudówką) Jarluty małe 06-461 Regimin woj. mazowieckie	Lokalizacja obiektu
3. Powiat	ciechanowski		Opis obiektu
4. Województwo	mazowieckie		

Lokalizacja obiektu:

(3) - według planu sytuacyjnego gminy Regimin.

Opis obiektu:

Dom drewniany z murowaną przybudówką, niepodpiwniczony, obłożony panelami sidingowymi, o dachu dwuspadowym pokrytym blachą trapezową, o stolارce okiennej wymienionej na stolarkę plastikową zespoloną. Budynek nie posiada orynowania.

Stan budynku dobry.

Budynek zamieszkały.

Opracowanie załącznika:
(data i podpis)

Densit Polska Maciej Kulas, Tadeusz Kulas Sp. j.
październik 2011 r.

GEZ	KARTA ADRESOWA ZABYTKU NIERUCHOMEGO		3. Miejscowość Jarluty małe
1. Nazwa Dom nr 8 (drewniany)		2. Czas powstania Około 1930 r.	
8. Fotografia z opisem wskazującym orientację albo mapa z zaznaczonym stanowiskiem archeologicznym			4. Adres Jarluty małe 06-461 Regimin woj. mazowieckie
<div style="display: flex; justify-content: space-around;"> <div data-bbox="356 692 875 1085">  </div> <div data-bbox="891 692 1411 1085">  </div> </div>			5. Przynależność administracyjna Województwo: mazowieckie Powiat: ciechanowski Gmina: Regimin
<div style="display: flex; justify-content: space-around;"> <div data-bbox="546 1085 757 1110">Fot. 1. Elewacja boczna</div> <div data-bbox="1023 1085 1214 1110">Fot. 2. Elewacja tylna</div> </div>			6. Formy ochrony Brak
			7. Opracowanie karty adresowej (autor, data i podpis) Densit Polska Maciej Kulas, Tadeusz Kulas Sp. j. październik 2011 r.

ZAŁĄCZNIK DO KARTY ADRESOWEJ**3/P/2**

1. Miejscowość	Jarluty małe	5. Nazwa zabytku (jak w karcie), adres	6. Zawartość załącznika
2. Gmina	Regimin	Dom nr 8 (drewniany)	Lokalizacja obiektu
3. Powiat	ciechanowski	Jarluty małe	Opis obiektu
4. Województwo	mazowieckie	06-461 Regimin woj. mazowieckie	

Lokalizacja obiektu:

(3) - według planu sytuacyjnego gminy Regimin.

Opis obiektu:

Dom drewniany z gankiem wejściowym, niepodpiwniczony, o dachu dwuspadowym pokrytym eternitem falistym, o stolarce okiennej drewnianej niekompletnej. Budynek nie posiada orynowania.

Stan budynku zły.

Budynek niezamieszkały.

Opracowanie załącznika:
(data i podpis)

Densit Polska Maciej Kulas, Tadeusz Kulas Sp. j.
październik 2011 r.

GEZ	KARTA ADRESOWA ZABYTKU NIERUCHOMEGO		3. Miejscowość Jarluty małe
1. Nazwa Dom nr 14 (drewniany)		2. Czas powstania Około 1930 r.	
8. Fotografia z opisem wskazującym orientację albo mapa z zaznaczonym stanowiskiem archeologicznym			4. Adres
			
Fot. 1. Elewacja frontowa		Fot. 2. Elewacja tylna	
			
Fot. 3. Elewacja boczna		Fot. 4. Elewacja boczna	
			5. Przynależność administracyjna
			Województwo: mazowieckie
			Powiat: ciechanowski
			Gmina: Regimin
			6. Formy ochrony
			Brak
			7. Opracowanie karty adresowej (autor, data i podpis)
			Densit Polska Maciej Kulas, Tadeusz Kulas Sp. j. październik 2011 r.

ZAŁĄCZNIK DO KARTY ADRESOWEJ**3/P/3**

1. Miejscowość	Jarluty małe	5. Nazwa zabytku (jak w karcie), adres	6. Zawartość załącznika
2. Gmina	Regimin	Dom nr 14 (drewniany)	Lokalizacja obiektu
3. Powiat	ciechanowski	Jarluty małe	Opis obiektu
4. Województwo	mazowieckie	06-461 Regimin woj. mazowieckie	

Lokalizacja obiektu:

(3) - według planu sytuacyjnego gminy Regimin.

Opis obiektu:

Dom drewniany z gankiem wejściowym, niepodpiwniczony, o dachu dwuspadowym pokrytym blachą, o stolarce okiennej drewnianej częściowo wymienionej na stolarkę plastikową zespoloną. Budynek nie posiada orywnowania.

Stan budynku zadowalający.

Budynek zamieszkały.

Opracowanie załącznika:
(data i podpis)

Densit Polska Maciej Kulas, Tadeusz Kulas Sp. j.
październik 2011 r.

GEZ	KARTA ADRESOWA ZABYTKU NIERUCHOMEGO		3. Miejscowość Kalisz
1. Nazwa Dom nr 2 (drewniany, ocieplony)		2. Czas powstania Początek XX w.	
8. Fotografia z opisem wskazującym orientację albo mapa z zaznaczonym stanowiskiem archeologicznym			4. Adres Kalisz 06-461 Regimin woj. mazowieckie
<div style="display: flex; justify-content: space-around;"> <div data-bbox="356 692 875 1085">  </div> <div data-bbox="891 692 1411 1085">  </div> </div>			5. Przynależność administracyjna Województwo: mazowieckie Powiat: ciechanowski Gmina: Regimin
			6. Formy ochrony Brak
			7. Opracowanie karty adresowej (autor, data i podpis) Densit Polska Maciej Kulas, Tadeusz Kulas Sp. j. październik 2011 r.

Fot. 1. Elewacja frontowa

Fot. 2. Elewacja boczna

ZAŁĄCZNIK DO KARTY ADRESOWEJ**4/P/1**

1. Miejscowość	Kalisz	5. Nazwa zabytku (jak w karcie), adres Dom nr 2 (drewniany, ocieplony) Kalisz 06-461 Regimin woj. mazowieckie	6. Zawartość załącznika Lokalizacja obiektu Opis obiektu
2. Gmina	Regimin		
3. Powiat	ciechanowski		
4. Województwo	mazowieckie		

Lokalizacja obiektu:

(4) - według planu sytuacyjnego gminy Regimin.

Opis obiektu:

Dom drewniany, niepodpiwniczony, ocieplony i otynkowany, o dachu dwuspadowym pokrytym papą, o stolarce okiennej drewnianej wymienionej na stolarkę plastikową zespoloną. Budynek nie posiada orynowania.

Stan budynku zadowalający.

Budynek zamieszkały.

Opracowanie załącznika:
(data i podpis)

Densit Polska Maciej Kulas, Tadeusz Kulas Sp. j.
październik 2011 r.

GEZ	KARTA ADRESOWA ZABYTKU NIERUCHOMEGO		3. Miejscowość Karniewo
1. Nazwa Dom nr 1 (drewniany)	2. Czas powstania Około 1925 r.		
8. Fotografia z opisem wskazującym orientację albo mapa z zaznaczonym stanowiskiem archeologicznym			4. Adres
 			Karniewo 06-425 Karniewo woj. mazowieckie
			5. Przynależność administracyjna Województwo: mazowieckie Powiat: ciechanowski Gmina: Regimin
			6. Formy ochrony Brak
			7. Opracowanie karty adresowej (autor, data i podpis) Densit Polska Maciej Kulas, Tadeusz Kulas Sp. j. październik 2011 r.

Fot. 1. Elewacja frontowa

Fot. 2. Elewacja boczna

Fot. 3. Elewacja boczna

ZAŁĄCZNIK DO KARTY ADRESOWEJ**5/P/1**

1. Miejscowość	Karniewo	5. Nazwa zabytku (jak w karcie), adres	6. Zawartość załącznika
2. Gmina	Regimin	Dom nr 1 (drewniany)	Lokalizacja obiektu
3. Powiat	ciechanowski	Karniewo	Opis obiektu
4. Województwo	mazowieckie	06-425 Karniewo woj. mazowieckie	

Lokalizacja obiektu:

(4) - według planu sytuacyjnego gminy Regimin.

Opis obiektu:

Dom drewniany z gankiem wejściowym, niepodpiwniczony, o dachu dwuspadowym pokryty papą, o stolarcze okiennej drewnianej. Budynek posiada orywnowanie niekompletne.

Stan budynku zadowalający.

Budynek zamieszkały.

Opracowanie załącznika:
(data i podpis)

Densit Polska Maciej Kulas, Tadeusz Kulas Sp. j.
październik 2011 r.

GEZ	KARTA ADRESOWA ZABYTKU NIERUCHOMEGO		3. Miejscowość
1. Nazwa Dom nr 7 (drewniany)	2. Czas powstania Około 1925 r.	Karniewo	
8. Fotografia z opisem wskazującym orientację albo mapa z zaznaczonym stanowiskiem archeologicznym			4. Adres
 <p data-bbox="546 916 770 938">Fot. 1. Elewacja frontowa</p>  <p data-bbox="1032 916 1218 938">Fot. 2. Elewacja tylna</p>			<p data-bbox="1563 549 1778 651">Karniewo 06-425 Karniewo woj. mazowieckie</p>
 <p data-bbox="546 1327 748 1350">Fot. 3. Elewacja boczna</p>  <p data-bbox="1016 1327 1218 1350">Fot. 4. Elewacja boczna</p>			<p data-bbox="1563 708 1854 730">5. Przynależność administracyjna</p> <p data-bbox="1563 766 1854 788">Województwo: mazowieckie</p> <p data-bbox="1563 823 1794 845">Powiat: ciechanowski</p> <p data-bbox="1563 880 1727 903">Gmina: Regimin</p>
			<p data-bbox="1563 932 1720 954">6. Formy ochrony</p> <p data-bbox="1563 989 1621 1011">Brak</p> <p data-bbox="1563 1171 1957 1222">7. Opracowanie karty adresowej (autor, data i podpis)</p> <p data-bbox="1563 1257 1993 1356">Densit Polska Maciej Kulas, Tadeusz Kulas Sp. j. październik 2011 r.</p>

ZAŁĄCZNIK DO KARTY ADRESOWEJ**5/P/2**

1. Miejscowość	Karniewo	5. Nazwa zabytku (jak w karcie), adres	6. Zawartość załącznika
2. Gmina	Regimin	Dom nr 7 (drewniany)	Lokalizacja obiektu
3. Powiat	ciechanowski	Karniewo	Opis obiektu
4. Województwo	mazowieckie	06-425 Karniewo woj. mazowieckie	

Lokalizacja obiektu:

(5) - według planu sytuacyjnego gminy Regimin.

Opis obiektu:

Dom drewniany, niepodpiwniczony, o dachu dwuspadowym pokrytym blachą, o stolarce drewnianej niekompletnej. Budynek nie posiada orynowania.

Stan budynku zły.

Budynek niezamieszkały.

Opracowanie załącznika:
(data i podpis)

Densit Polska Maciej Kulas, Tadeusz Kulas Sp. j.
październik 2011 r.

GEZ	KARTA ADRESOWA ZABYTKU NIERUCHOMEGO		3. Miejscowość
1. Nazwa Dom nr 9 (drewniany, obłożony panelami)	2. Czas powstania Około 1930 r.		Karniewo
8. Fotografia z opisem wskazującym orientację albo mapa z zaznaczonym stanowiskiem archeologicznym			4. Adres
 <p data-bbox="555 916 779 938">Fot. 1. Elewacja frontowa</p>  <p data-bbox="1025 916 1211 938">Fot. 2. Elewacja tylna</p>			Karniewo 06-425 Karniewo woj. mazowieckie
 <p data-bbox="555 1327 763 1350">Fot. 3. Elewacja boczna</p>  <p data-bbox="1003 1327 1211 1350">Fot. 4. Elewacja boczna</p>			5. Przynależność administracyjna Województwo: mazowieckie Powiat: ciechanowski Gmina: Regimin
			6. Formy ochrony Brak
			7. Opracowanie karty adresowej (autor, data i podpis) Densit Polska Maciej Kulas, Tadeusz Kulas Sp. j. październik 2011 r.

ZAŁĄCZNIK DO KARTY ADRESOWEJ**5/P/3**

1. Miejscowość	Karniewo	5. Nazwa zabytku (jak w karcie), adres	6. Zawartość załącznika
2. Gmina	Regimin	Dom nr 9 (drewniany, obłożony panelami)	Lokalizacja obiektu Opis obiektu
3. Powiat	ciechanowski	Karniewo	
4. Województwo	mazowieckie	06-425 Karniewo woj. mazowieckie	

Lokalizacja obiektu:

(5) - według planu sytuacyjnego gminy Regimin.

Opis obiektu:

Dom drewniany z gankiem wejściowym, niepodpiwniczony, obłożony panelami sidingowymi, o dachu dwuspadowym pokrytym blachą, o stolarce okiennej drewnianej wymienionej na stolarkę plastikową zespoloną. Budynek posiada pełne orywnowanie.

Stan budynku dobry.

Budynek zamieszkały.

Opracowanie załącznika:
(data i podpis)

Densit Polska Maciej Kulas, Tadeusz Kulas Sp. j.
październik 2011 r.

GEZ	KARTA ADRESOWA ZABYTKU NIERUCHOMEGO		3. Miejscowość
1. Nazwa Dom nr 10 (drewniany)	2. Czas powstania Około 1925 r.	Karniewo	
8. Fotografia z opisem wskazującym orientację albo mapa z zaznaczonym stanowiskiem archeologicznym			4. Adres Karniewo 06-425 Karniewo woj. mazowieckie
			5. Przynależność administracyjna Województwo: mazowieckie Powiat: ciechanowski Gmina: Regimin
			6. Formy ochrony Brak
			7. Opracowanie karty adresowej (autor, data i podpis) Densit Polska Maciej Kulas, Tadeusz Kulas Sp. j. październik 2011 r.

Fot. 1. Elewacja frontowa

ZAŁĄCZNIK DO KARTY ADRESOWEJ**5/P/4**

1. Miejscowość	Karniewo	5. Nazwa zabytku (jak w karcie), adres	6. Zawartość załącznika
2. Gmina	Regimin	Dom nr 10 (drewniany)	Lokalizacja obiektu
3. Powiat	ciechanowski	Karniewo	Opis obiektu
4. Województwo	mazowieckie	06-425 Karniewo woj. mazowieckie	

Lokalizacja obiektu:

(5) - według planu sytuacyjnego gminy Regimin.

Opis obiektu:

Dom drewniany z gankiem wejściowym, niepodpiwniczony, o dachu dwuspadowym pokrytym eternitem falistym, o stolarni okiennej drewnianej. Budynek posiada częściowe orywnowanie.

Stan budynku zadowalający.

Budynek zamieszkały.

Opracowanie załącznika:
(data i podpis)

Densit Polska Maciej Kulas, Tadeusz Kulas Sp. j.
październik 2011 r.

GEZ	KARTA ADRESOWA ZABYTKU NIERUCHOMEGO		3. Miejscowość Karniewo	
1. Nazwa Dom nr 25 (drewniany)		2. Czas powstania Około 1920 r.		
8. Fotografia z opisem wskazującym orientację albo mapa z zaznaczonym stanowiskiem archeologicznym			4. Adres	
				Karniewo 06-425 Karniewo woj. mazowieckie
Fot. 1. Elewacja frontowa		Fot. 2. Elewacja boczna		5. Przynależność administracyjna Województwo: mazowieckie Powiat: ciechanowski Gmina: Regimin
			6. Formy ochrony Brak	
Fot. 3. Elewacja boczna			7. Opracowanie karty adresowej (autor, data i podpis) Densit Polska Maciej Kulas, Tadeusz Kulas Sp. j. październik 2011 r.	

ZAŁĄCZNIK DO KARTY ADRESOWEJ**5/P/5**

1. Miejscowość	Karniewo	5. Nazwa zabytku (jak w karcie), adres	6. Zawartość załącznika
2. Gmina	Regimin	Dom nr 25 (drewniany)	Lokalizacja obiektu
3. Powiat	ciechanowski	Karniewo	Opis obiektu
4. Województwo	mazowieckie	06-425 Karniewo woj. mazowieckie	

Lokalizacja obiektu:

(5) - według planu sytuacyjnego gminy Regimin.

Opis obiektu:

Dom drewniany z gankiem wejściowym, niepodpiwniczony, o dachu dwuspadowym pokrytym blachą, o stolarce okiennej drewnianej. Budynek nie posiada orynnowania.

Stan budynku zadawalający.

Opracowanie załącznika:
(data i podpis)

Densit Polska Maciej Kulas, Tadeusz Kulas Sp. j.
październik 2011 r.

GEZ	KARTA ADRESOWA ZABYTKU NIERUCHOMEGO		3. Miejscowość Karniewo
1. Nazwa Dom nr 39 (drewniany)		2. Czas powstania Około 1925 r.	
8. Fotografia z opisem wskazującym orientację albo mapa z zaznaczonym stanowiskiem archeologicznym			4. Adres
			
Fot. 1. Elewacja frontowa		Fot. 2. Elewacja tylna	
			4. Adres Karniewo 06-425 Karniewo woj. mazowieckie
Fot. 3. Elewacja boczna			5. Przynależność administracyjna Województwo: mazowieckie Powiat: ciechanowski Gmina: Regimin
6. Formy ochrony Brak			7. Opracowanie karty adresowej (autor, data i podpis) Densit Polska Maciej Kulas, Tadeusz Kulas Sp. j. październik 2011 r.

ZAŁĄCZNIK DO KARTY ADRESOWEJ**5/P/6**

1. Miejscowość	Karniewo	5. Nazwa zabytku (jak w karcie), adres	6. Zawartość załącznika
2. Gmina	Regimin	Dom nr 39 (drewniany)	Lokalizacja obiektu
3. Powiat	ciechanowski	Karniewo	Opis obiektu
4. Województwo	mazowieckie	06-425 Karniewo woj. mazowieckie	

Lokalizacja obiektu:

(5) - według planu sytuacyjnego gminy Regimin.

Opis obiektu:

Dom drewniany z gankiem wejściowym, niepodpiwniczony, o dachu dwuspadowym pokryty papą, o stolarcze okiennej drewnianej. Budynek nie posiada orynnowania.

Stan budynku zadawalający.

Budynek zamieszkały.

Opracowanie załącznika:
(data i podpis)

Densit Polska Maciej Kulas, Tadeusz Kulas Sp. j.
październik 2011 r.

GEZ	KARTA ADRESOWA ZABYTKU NIERUCHOMEGO		3. Miejscowość Karniewo	
1. Nazwa Dom nr 41 (drewniany)		2. Czas powstania		
8. Fotografia z opisem wskazującym orientację albo mapa z zaznaczonym stanowiskiem archeologicznym			4. Adres	
				Karniewo 06-425 Karniewo woj. mazowieckie
Fot. 1. Elewacja frontowa		Fot. 2. Elewacja boczna		5. Przynależność administracyjna Województwo: mazowieckie Powiat: ciechanowski Gmina: Regimin
			6. Formy ochrony Brak	
Fot. 3. Elewacja boczna			7. Opracowanie karty adresowej (autor, data i podpis) Densit Polska Maciej Kulas, Tadeusz Kulas Sp. j. październik 2011 r.	

ZAŁĄCZNIK DO KARTY ADRESOWEJ**5/P/7**

1. Miejscowość	Karniewo	5. Nazwa zabytku (jak w karcie), adres	6. Zawartość załącznika
2. Gmina	Regimin	Dom nr 41 (drewniany)	Lokalizacja obiektu
3. Powiat	ciechanowski	Karniewo	Opis obiektu
4. Województwo	mazowieckie	06-425 Karniewo woj. mazowieckie	

Lokalizacja obiektu:

(5) - według planu sytuacyjnego gminy Regimin.

Opis obiektu:

Dom drewniany, niepodpiwniczony, o dachu dwuspadowym pokrytym blachą, o stolarce okiennej drewnianej wymienionej na stolarkę plastikową zespoloną. Budynek posiada pełne orynowanie.

Stan budynku dobry.

Budynek zamieszkały.

Opracowanie załącznika:
(data i podpis)

Densit Polska Maciej Kulas, Tadeusz Kulas Sp. j.
październik 2011 r.

GEZ	KARTA ADRESOWA ZABYTKU NIERUCHOMEGO		3. Miejscowość
1. Nazwa Dom nr 6 (drewniany)	2. Czas powstania Około 1925 r.	Kątki	
8. Fotografia z opisem wskazującym orientację albo mapa z zaznaczonym stanowiskiem archeologicznym			4. Adres Kątki 06-461 Regimin woj. mazowieckie
 <p data-bbox="539 1088 763 1109">Fot. 1. Elewacja frontowa</p>  <p data-bbox="1021 1088 1223 1109">Fot. 2. Elewacja boczna</p>			5. Przynależność administracyjna Województwo: mazowieckie Powiat: ciechanowski Gmina: Regimin
			6. Formy ochrony Brak
			7. Opracowanie karty adresowej (autor, data i podpis) Densit Polska Maciej Kulas, Tadeusz Kulas Sp. j. październik 2011 r.

ZAŁĄCZNIK DO KARTY ADRESOWEJ**6/P/1**

1. Miejscowość	Kątki	5. Nazwa zabytku (jak w karcie), adres	6. Zawartość załącznika
2. Gmina	Regimin	Dom nr 6 (drewniany)	Lokalizacja obiektu
3. Powiat	ciechanowski	Kątki	Opis obiektu
4. Województwo	mazowieckie	06-461 Regimin woj. mazowieckie	

Lokalizacja obiektu:

(6) - według planu sytuacyjnego gminy Regimin.

Opis obiektu:

Dom drewniany, niepodpiwniczony, o dachu dwuspadowym pokrytym blachą, o stolarce okiennej wymienionej na stolarkę plastikową zespoloną. Budynek posiada pełne orynowanie.

Stan budynku dobry.

Budynek zamieszkały.

Opracowanie załącznika:
(data i podpis)

Densit Polska Maciej Kulas, Tadeusz Kulas Sp. j.
październik 2011 r.

GEZ	KARTA ADRESOWA ZABYTKU NIERUCHOMEGO		3. Miejscowość
1. Nazwa Dom nr 12 (drewniany)	2. Czas powstania Około 1925 r.	Kątki	
8. Fotografia z opisem wskazującym orientację albo mapa z zaznaczonym stanowiskiem archeologicznym			4. Adres
			Kątki 06-461 Regimin woj. mazowieckie
			5. Przynależność administracyjna
			Województwo: mazowieckie
			Powiat: ciechanowski
<p>Fot. 1. Elewacja frontowa</p> <p>Fot. 2. Elewacja tylna</p> <p>Fot. 3. Elewacja boczna</p> <p>Fot. 4. Elewacja boczna</p>			Gmina: Regimin
			6. Formy ochrony
			7. Opracowanie karty adresowej (autor, data i podpis)
			Brak
			Densit Polska Maciej Kulas, Tadeusz Kulas Sp. j. październik 2011 r.

ZAŁĄCZNIK DO KARTY ADRESOWEJ**6/P/2**

1. Miejscowość	Kątki	5. Nazwa zabytku (jak w karcie), adres	6. Zawartość załącznika
2. Gmina	Regimin	Dom nr 12 (drewniany)	Lokalizacja obiektu
3. Powiat	ciechanowski	Kątki	Opis obiektu
4. Województwo	mazowieckie	06-461 Regimin woj. mazowieckie	

Lokalizacja obiektu:

(6) - według planu sytuacyjnego gminy Regimin.

Opis obiektu:

Dom drewniany, niepodpiwniczony, o dachu dwuspadowym pokrytym eternitem, o stolarce okiennej drewnianej. Budynek nie posiada orynowania.

Stan budynku zadowalający.

Budynek zamieszkały.

Opracowanie załącznika:
(data i podpis)

Densit Polska Maciej Kulas, Tadeusz Kulas Sp. j.
październik 2011 r.

GEZ	KARTA ADRESOWA ZABYTKU NIERUCHOMEGO	3. Miejscowość Klice
1. Nazwa Rządcówka, Dom nr 25 F (drewniany, otynkowany)	2. Czas powstania Około 1920 r.	
8. Fotografia z opisem wskazującym orientację albo mapa z zaznaczonym stanowiskiem archeologicznym		4. Adres
		Klice 06-461 Regimin woj. mazowieckie
Fot. 1. Elewacja frontowa	Fot. 2. Elewacja tylna	5. Przynależność administracyjna Województwo: mazowieckie Powiat: ciechanowski Gmina: Regimin
		6. Formy ochrony Brak
Fot. 3. Elewacja boczna	Fot. 4. Elewacja boczna	7. Opracowanie karty adresowej (autor, data i podpis) Densit Polska Maciej Kulas, Tadeusz Kulas Sp. j. październik 2011 r.

ZAŁĄCZNIK DO KARTY ADRESOWEJ**7/P/1**

1. Miejscowość	Klice	5. Nazwa zabytku (jak w karcie), adres Rządcówka, Dom nr 25 F (drewniany, otynkowany) Klice 06-461 Regimin woj. mazowieckie	6. Zawartość załącznika Lokalizacja obiektu Opis obiektu
2. Gmina	Regimin		
3. Powiat	ciechanowski		
4. Województwo	mazowieckie		

Lokalizacja obiektu:

(7) - według planu sytuacyjnego gminy Regimin.

Opis obiektu:

Budynek drewniany, częściowo otynkowany, niepodpiwniczony, o dachu dwuspadowym pokrytym blachą, o stolarcze okiennej drewnianej.

Stan budynku zadowalający.

Budynek zamieszkały.

Opracowanie załącznika:
(data i podpis)

Densit Polska Maciej Kulas, Tadeusz Kulas Sp. j.
październik 2011 r.

GEZ	KARTA ADRESOWA ZABYTKU NIERUCHOMEGO		3. Miejscowość Klice
1. Nazwa Ośmiorak, Dom nr 25 G (murowany)		2. Czas powstania Około 1920 r.	
8. Fotografia z opisem wskazującym orientację albo mapa z zaznaczonym stanowiskiem archeologicznym			4. Adres
			
Fot. 1. Elewacja frontowa		Fot. 2. Elewacja tylna	
			
Fot. 3. Elewacja boczna		Fot. 4. Elewacja boczna	
			5. Przynależność administracyjna
			Województwo: mazowieckie
			Powiat: ciechanowski
			Gmina: Regimin
			6. Formy ochrony
			Brak
			7. Opracowanie karty adresowej (autor, data i podpis)
			Densit Polska Maciej Kulas, Tadeusz Kulas Sp. j.
			październik 2011 r.

ZAŁĄCZNIK DO KARTY ADRESOWEJ**7/P/2**

1. Miejscowość	Klice	5. Nazwa zabytku (jak w karcie), adres	6. Zawartość załącznika
2. Gmina	Regimin	Ośmiorak, Dom nr 25 G (murowany)	Lokalizacja obiektu Opis obiektu
3. Powiat	ciechanowski	Klice	
4. Województwo	mazowieckie	06-461 Regimin woj. mazowieckie	

Lokalizacja obiektu:

(7) - według planu sytuacyjnego gminy Regimin.

Opis obiektu:

Budynek murowany z cegły palonej, podpiwniczony, o dachu dwuspadowym pokrytym blachą, o stolarce okiennej drewnianej skrzynkowej częściowo wymienionej na stolarkę plastikową zespoloną. Budynek nie posiada orywnowania.

Stan budynku zadowalający.

Budynek zamieszkały.

Opracowanie załącznika:
(data i podpis)

Densit Polska Maciej Kulas, Tadeusz Kulas Sp. j.
październik 2011 r.

GEZ	KARTA ADRESOWA ZABYTKU NIERUCHOMEGO		3. Miejscowość
1. Nazwa Ośmiorak, Dom nr 25 H (murowany)	2. Czas powstania Około 1920 r.	Klice	
8. Fotografia z opisem wskazującym orientację albo mapa z zaznaczonym stanowiskiem archeologicznym			4. Adres
 <p data-bbox="546 916 770 938">Fot. 1. Elewacja frontowa</p>  <p data-bbox="1032 916 1218 938">Fot. 2. Elewacja tylna</p>			<p data-bbox="1559 552 1778 651">Klice 06-461 Regimin woj. mazowieckie</p>
 <p data-bbox="546 1327 748 1350">Fot. 3. Elewacja boczna</p>  <p data-bbox="1016 1327 1218 1350">Fot. 4. Elewacja boczna</p>			<p data-bbox="1559 708 1854 916">5. Przynależność administracyjna Województwo: mazowieckie Powiat: ciechanowski Gmina: Regimin</p>
			<p data-bbox="1559 935 1720 957">6. Formy ochrony</p> <p data-bbox="1559 1015 1621 1037">Brak</p> <p data-bbox="1559 1174 1957 1225">7. Opracowanie karty adresowej (autor, data i podpis)</p> <p data-bbox="1559 1254 1993 1353">Densit Polska Maciej Kulas, Tadeusz Kulas Sp. j. październik 2011 r.</p>

ZAŁĄCZNIK DO KARTY ADRESOWEJ**7/P/3**

1. Miejscowość	Klice	5. Nazwa zabytku (jak w karcie), adres	6. Zawartość załącznika
2. Gmina	Regimin	Ośmiorak, Dom nr 25 H (murowany)	Lokalizacja obiektu Opis obiektu
3. Powiat	ciechanowski	Klice	
4. Województwo	mazowieckie	06-461 Regimin woj. mazowieckie	

Lokalizacja obiektu:

(7) - według planu sytuacyjnego gminy Regimin.

Opis obiektu:

Budynek murowany z cegły palonej, o dachu dwuspadowym, pokrytym częściowo blachą i eternitem, o stolarce okiennej drewnianej częściowo wymienionej na stolarkę plastikową zespoloną. Budynek nie posiada orywnowania.

Stan zadowalający.

Budynek zamieszkały.

Opracowanie załącznika:
(data i podpis)

Densit Polska Maciej Kulas, Tadeusz Kulas Sp. j.
październik 2011 r.

GEZ	KARTA ADRESOWA ZABYTKU NIERUCHOMEGO		3. Miejscowość Klice
1. Nazwa Spichlerz (murowany)		2. Czas powstania Początek XX w.	
8. Fotografia z opisem wskazującym orientację albo mapa z zaznaczonym stanowiskiem archeologicznym			4. Adres
  			Klice 06-461 Regimin woj. mazowieckie
  			5. Przynależność administracyjna Województwo: mazowieckie Powiat: ciechanowski Gmina: Regimin
			6. Formy ochrony Brak
			7. Opracowanie karty adresowej (autor, data i podpis) Densit Polska Maciej Kulas, Tadeusz Kulas Sp. j. Październik 2011 r.

ZAŁĄCZNIK DO KARTY ADRESOWEJ**7/P/4**

1. Miejscowość	Klice	5. Nazwa zabytku (jak w karcie), adres Spichlerz (murowany) Klice 06-461 Regimin woj. mazowieckie	6. Zawartość załącznika Lokalizacja obiektu Opis obiektu
2. Gmina	Regimin		
3. Powiat	ciechanowski		
4. Województwo	mazowieckie		

Lokalizacja obiektu:

(7) - według planu sytuacyjnego gminy Regimin.

Opis obiektu:

Pozostałości budynku murowanego z cegły palonej, brak stropów, odpadające fragmenty murów. Budynek nie posiada stolarki okiennej i drzwiowej.

Stan budynku bardzo zły.

Opracowanie załącznika:
(data i podpis)

Densit Polska Maciej Kulas, Tadeusz Kulas Sp. j.
październik 2011 r.

GEZ	KARTA ADRESOWA ZABYTKU NIERUCHOMEGO		3. Miejscowość
1. Nazwa Stajnia (murowana)	2. Czas powstania Około 1920 r.	Klice	
8. Fotografia z opisem wskazującym orientację albo mapa z zaznaczonym stanowiskiem archeologicznym			4. Adres
		Klice 06-461 Regimin woj. mazowieckie	
Fot. 1. Pozostałości ścian zewnętrznych	Fot. 2. Pozostałości ścian zewnętrznych	5. Przynależność administracyjna Województwo: mazowieckie Powiat: ciechanowski Gmina: Regimin	
		6. Formy ochrony Brak	
Fot. 3. Widok wnętrza obiektu	Fot. 4. Pozostałości ścian zewnętrznych	7. Opracowanie karty adresowej (autor, data i podpis) Densit Polska Maciej Kulas, Tadeusz Kulas Sp. j. Październik 2011 r.	

ZAŁĄCZNIK DO KARTY ADRESOWEJ**7/P/5**

1. Miejscowość	Klice	5. Nazwa zabytku (jak w karcie), adres	6. Zawartość załącznika
2. Gmina	Regimin	Stajnia (murowana)	Lokalizacja obiektu
3. Powiat	ciechanowski	Klice	Opis obiektu
4. Województwo	mazowieckie	06-461 Regimin woj. mazowieckie	

Lokalizacja obiektu:

(7) - według planu sytuacyjnego gminy Regimin.

Opis obiektu:

Fragmenty murów budynku z cegły palonej i kamienia na zaprawie cementowo-wapiennej. Budynek nie posiada stropów.

Stan budynku bardzo zły.

Opracowanie załącznika:
(data i podpis)

Densit Polska Maciej Kulas, Tadeusz Kulas Sp. j.
październik 2011 r.

GEZ	KARTA ADRESOWA ZABYTKU NIERUCHOMEGO		3. Miejscowość Klice
1. Nazwa Obora (murowana)		2. Czas powstania Około 1920 r.	
8. Fotografia z opisem wskazującym orientację albo mapa z zaznaczonym stanowiskiem archeologicznym			4. Adres Klice 06-461 Regimin woj. mazowieckie
<div style="display: flex; justify-content: space-around;">   </div>			5. Przynależność administracyjna Województwo: mazowieckie Powiat: ciechanowski Gmina: Regimin
			6. Formy ochrony Brak
			7. Opracowanie karty adresowej (autor, data i podpis) Densit Polska Maciej Kulas, Tadeusz Kulas Sp. j. Październik 2011 r.

Fot. 1. Pozostałości ścian zewnętrznych

Fot. 2. Pozostałości ścian zewnętrznych

ZAŁĄCZNIK DO KARTY ADRESOWEJ**7/P/6**

1. Miejscowość	Klice	5. Nazwa zabytku (jak w karcie), adres	6. Zawartość załącznika
2. Gmina	Regimin	Obora (murowana)	Lokalizacja obiektu
3. Powiat	ciechanowski	Klice	Opis obiektu
4. Województwo	mazowieckie	06-461 Regimin woj. mazowieckie	

Lokalizacja obiektu:

(7) - według planu sytuacyjnego gminy Regimin.

Opis obiektu:

Fragmenty murów budynku z cegły palonej i kamienia na zaprawie cementowo-wapiennej. Budynek nie posiada stropów.

Stan budynku bardzo zły.

Opracowanie załącznika:
(data i podpis)

Densit Polska Maciej Kulas, Tadeusz Kulas Sp. j.
październik 2011 r.

GEZ	KARTA ADRESOWA ZABYTKU NIERUCHOMEGO		3. Miejscowość Kliczki
1. Nazwa Spichlerz (murowany)		2. Czas powstania Początek XX w.	
8. Fotografia z opisem wskazującym orientację albo mapa z zaznaczonym stanowiskiem archeologicznym			4. Adres
			Kliczki 06-461 Regimin woj. mazowieckie
Fot. 1. Elewacja frontowa		Fot. 2. Elewacja boczna	5. Przynależność administracyjna Województwo: mazowieckie Powiat: ciechanowski Gmina: Regimin
			6. Formy ochrony Brak
Fot. 3. Elewacja boczna		Fot. 4. Drzwi wejściowe	7. Opracowanie karty adresowej (autor, data i podpis) Densit Polska Maciej Kulas, Tadeusz Kulas Sp. j. październik 2011 r.

ZAŁĄCZNIK DO KARTY ADRESOWEJ**8/P/1**

1. Miejscowość	Kliczki	5. Nazwa zabytku (jak w karcie), adres	6. Zawartość załącznika
2. Gmina	Regimin	Spichlerz (murowany)	Lokalizacja obiektu
3. Powiat	ciechanowski	Kliczki	Opis obiektu
4. Województwo	mazowieckie	06-461 Regimin woj. mazowieckie	

Lokalizacja obiektu:

(8) - według planu sytuacyjnego gminy Regimin.

Opis obiektu:

Budynek murowany z kamienia i cegły palonej, o dachu dwuspadowym pokrytym eternitem falistym, o stolarce okiennej i drzwiowej drewnianej.

Stan budynku zadowalający.

Budynek zamieszkały.

Opracowanie załącznika:
(data i podpis)

Densit Polska Maciej Kulas, Tadeusz Kulas Sp. j.
październik 2011 r.

GEZ	KARTA ADRESOWA ZABYTKU NIERUCHOMEGO		3. Miejscowość Koziczyn
1. Nazwa Dom nr 14 (drewniany)		2. Czas powstania Około 1930 r.	
8. Fotografia z opisem wskazującym orientację albo mapa z zaznaczonym stanowiskiem archeologicznym			4. Adres
			
Fot. 1. Elewacja frontowa		Fot. 2. Elewacja tylna	
			
Fot. 4. Elewacja boczna		Fot. 5. Elewacja boczna	
			Koziczyn 06-461 Regimin woj. mazowieckie
			5. Przynależność administracyjna
			Województwo: mazowieckie
			Powiat: ciechanowski
			Gmina: Regimin
			6. Formy ochrony
			Brak
			7. Opracowanie karty adresowej (autor, data i podpis)
			Densit Polska Maciej Kulas, Tadeusz Kulas Sp. j. październik 2011 r.

ZAŁĄCZNIK DO KARTY ADRESOWEJ**9/P/1**

1. Miejscowość	Koziczyn	5. Nazwa zabytku (jak w karcie), adres	6. Zawartość załącznika
2. Gmina	Regimin	Dom nr 14 (drewniany)	Lokalizacja obiektu
3. Powiat	ciechanowski	Koziczyn	Opis obiektu
4. Województwo	mazowieckie	06-461 Regimin woj. mazowieckie	

Lokalizacja obiektu:

(9) - według planu sytuacyjnego gminy Regimin.

Opis obiektu:

Budynek drewniany z gankiem wejściowym, niepodpiwniczony, o dachu dwuspadowym pokrytym eternitem falistym, o stolارce okiennej drewnianej. Budynek posiada częściowe orynnowanie.

Stan budynku zadowalający.

Budynek zamieszkały.

Opracowanie załącznika:
(data i podpis)

Densit Polska Maciej Kulas, Tadeusz Kulas Sp. j.
październik 2011 r.

GEZ	KARTA ADRESOWA ZABYTKU NIERUCHOMEGO		3. Miejscowość Koziczyn
1. Nazwa Dom nr 16 (drewniany, ocieplony)		2. Czas powstania Około 1925 r.	
8. Fotografia z opisem wskazującym orientację albo mapa z zaznaczonym stanowiskiem archeologicznym			4. Adres
			Koziczyn 06-461 Regimin woj. mazowieckie
Fot. 1. Elewacja frontowa		Fot. 2. Elewacja boczna	5. Przynależność administracyjna Województwo: mazowieckie Powiat: ciechanowski Gmina: Regimin
			6. Formy ochrony Brak
Fot. 4. Elewacja boczna			7. Opracowanie karty adresowej (autor, data i podpis) Densit Polska Maciej Kulas, Tadeusz Kulas Sp. j. październik 2011 r.

ZAŁĄCZNIK DO KARTY ADRESOWEJ**9/P/2**

1. Miejscowość	Koziczyn	5. Nazwa zabytku (jak w karcie), adres	6. Zawartość załącznika
2. Gmina	Regimin	Dom nr 16 (drewniany, ocieplony)	Lokalizacja obiektu
3. Powiat	ciechanowski	Koziczyn	Opis obiektu
4. Województwo	mazowieckie	06-461 Regimin woj. mazowieckie	

Lokalizacja obiektu:

(9) - według planu sytuacyjnego gminy Regimin.

Opis obiektu:

Budynek drewniany z gankiem wejściowym, ocieplony i otynkowany, niepodpiwniczony, o dachu dwuspadowym pokrytym eternitem falistym, o stolarce okiennej plastikowej zespolonej. Budynek posiada częściowe orynnowanie.

Stan budynku zadowalający.

Budynek zamieszkały.

Opracowanie załącznika:
(data i podpis)

Densit Polska Maciej Kulas, Tadeusz Kulas Sp. j.
październik 2011 r.

GEZ	KARTA ADRESOWA ZABYTKU NIERUCHOMEGO		3. Miejscowość Koziczyn
1. Nazwa Dom nr 36 (drewniany)	2. Czas powstania Około 1935 r.		
8. Fotografia z opisem wskazującym orientację albo mapa z zaznaczonym stanowiskiem archeologicznym			4. Adres Koziczyn 06-461 Regimin woj. mazowieckie
 <p data-bbox="539 1070 763 1091">Fot. 1. Elewacja frontowa</p> <p data-bbox="1021 1070 1245 1091">Fot. 2. Elewacja boczna</p>			5. Przynależność administracyjna Województwo: mazowieckie Powiat: ciechanowski Gmina: Regimin
			6. Formy ochrony Brak
			7. Opracowanie karty adresowej (autor, data i podpis) Densit Polska Maciej Kulas, Tadeusz Kulas Sp. j. październik 2011 r.

ZAŁĄCZNIK DO KARTY ADRESOWEJ**9/P/3**

1. Miejscowość	Koziczyn	5. Nazwa zabytku (jak w karcie), adres Dom nr 36 (drewniany) Koziczyn 06-461 Regimin woj. mazowieckie	6. Zawartość załącznika Lokalizacja obiektu Opis obiektu
2. Gmina	Regimin		
3. Powiat	ciechanowski		
4. Województwo	mazowieckie		

Lokalizacja obiektu:

(9) - według planu sytuacyjnego gminy Regimin.

Opis obiektu:

Budynek drewniany, niepodpiwniczony, o dachu dwuspadowym pokrytym eternitem falistym, o stolارce okiennej drewnianej i orynowaniu pełnym.

Stan budynku zadowalający.

Budynek zamieszkały.

Opracowanie załącznika:
(data i podpis)

Densit Polska Maciej Kulas, Tadeusz Kulas Sp. j.
październik 2011 r.

GEZ	KARTA ADRESOWA ZABYTKU NIERUCHOMEGO		3. Miejscowość Kozicznynek
1. Nazwa Cmentarz przykościelny kościoła p.w. Św. Trójcy		2. Czas powstania Brak	
8. Fotografia z opisem wskazującym orientację albo mapa z zaznaczonym stanowiskiem archeologicznym			4. Adres
			Kozicznynek 06-461 Regimin woj. mazowieckie
			5. Przynależność administracyjna
			Województwo: mazowieckie
			Powiat: ciechanowski
			Gmina: Regimin
			6. Formy ochrony
			Brak
			7. Opracowanie karty adresowej (autor, data i podpis)
			Densit Polska Maciej Kulas, Tadeusz Kulas Sp. j. październik 2011 r.

Fot. 1. Cmentarz przykościelny

Fot. 2. Cmentarz przykościelny

Fot. 3. Cmentarz przykościelny

Fot. 4. Cmentarz przykościelny

Fot. 5. Cmentarz przykościelny

ZAŁĄCZNIK DO KARTY ADRESOWEJ**10/P/1**

1. Miejscowość	Kozicznynek	5. Nazwa zabytku (jak w karcie), adres	6. Zawartość załącznika
2. Gmina	Regimin	Cmentarz przykościelny kościoła p.w. Św. Trójcy	Lokalizacja obiektu Opis obiektu
3. Powiat	ciechanowski	Kozicznynek 06-461 Regimin	
4. Województwo	mazowieckie	woj. mazowieckie	

Lokalizacja obiektu:

(10) - według planu sytuacyjnego gminy Regimin.

Opis obiektu:

Cmentarz przykościelny obszerny, ogrodzony, z dobrze zachowanymi tablicami nagrobkowymi z XIX w.

Opracowanie załącznika:
(data i podpis)

Densit Polska Maciej Kulas, Tadeusz Kulas Sp. j.
październik 2011 r.

GEZ	KARTA ADRESOWA ZABYTKU NIERUCHOMEGO		3. Miejscowość Kozicznynek
1. Nazwa Dom parafialny kościoła p.w. Św. Trójcy (murowany)	2. Czas powstania Około 1935 r.		
8. Fotografia z opisem wskazującym orientację albo mapa z zaznaczonym stanowiskiem archeologicznym			4. Adres
 			Kozicznynek 06-461 Regimin woj. mazowieckie
			5. Przynależność administracyjna Województwo: mazowieckie Powiat: ciechanowski Gmina: Regimin
			6. Formy ochrony Brak
			7. Opracowanie karty adresowej (autor, data i podpis) Densit Polska Maciej Kulas, Tadeusz Kulas Sp. j. październik 2011 r.

Fot. 1. Elewacja frontowa

Fot. 2. Elewacja boczna

Fot. 3. Elewacja boczna

ZAŁĄCZNIK DO KARTY ADRESOWEJ**10/P/2**

1. Miejscowość	Kozicznynek	5. Nazwa zabytku (jak w karcie), adres	6. Zawartość załącznika
2. Gmina	Regimin	Dom parafialny kościoła p.w. Św. Trójcy (murowany)	Lokalizacja obiektu Opis obiektu
3. Powiat	ciechanowski	Kozicznynek 06-461 Regimin	
4. Województwo	mazowieckie	woj. mazowieckie	

Lokalizacja obiektu:

(10) - według planu sytuacyjnego gminy Regimin.

Opis obiektu:

Dom murowany z cegły palonej, z licznymi przybudówkami, o dachu czterospadowym pokrytym blachą, o stolarce okiennej drewnianej i pełnym orynowaniu.

Stan budynku dobry.

Budynek zamieszkały.

Opracowanie załącznika:
(data i podpis)

Densit Polska Maciej Kulas, Tadeusz Kulas Sp. j.
październik 2011 r.

GEZ	KARTA ADRESOWA ZABYTKU NIERUCHOMEGO		3. Miejscowość Lekowo
1. Nazwa Cmentarz przykościelny kościoła parafialnego p.w. św. Stanisława		2. Czas powstania XIX w.	
8. Fotografia z opisem wskazującym orientację albo mapa z zaznaczonym stanowiskiem archeologicznym			4. Adres
			Lekowo 06-461 Regimin woj. mazowieckie
			5. Przynależność administracyjna Województwo: mazowieckie Powiat: ciechanowski Gmina: Regimin
			6. Formy ochrony Brak
			7. Opracowanie karty adresowej (autor, data i podpis) Densit Polska Maciej Kulas, Tadeusz Kulas Sp. j. październik 2011 r.

Fot. 1. Figura na terenie przykościelnym

ZAŁĄCZNIK DO KARTY ADRESOWEJ**11/P/1**

1. Miejscowość	Lekowo	5. Nazwa zabytku (jak w karcie), adres	6. Zawartość załącznika
2. Gmina	Regimin	Cmentarz przykościelny kościoła parafialnego p.w. św. Stanisława Lekowo 06-461 Regimin woj. mazowieckie	Lokalizacja obiektu
3. Powiat	ciechanowski		Opis obiektu
4. Województwo	mazowieckie		

Lokalizacja obiektu:

(11) - według planu sytuacyjnego gminy Regimin.

Opis obiektu:

Cmentarz przykościelny obszerny, ogrodzony, zawierający drewnianą dzwonnice wolnostojącą wyposażoną w 3 dzwony.

Opracowanie załącznika:
(data i podpis)

Densit Polska Maciej Kulas, Tadeusz Kulas Sp. j.
październik 2011 r.

GEZ	KARTA ADRESOWA ZABYTKU NIERUCHOMEGO		3. Miejscowość Lekowo
1. Nazwa Mur ogrodzeniowy z bramami kościoła parafialnego p.w. św. Stanisława		2. Czas powstania Około 1920 r.	
8. Fotografia z opisem wskazującym orientację albo mapa z zaznaczonym stanowiskiem archeologicznym			4. Adres
			Lekowo 06-461 Regimin woj. mazowieckie
			5. Przynależność administracyjna Województwo: mazowieckie Powiat: ciechanowski Gmina: Regimin
			6. Formy ochrony
Brak			7. Opracowanie karty adresowej (autor, data i podpis)
			Densit Polska Maciej Kulas, Tadeusz Kulas Sp. j. październik 2011 r.

Fot. 1. Brama w murze kościelnym

ZAŁĄCZNIK DO KARTY ADRESOWEJ**11/P/2**

1. Miejscowość	Lekowo	5. Nazwa zabytku (jak w karcie), adres Mur ogrodzeniowy z bramami kościoła parafialnego p.w. św. Stanisława Lekowo 06-461 Regimin woj. mazowieckie	6. Zawartość załącznika Lokalizacja obiektu Opis obiektu
2. Gmina	Regimin		
3. Powiat	ciechanowski		
4. Województwo	mazowieckie		

Lokalizacja obiektu:

(11) - według planu sytuacyjnego gminy Regimin.

Opis obiektu:

Mur ogrodzeniowy z cegły palonej na zaprawie cementowo-wapiennej, opasający cmentarz przykościelny, z bramami z każdej strony muru.

Opracowanie załącznika:
(data i podpis)

Densit Polska Maciej Kulas, Tadeusz Kulas Sp. j.
październik 2011 r.

GEZ	KARTA ADRESOWA ZABYTKU NIERUCHOMEGO		3. Miejscowość Lekowo
1. Nazwa Dom parafialny kościoła parafialnego p.w. św. Stanisława (murowany)		2. Czas powstania Około 1925 r.	
8. Fotografia z opisem wskazującym orientację albo mapa z zaznaczonym stanowiskiem archeologicznym			4. Adres Lekowo 06-461 Regimin woj. mazowieckie
		5. Przynależność administracyjna Województwo: mazowieckie Powiat: ciechanowski Gmina: Regimin	
Fot. 1. Elewacja frontowa	Fot. 2. Elewacja boczna	6. Formy ochrony Brak	
			7. Opracowanie karty adresowej (autor, data i podpis) Densit Polska Maciej Kulas, Tadeusz Kulas Sp. j. październik 2011 r.
Fot. 3. Elewacja boczna			

ZAŁĄCZNIK DO KARTY ADRESOWEJ**11/P/3**

1. Miejscowość	Lekowo	5. Nazwa zabytku (jak w karcie), adres Dom parafialny kościoła parafialnego p.w. św. Stanisława (murowany) Lekowo 06-461 Regimin woj. mazowieckie	6. Zawartość załącznika Lokalizacja obiektu Opis obiektu
2. Gmina	Regimin		
3. Powiat	ciechanowski		
4. Województwo	mazowieckie		

Lokalizacja obiektu:

(11) - według planu sytuacyjnego gminy Regimin.

Opis obiektu:

Dom murowany z cegły palonej, podpiwniczony, o dachu dwuspadowym pokrytym papą, o stolarce okiennej drewnianej skrzynkowej częściowo wymienionej na stolarkę plastikową zespoloną. Budynek posiada pełne orywnowanie.

Stan budynku dobry.

Budynek zamieszkały.

Opracowanie załącznika:
(data i podpis)

Densit Polska Maciej Kulas, Tadeusz Kulas Sp. j.
październik 2011 r.

GEZ	KARTA ADRESOWA ZABYTKU NIERUCHOMEGO		3. Miejscowość Lekowo	
1. Nazwa Stajnia w zespole dworskim (murowana)		2. Czas powstania Około 1900 r.		
8. Fotografia z opisem wskazującym orientację albo mapa z zaznaczonym stanowiskiem archeologicznym			4. Adres	
				Lekowo 06-461 Regimin woj. mazowieckie
Fot. 1. Elewacja frontowa		Fot. 2. Elewacja boczna		5. Przynależność administracyjna Województwo: mazowieckie Powiat: ciechanowski Gmina: Regimin
			6. Formy ochrony Brak	
Fot. 3. Elewacja boczna			7. Opracowanie karty adresowej (autor, data i podpis) Densit Polska Maciej Kulas, Tadeusz Kulas Sp. j. październik 2011 r.	

ZAŁĄCZNIK DO KARTY ADRESOWEJ**11/P/4**

1. Miejscowość	Lekowo	5. Nazwa zabytku (jak w karcie), adres Stajnia w zespole dworskim (murowana) Lekowo 06-461 Regimin woj. mazowieckie	6. Zawartość załącznika Lokalizacja obiektu Opis obiektu
2. Gmina	Regimin		
3. Powiat	ciechanowski		
4. Województwo	mazowieckie		

Lokalizacja obiektu:

(11) - według planu sytuacyjnego gminy Regimin.

Opis obiektu:

Budynek murowany z cegły palonej i kamienia, o dachu dwuspadowym pokrytym eternitem falistym, o stolarce okiennej i drzwiowej drewnianej.

Stan budynku dobry.

Opracowanie załącznika:
(data i podpis)

Densit Polska Maciej Kulas, Tadeusz Kulas Sp. j.
październik 2011 r.

GEZ	KARTA ADRESOWA ZABYTKU NIERUCHOMEGO		3. Miejscowość Lekowo
1. Nazwa Dom nr 1 (drewniany)		2. Czas powstania Początek XX w.	
8. Fotografia z opisem wskazującym orientację albo mapa z zaznaczonym stanowiskiem archeologicznym			4. Adres
			
Fot. 1. Elewacja frontowa		Fot. 2. Elewacja tylna	
			
Fot. 3. Elewacja boczna		Fot. 4. Elewacja boczna	
			5. Przynależność administracyjna Województwo: mazowieckie Powiat: ciechanowski Gmina: Regimin
			6. Formy ochrony Brak
			7. Opracowanie karty adresowej (autor, data i podpis) Densit Polska Maciej Kulas, Tadeusz Kulas Sp. j. październik 2011 r.

ZAŁĄCZNIK DO KARTY ADRESOWEJ**11/P/5**

1. Miejscowość	Lekowo	5. Nazwa zabytku (jak w karcie), adres	6. Zawartość załącznika
2. Gmina	Regimin	Dom nr 1 (drewniany)	Lokalizacja obiektu
3. Powiat	ciechanowski	Lekowo	Opis obiektu
4. Województwo	mazowieckie	06-461 Regimin woj. mazowieckie	

Lokalizacja obiektu:

(11) - według planu sytuacyjnego gminy Regimin.

Opis obiektu:

Dom drewniany z gankiem wejściowym, niepodpiwniczony, o dachu dwuspadowym pokrytym eternitem falistym, o stolarce okiennej drewnianej. Budynek posiada częściowe orynnowanie.

Stan budynku zły.

Budynek niezamieszkały.

Opracowanie załącznika:
(data i podpis)

Densit Polska Maciej Kulas, Tadeusz Kulas Sp. j.
październik 2011 r.

GEZ	KARTA ADRESOWA ZABYTKU NIERUCHOMEGO		3. Miejscowość Lekowo
1. Nazwa Dom nr 4 (drewniany)	2. Czas powstania Około 1930 r.		
8. Fotografia z opisem wskazującym orientację albo mapa z zaznaczonym stanowiskiem archeologicznym			4. Adres
<div style="display: flex; justify-content: space-around;"> <div style="text-align: center;">  <p>Fot. 1. Elewacja frontowa</p> </div> <div style="text-align: center;">  <p>Fot. 2. Elewacja boczna</p> </div> </div> <div style="text-align: center; margin-top: 20px;">  <p>Fot. 3. Elewacja boczna</p> </div>			<p>4. Adres</p> <p>Lekowo 06-461 Regimin woj. mazowieckie</p> <hr/> <p>5. Przynależność administracyjna</p> <p>Województwo: mazowieckie</p> <p>Powiat: ciechanowski</p> <p>Gmina: Regimin</p>
			6. Formy ochrony
			<p>7. Opracowanie karty adresowej (autor, data i podpis)</p> <p>Densit Polska Maciej Kulas, Tadeusz Kulas Sp. j. październik 2011 r.</p>

ZAŁĄCZNIK DO KARTY ADRESOWEJ**11/P/6**

1. Miejscowość	Lekowo	5. Nazwa zabytku (jak w karcie), adres	6. Zawartość załącznika
2. Gmina	Regimin	Dom nr 4 (drewniany)	Lokalizacja obiektu
3. Powiat	ciechanowski	Lekowo	Opis obiektu
4. Województwo	mazowieckie	06-461 Regimin woj. mazowieckie	

Lokalizacja obiektu:

(11) - według planu sytuacyjnego gminy Regimin.

Opis obiektu:

Dom drewniany z gankiem wejściowym, niepodpiwniczony, o dachu dwuspadowym pokrytym eternitem falistym, o stolarce okiennej drewnianej. Budynek nie posiada orynnowania.

Stan budynku zły.

Budynek niezamieszkały.

Opracowanie załącznika:
(data i podpis)

Densit Polska Maciej Kulas, Tadeusz Kulas Sp. j.
październik 2011 r.

GEZ	KARTA ADRESOWA ZABYTKU NIERUCHOMEGO		3. Miejscowość Lekowo
1. Nazwa Dom nr 19 (drewniany)	2. Czas powstania Około 1920 r.		
8. Fotografia z opisem wskazującym orientację albo mapa z zaznaczonym stanowiskiem archeologicznym			4. Adres Lekowo 06-461 Regimin woj. mazowieckie
<div style="display: flex; justify-content: space-around;"> <div data-bbox="356 683 875 1074">  </div> <div data-bbox="891 683 1411 1074">  </div> </div>			5. Przynależność administracyjna Województwo: mazowieckie Powiat: ciechanowski Gmina: Regimin
			6. Formy ochrony Brak
			7. Opracowanie karty adresowej (autor, data i podpis) Densit Polska Maciej Kulas, Tadeusz Kulas Sp. j. październik 2011 r.

Fot. 1. Elewacja frontowa

Fot. 2. Elewacja boczna

ZAŁĄCZNIK DO KARTY ADRESOWEJ**11/P/7**

1. Miejscowość	Lekowo	5. Nazwa zabytku (jak w karcie), adres Dom nr 19 (drewniany) Lekowo 06-461 Regimin woj. mazowieckie	6. Zawartość załącznika Lokalizacja obiektu Opis obiektu
2. Gmina	Regimin		
3. Powiat	ciechanowski		
4. Województwo	mazowieckie		

Lokalizacja obiektu:

(11) - według planu sytuacyjnego gminy Regimin.

Opis obiektu:

Dom drewniany, niepodpiwniczony, o dachu dwuspadowym pokrytym eternitem falistym, o stolarce okiennej drewnianej wymienionej na stolarkę okienną plastikową zespoloną. Budynek nie posiada orynowania.

Stan budynku zadowalający.

Budynek niezamieszkały.

Opracowanie załącznika:
(data i podpis)

Densit Polska Maciej Kulas, Tadeusz Kulas Sp. j.
październik 2011 r.

GEZ	KARTA ADRESOWA ZABYTKU NIERUCHOMEGO		3. Miejscowość Lekowo
1. Nazwa Dom nr 58 (drewniany, ocieplony)	2. Czas powstania Około 1920 r.		
8. Fotografia z opisem wskazującym orientację albo mapa z zaznaczonym stanowiskiem archeologicznym			4. Adres Lekowo 06-461 Regimin woj. mazowieckie
			5. Przynależność administracyjna Województwo: mazowieckie Powiat: ciechanowski Gmina: Regimin
			6. Formy ochrony Brak
			7. Opracowanie karty adresowej (autor, data i podpis) Densit Polska Maciej Kulas, Tadeusz Kulas Sp. j. październik 2011 r.

Fot. 1. Elewacja frontowa

Fot. 2. Elewacja boczna

ZAŁĄCZNIK DO KARTY ADRESOWEJ**11/P/8**

1. Miejscowość	Lekowo	5. Nazwa zabytku (jak w karcie), adres	6. Zawartość załącznika
2. Gmina	Regimin	Dom nr 58 (drewniany, ocieplony)	Lokalizacja obiektu
3. Powiat	ciechanowski	Lekowo	Opis obiektu
4. Województwo	mazowieckie	06-461 Regimin woj. mazowieckie	

Lokalizacja obiektu:

(11) - według planu sytuacyjnego gminy Regimin.

Opis obiektu:

Dom drewniany z gankiem wejściowym, ocieplony i otynkowany, niepodpiwniczony, o dachu dwuspadowym pokrytym eternitem falistym, o stolarce okiennej drewnianej wymienionej na stolarkę okienną plastikową zespoloną. Budynek nie posiada orywnowania.

Stan budynku zadowalający.

Budynek niezamieszkały.

Opracowanie załącznika:
(data i podpis)

Densit Polska Maciej Kulas, Tadeusz Kulas Sp. j.
październik 2011 r.

GEZ	KARTA ADRESOWA ZABYTKU NIERUCHOMEGO		3. Miejscowość Lekowo
1. Nazwa Figura przydrożna		2. Czas powstania XVIII w.	
8. Fotografia z opisem wskazującym orientację albo mapa z zaznaczonym stanowiskiem archeologicznym			4. Adres Lekowo 06-461 Regimin woj. mazowieckie
			5. Przynależność administracyjna Województwo: mazowieckie Powiat: ciechanowski Gmina: Regimin
			6. Formy ochrony Brak
			7. Opracowanie karty adresowej (autor, data i podpis) Densit Polska Maciej Kulas, Tadeusz Kulas Sp. j. październik 2011 r.

Fot. 1. Figura przydrożna

ZAŁĄCZNIK DO KARTY ADRESOWEJ**11/P/9**

1. Miejscowość	Lekowo	5. Nazwa zabytku (jak w karcie), adres Figura przydrożna Lekowo 06-461 Regimin woj. mazowieckie	6. Zawartość załącznika Lokalizacja obiektu Opis obiektu
2. Gmina	Regimin		
3. Powiat	ciechanowski		
4. Województwo	mazowieckie		

Lokalizacja obiektu:

(11) - według planu sytuacyjnego gminy Regimin.

Opis obiektu:

Figura z kamienia osadzona w podłożu. Całość otoczona ogrodzeniem z prętów stalowych.

Opracowanie załącznika:
(data i podpis)

Densit Polska Maciej Kulas, Tadeusz Kulas Sp. j.
październik 2011 r.

GEZ	KARTA ADRESOWA ZABYTKU NIERUCHOMEGO		3. Miejscowość
1. Nazwa Dom nr 13 (drewniany)	2. Czas powstania Około 1920 r.	Lipa	
8. Fotografia z opisem wskazującym orientację albo mapa z zaznaczonym stanowiskiem archeologicznym			4. Adres
 			Lipa 06-461 Regimin woj. mazowieckie
<p>Fot. 1. Elewacja frontowa</p> <p>Fot. 2. Elewacja boczna</p>			5. Przynależność administracyjna
			Województwo: mazowieckie Powiat: ciechanowski Gmina: Regimin
<p>Fot. 3. Elewacja boczna</p>			6. Formy ochrony Brak 7. Opracowanie karty adresowej (autor, data i podpis) Densit Polska Maciej Kulas, Tadeusz Kulas Sp. j. październik 2011 r.

ZAŁĄCZNIK DO KARTY ADRESOWEJ**13/P/1**

1. Miejscowość	Lipa	5. Nazwa zabytku (jak w karcie), adres	6. Zawartość załącznika
2. Gmina	Regimin	Dom nr 13 (drewniany)	Lokalizacja obiektu
3. Powiat	ciechanowski	Lipa	Opis obiektu
4. Województwo	mazowieckie	06-461 Regimin woj. mazowieckie	

Lokalizacja obiektu:

(13) - według planu sytuacyjnego gminy Regimin.

Opis obiektu:

Budynek drewniany, niepodpiwniczony, o dachu dwuspadowym pokrytym blachą, o stolarce okiennej drewnianej skrzynkowej. Budynek nie posiada orynnowania.

Stan budynku zadowalający.

Budynek zamieszkały.

Opracowanie załącznika:
(data i podpis)

Densit Polska Maciej Kulas, Tadeusz Kulas Sp. j.
październik 2011 r.

GEZ	KARTA ADRESOWA ZABYTKU NIERUCHOMEGO		3. Miejscowość Lipa
1. Nazwa Dom nr 16 (drewniany)		2. Czas powstania Około 1925 r.	
8. Fotografia z opisem wskazującym orientację albo mapa z zaznaczonym stanowiskiem archeologicznym			4. Adres
			
Fot. 1. Elewacja frontowa		Fot. 2. Elewacja boczna	
			5. Przynależność administracyjna Województwo: mazowieckie Powiat: ciechanowski Gmina: Regimin
Fot. 3. Elewacja boczna			6. Formy ochrony Brak
7. Opracowanie karty adresowej (autor, data i podpis) Densit Polska Maciej Kulas, Tadeusz Kulas Sp. j. październik 2011 r.			

ZAŁĄCZNIK DO KARTY ADRESOWEJ**13/P/2**

1. Miejscowość	Lipa	5. Nazwa zabytku (jak w karcie), adres	6. Zawartość załącznika
2. Gmina	Regimin	Dom nr 16 (drewniany)	Lokalizacja obiektu
3. Powiat	ciechanowski	Lipa	Opis obiektu
4. Województwo	mazowieckie	06-461 Regimin woj. mazowieckie	

Lokalizacja obiektu:

(13) - według planu sytuacyjnego gminy Regimin.

Opis obiektu:

Budynek drewniany, niepodpiwniczony, o dachu dwuspadowym pokrytym blachą, o stolarcze okiennej drewnianej. Budynek nie posiada orywnowania.

Stan budynku zły.

Budynek zamieszkały.

Opracowanie załącznika:
(data i podpis)

Densit Polska Maciej Kulas, Tadeusz Kulas Sp. j.
październik 2011 r.

GEZ	KARTA ADRESOWA ZABYTKU NIERUCHOMEGO		3. Miejscowość Pniewo Czeruchy
1. Nazwa Dom nr 27 (drewniany)		2. Czas powstania Około 1920 r.	
8. Fotografia z opisem wskazującym orientację albo mapa z zaznaczonym stanowiskiem archeologicznym			4. Adres
			
Fot. 1. Elewacja frontowa		Fot. 2. Elewacja boczna	
			Pniewo Czeruchy 06-461 Regimin woj. mazowieckie
Fot. 3. Elewacja boczna			5. Przynależność administracyjna Województwo: mazowieckie Powiat: ciechanowski Gmina: Regimin
			6. Formy ochrony Brak
			7. Opracowanie karty adresowej (autor, data i podpis) Densit Polska Maciej Kulas, Tadeusz Kulas Sp. j. październik 2011 r.

ZAŁĄCZNIK DO KARTY ADRESOWEJ**15/P/1**

1. Miejscowość	Pniewo Czeruchy	5. Nazwa zabytku (jak w karcie), adres	6. Zawartość załącznika
2. Gmina	Regimin	Dom nr 27 (drewniany)	Lokalizacja obiektu
3. Powiat	ciechanowski	Pniewo Czeruchy	Opis obiektu
4. Województwo	mazowieckie	06-461 Regimin woj. mazowieckie	

Lokalizacja obiektu:

(15) - według planu sytuacyjnego gminy Regimin.

Opis obiektu:

Budynek drewniany, niepodpiwniczony, o dachu dwuspadowym pokrytym eternitem, o stolarce okiennej drewnianej skrzynkowej. Budynek nie posiada orynnowania.

Stan budynku zadowalający.

Budynek zamieszkały.

Opracowanie załącznika:
(data i podpis)

Densit Polska Maciej Kulas, Tadeusz Kulas Sp. j.
październik 2011 r.

GEZ	KARTA ADRESOWA ZABYTKU NIERUCHOMEGO		3. Miejscowość Pniewo Czeruchy
1. Nazwa Dom nr 29 (drewniany)		2. Czas powstania Około 1920 r.	
8. Fotografia z opisem wskazującym orientację albo mapa z zaznaczonym stanowiskiem archeologicznym			4. Adres Pniewo Czeruchy 06-461 Regimin woj. mazowieckie
<div style="display: flex; justify-content: space-around;"> <div data-bbox="356 683 875 1074">  </div> <div data-bbox="891 683 1411 1074">  </div> </div>			5. Przynależność administracyjna Województwo: mazowieckie Powiat: ciechanowski Gmina: Regimin
			6. Formy ochrony Brak
			7. Opracowanie karty adresowej (autor, data i podpis) Densit Polska Maciej Kulas, Tadeusz Kulas Sp. j. październik 2011 r.

Fot. 1. Elewacja frontowa

Fot. 2. Elewacja boczna

ZAŁĄCZNIK DO KARTY ADRESOWEJ**15/P/2**

1. Miejscowość	Pniewo Czeruchy	5. Nazwa zabytku (jak w karcie), adres	6. Zawartość załącznika
2. Gmina	Regimin	Dom nr 29 (drewniany)	Lokalizacja obiektu
3. Powiat	ciechanowski	Pniewo Czeruchy	Opis obiektu
4. Województwo	mazowieckie	06-461 Regimin woj. mazowieckie	

Lokalizacja obiektu:

(15) - według planu sytuacyjnego gminy Regimin.

Opis obiektu:

Budynek drewniany, niepodpiwniczony, o dachu dwuspadowym pokrytym blachą, o stolarce okiennej drewnianej skrzynkowej. Budynek nie posiada orynnowania.

Stan budynku zadowalający.

Budynek zamieszkały.

Opracowanie załącznika:
(data i podpis)

Densit Polska Maciej Kulas, Tadeusz Kulas Sp. j.
październik 2011 r.

GEZ	KARTA ADRESOWA ZABYTKU NIERUCHOMEGO		3. Miejscowość
1. Nazwa Budynek Urzędu Gminy (murowany)	2. Czas powstania Około 1930 r.		Regimin
8. Fotografia z opisem wskazującym orientację albo mapa z zaznaczonym stanowiskiem archeologicznym			4. Adres
  			Regimin 06-461 Regimin woj. mazowieckie
  			5. Przynależność administracyjna Województwo: mazowieckie Powiat: ciechanowski Gmina: Regimin
			6. Formy ochrony Brak
			7. Opracowanie karty adresowej (autor, data i podpis) Densit Polska Maciej Kulas, Tadeusz Kulas Sp. j. październik 2011 r.

ZAŁĄCZNIK DO KARTY ADRESOWEJ**17/P/1**

1. Miejscowość	Regimin	5. Nazwa zabytku (jak w karcie), adres	6. Zawartość załącznika
2. Gmina	Regimin	Budynek Urzędu Gminy (murowany)	Lokalizacja obiektu Opis obiektu
3. Powiat	ciechanowski	Regimin	
4. Województwo	mazowieckie	06-461 Regimin woj. mazowieckie	

Lokalizacja obiektu:

(17) - według planu sytuacyjnego gminy Regimin.

Opis obiektu:

Budynek połączony z posterunkiem Policji, murowany, ocieplony i otynkowany, o dachu dwuspadowym z naczółkami pokrytym eternitem, o stolarni okiennej wymienionej na stolarkę plastikową zespoloną. Budynek posiada pełne orynowanie.

Stan budynku dobry.

Budynek zamieszkały.

Opracowanie załącznika:
(data i podpis)

Densit Polska Maciej Kulas, Tadeusz Kulas Sp. j.
październik 2011 r.

GEZ	KARTA ADRESOWA ZABYTKU NIERUCHOMEGO		3. Miejscowość
1. Nazwa Dom nr 20 (drewniany)	2. Czas powstania Około 1925 r.	Regimin	
8. Fotografia z opisem wskazującym orientację albo mapa z zaznaczonym stanowiskiem archeologicznym			4. Adres Regimin 06-461 Regimin woj. mazowieckie
<div style="display: flex; justify-content: space-around;"> <div style="text-align: center;">  <p>Fot. 1. Elewacja frontowa</p> </div> <div style="text-align: center;">  <p>Fot. 2. Elewacja boczna</p> </div> </div> <div style="text-align: center; margin-top: 20px;">  <p>Fot. 3. Elewacja boczna</p> </div>			5. Przynależność administracyjna Województwo: mazowieckie Powiat: ciechanowski Gmina: Regimin
			6. Formy ochrony Brak
			7. Opracowanie karty adresowej (autor, data i podpis) Densit Polska Maciej Kulas, Tadeusz Kulas Sp. j. październik 2011 r.

ZAŁĄCZNIK DO KARTY ADRESOWEJ**17/P/2**

1. Miejscowość	Regimin	5. Nazwa zabytku (jak w karcie), adres	6. Zawartość załącznika
2. Gmina	Regimin	Dom nr 20 (drewniany)	Lokalizacja obiektu
3. Powiat	ciechanowski	Regimin	Opis obiektu
4. Województwo	mazowieckie	06-461 Regimin woj. mazowieckie	

Lokalizacja obiektu:

(17) - według planu sytuacyjnego gminy Regimin.

Opis obiektu:

Budynek drewniany z gankiem wejściowym, niepodpiwniczony, o dachu dwuspadowym pokrytym eternitem falistym, o stolارce okiennej drewnianej. Budynek nie posiada orynnowania.

Stan budynku zadowalający.

Budynek zamieszkały.

Opracowanie załącznika:
(data i podpis)

Densit Polska Maciej Kulas, Tadeusz Kulas Sp. j.
październik 2011 r.

GEZ	KARTA ADRESOWA ZABYTKU NIERUCHOMEGO		3. Miejscowość
1. Nazwa Dom nr 40 (murowany)	2. Czas powstania Około 1925 r.	Regimin	
8. Fotografia z opisem wskazującym orientację albo mapa z zaznaczonym stanowiskiem archeologicznym			4. Adres
 			Regimin 06-461 Regimin woj. mazowieckie
			5. Przynależność administracyjna Województwo: mazowieckie Powiat: ciechanowski Gmina: Regimin
			6. Formy ochrony Brak
			7. Opracowanie karty adresowej (autor, data i podpis) Densit Polska Maciej Kulas, Tadeusz Kulas Sp. j. październik 2011 r.

Fot. 1. Elewacja frontowa

Fot. 2. Elewacja boczna

Fot. 3. Elewacja boczna

ZAŁĄCZNIK DO KARTY ADRESOWEJ**17/P/4**

1. Miejscowość	Regimin	5. Nazwa zabytku (jak w karcie), adres Dom nr 40 (murowany) Regimin 06-461 Regimin woj. mazowieckie	6. Zawartość załącznika Lokalizacja obiektu Opis obiektu
2. Gmina	Regimin		
3. Powiat	ciechanowski		
4. Województwo	mazowieckie		

Lokalizacja obiektu:

(17) - według planu sytuacyjnego gminy Regimin.

Opis obiektu:

Budynek murowany, niepodpiwniczony, o dachu dwuspadowym pokrytym eternitem falistym, o stolارce okiennej plastikowej zespolonej, o pełnym orynowaniu.

Stan budynku dobry.

Budynek zamieszkały.

Opracowanie załącznika:
(data i podpis)

Densit Polska Maciej Kulas, Tadeusz Kulas Sp. j.
październik 2011 r.

GEZ	KARTA ADRESOWA ZABYTKU NIERUCHOMEGO		3. Miejscowość
1. Nazwa Dom nr 41 (drewniany, ocieplony)	2. Czas powstania Około 1925 r.	Regimin	
8. Fotografia z opisem wskazującym orientację albo mapa z zaznaczonym stanowiskiem archeologicznym			4. Adres
			
Fot. 1. Elewacja frontowa		Fot. 2. Elewacja frontowa	
			5. Przynależność administracyjna Województwo: mazowieckie Powiat: ciechanowski Gmina: Regimin
Fot. 3. Elewacja boczna			6. Formy ochrony Brak
			7. Opracowanie karty adresowej (autor, data i podpis)
			Densit Polska Maciej Kulas, Tadeusz Kulas Sp. j.
			październik 2011 r.

ZAŁĄCZNIK DO KARTY ADRESOWEJ**17/P/5**

1. Miejscowość	Regimin	5. Nazwa zabytku (jak w karcie), adres Dom nr 41 (drewniany, ocieplony) Regimin 06-461 Regimin woj. mazowieckie	6. Zawartość załącznika Lokalizacja obiektu Opis obiektu
2. Gmina	Regimin		
3. Powiat	ciechanowski		
4. Województwo	mazowieckie		

Lokalizacja obiektu:

(17) - według planu sytuacyjnego gminy Regimin.

Opis obiektu:

Budynek drewniany z gankiem wejściowym, niepodpiwniczony, ocieplony i otynkowany, o dachu dwuspadowym pokrytym eternitem falistym, o stolarce plastikowej zespolonej, o pełnym orynowaniu.

Stan budynku dobry.

Budynek zamieszkały.

Opracowanie załącznika:
(data i podpis)

Densit Polska Maciej Kulas, Tadeusz Kulas Sp. j.
październik 2011 r.

GEZ	KARTA ADRESOWA ZABYTKU NIERUCHOMEGO		3. Miejscowość Regimin	
1. Nazwa Dom nr 50 (murowany)		2. Czas powstania Około 1930 r.		
8. Fotografia z opisem wskazującym orientację albo mapa z zaznaczonym stanowiskiem archeologicznym			4. Adres	
				Regimin 06-461 Regimin woj. mazowieckie
Fot. 1. Elewacja frontowa		Fot. 2. Elewacja tylna		5. Przynależność administracyjna Województwo: mazowieckie Powiat: ciechanowski Gmina: Regimin
				6. Formy ochrony Brak
Fot. 3. Elewacja boczna		Fot. 4. Elewacja boczna		7. Opracowanie karty adresowej (autor, data i podpis) Densit Polska Maciej Kulas, Tadeusz Kulas Sp. j. październik 2011 r.

ZAŁĄCZNIK DO KARTY ADRESOWEJ**17/P/6**

1. Miejscowość	Regimin	5. Nazwa zabytku (jak w karcie), adres Dom nr 50 (murowany) Regimin 06-461 Regimin woj. mazowieckie	6. Zawartość załącznika Lokalizacja obiektu Opis obiektu
2. Gmina	Regimin		
3. Powiat	ciechanowski		
4. Województwo	mazowieckie		

Lokalizacja obiektu:

(17) - według planu sytuacyjnego gminy Regimin.

Opis obiektu:

Budynek murowany, niepodpiwniczony, o dachu dwuspadowym pokrytym eternitem falistym, o stolارce okiennej plastikowej zespolonej, o pełnym orynowaniu.

Stan budynku dobry.

Budynek zamieszkały.

Opracowanie załącznika:
(data i podpis)

Densit Polska Maciej Kulas, Tadeusz Kulas Sp. j.
październik 2011 r.

GEZ	KARTA ADRESOWA ZABYTKU NIERUCHOMEGO		3. Miejscowość
1. Nazwa Dom nr 56 (drewniany)	2. Czas powstania Około 1930 r.	Regimin	
8. Fotografia z opisem wskazującym orientację albo mapa z zaznaczonym stanowiskiem archeologicznym			4. Adres
		Regimin 06-461 Regimin woj. mazowieckie	
Fot. 1. Elewacja frontowa	Fot. 2. Elewacja tylna	5. Przynależność administracyjna Województwo: mazowieckie Powiat: ciechanowski Gmina: Regimin	
		6. Formy ochrony Brak	
Fot. 3. Elewacja boczna	Fot. 4. Elewacja boczna	7. Opracowanie karty adresowej (autor, data i podpis) Densit Polska Maciej Kulas, Tadeusz Kulas Sp. j. październik 2011 r.	

ZAŁĄCZNIK DO KARTY ADRESOWEJ**17/P/7**

1. Miejscowość	Regimin	5. Nazwa zabytku (jak w karcie), adres Dom nr 56 (drewniany) Regimin 06-461 Regimin woj. mazowieckie	6. Zawartość załącznika Lokalizacja obiektu Opis obiektu
2. Gmina	Regimin		
3. Powiat	ciechanowski		
4. Województwo	mazowieckie		

Lokalizacja obiektu:

(17) - według planu sytuacyjnego gminy Regimin.

Opis obiektu:

Budynek drewniany z gankiem wejściowym, niepodpiwniczony, o dachu dwuspadowym pokrytym blachą, o stolarce drewnianej skrzynkowej. Budynek nie posiada orynnowania.

Stan budynku zadowalający.

Budynek niezamieszkały.

Opracowanie załącznika:
(data i podpis)

Densit Polska Maciej Kulas, Tadeusz Kulas Sp. j.
październik 2011 r.

GEZ	KARTA ADRESOWA ZABYTKU NIERUCHOMEGO		3. Miejscowość Szulmierz
1. Nazwa Dom nr 14 (drewniany)		2. Czas powstania Około 1930 r.	
8. Fotografia z opisem wskazującym orientację albo mapa z zaznaczonym stanowiskiem archeologicznym			4. Adres Szulmierz 06-461 Regimin woj. mazowieckie
 <p data-bbox="770 1214 994 1235">Fot. 1. Elewacja frontowa</p>			5. Przynależność administracyjna Województwo: mazowieckie Powiat: ciechanowski Gmina: Regimin
			6. Formy ochrony Brak
			7. Opracowanie karty adresowej (autor, data i podpis) Densit Polska Maciej Kulas, Tadeusz Kulas Sp. j. październik 2011 r.

ZAŁĄCZNIK DO KARTY ADRESOWEJ**18/P/1**

1. Miejscowość	Szulmierz	5. Nazwa zabytku (jak w karcie), adres	6. Zawartość załącznika
2. Gmina	Regimin	Dom nr 14 (drewniany)	Lokalizacja obiektu
3. Powiat	ciechanowski	Szulmierz	Opis obiektu
4. Województwo	mazowieckie	06-461 Regimin woj. mazowieckie	

Lokalizacja obiektu:

(18) - według planu sytuacyjnego gminy Regimin.

Opis obiektu:

Budynek drewniany, niepodpiwniczony, częściowo wyremontowany (ściana murowana w środku), o dachu dwuspadowym pokrytym eternitem falistym, o stolarcze okiennej drewnianej. Budynek nie posiada orynnowania.

Stan budynku zadowalający.

Budynek zamieszkały.

Opracowanie załącznika:
(data i podpis)

Densit Polska Maciej Kulas, Tadeusz Kulas Sp. j.
październik 2011 r.

GEZ	KARTA ADRESOWA ZABYTKU NIERUCHOMEGO		3. Miejscowość Szulmierz
1. Nazwa Dom nr 17 (drewniany)		2. Czas powstania 1925 r.	
8. Fotografia z opisem wskazującym orientację albo mapa z zaznaczonym stanowiskiem archeologicznym			4. Adres
			
Fot. 1. Elewacja frontowa		Fot. 2. Elewacja boczna	
			5. Przynależność administracyjna
Fot. 3. Elewacja boczna			Województwo: mazowieckie
Powiat: ciechanowski			Gmina: Regimin
6. Formy ochrony			Brak
7. Opracowanie karty adresowej (autor, data i podpis)			Densit Polska Maciej Kulas, Tadeusz Kulas Sp. j. październik 2011 r.

ZAŁĄCZNIK DO KARTY ADRESOWEJ**18/P/2**

1. Miejscowość	Szulmierz	5. Nazwa zabytku (jak w karcie), adres	6. Zawartość załącznika
2. Gmina	Regimin	Dom nr 17 (drewniany)	Lokalizacja obiektu
3. Powiat	ciechanowski	Szulmierz	Opis obiektu
4. Województwo	mazowieckie	06-461 Regimin woj. mazowieckie	

Lokalizacja obiektu:

(18) - według planu sytuacyjnego gminy Regimin.

Opis obiektu:

Budynek drewniany, niepodpiwniczony, o dachu dwuspadowym pokrytym blachą, o stolarce okiennej drewnianej. Budynek posiada pełne orynowanie.

Stan budynku dobry.

Budynek zamieszkały.

Opracowanie załącznika:
(data i podpis)

Densit Polska Maciej Kulas, Tadeusz Kulas Sp. j.
październik 2011 r.

GEZ	KARTA ADRESOWA ZABYTKU NIERUCHOMEGO		3. Miejscowość Szulmierz
1. Nazwa Dom nr 18 (drewniany)		2. Czas powstania 1925 r.	
8. Fotografia z opisem wskazującym orientację albo mapa z zaznaczonym stanowiskiem archeologicznym			4. Adres
			
Fot. 1. Elewacja frontowa		Fot. 2. Elewacja boczna	
			Szulmierz 06-461 Regimin woj. mazowieckie
Fot. 3. Elewacja boczna			5. Przynależność administracyjna Województwo: mazowieckie Powiat: ciechanowski Gmina: Regimin
6. Formy ochrony Brak			7. Opracowanie karty adresowej (autor, data i podpis) Densit Polska Maciej Kulas, Tadeusz Kulas Sp. j. październik 2011 r.

ZAŁĄCZNIK DO KARTY ADRESOWEJ**18/P/3**

1. Miejscowość	Szulmierz	5. Nazwa zabytku (jak w karcie), adres Dom nr 18 (drewniany) Szulmierz 06-461 Regimin woj. mazowieckie	6. Zawartość załącznika Lokalizacja obiektu Opis obiektu
2. Gmina	Regimin		
3. Powiat	ciechanowski		
4. Województwo	mazowieckie		

Lokalizacja obiektu:

(18) - według planu sytuacyjnego gminy Regimin.

Opis obiektu:

Budynek drewniany, niepodpiwniczony, o dachu dwuspadowym pokrytym blachą, o stolarce okiennej drewnianej. Budynek posiada pełne orynowanie.

Stan budynku dobry.

Budynek zamieszkały.

Opracowanie załącznika:
(data i podpis)

Densit Polska Maciej Kulas, Tadeusz Kulas Sp. j.
październik 2011 r.

GEZ	KARTA ADRESOWA ZABYTKU NIERUCHOMEGO		3. Miejscowość Szulmierz	
1. Nazwa Dom nr 33 (drewniany, ocieplony)		2. Czas powstania Początek XX w.		
8. Fotografia z opisem wskazującym orientację albo mapa z zaznaczonym stanowiskiem archeologicznym			4. Adres	
				Szulmierz 06-461 Regimin woj. mazowieckie
Fot. 1. Elewacja frontowa		Fot. 2. Elewacja boczna		5. Przynależność administracyjna Województwo: mazowieckie Powiat: ciechanowski Gmina: Regimin
			6. Formy ochrony Brak	
Fot. 3. Elewacja boczna			7. Opracowanie karty adresowej (autor, data i podpis) Densit Polska Maciej Kulas, Tadeusz Kulas Sp. j. październik 2011 r.	

ZAŁĄCZNIK DO KARTY ADRESOWEJ**18/P/4**

1. Miejscowość	Szulmierz	5. Nazwa zabytku (jak w karcie), adres	6. Zawartość załącznika
2. Gmina	Regimin	Dom nr 33 (drewniany, ocieplony)	Lokalizacja obiektu
3. Powiat	ciechanowski	Szulmierz	Opis obiektu
4. Województwo	mazowieckie	06-461 Regimin woj. mazowieckie	

Lokalizacja obiektu:

(18) - według planu sytuacyjnego gminy Regimin.

Opis obiektu:

Budynek drewniany, ocieplony i otynkowany, o dachu dwuspadowym pokrytym blachą, o stolarcze okiennej drewnianej. Budynek posiada pełne orynowanie.

Stan budynku dobry.

Budynek zamieszkały.

Opracowanie załącznika:
(data i podpis)

Densit Polska Maciej Kulas, Tadeusz Kulas Sp. j.
październik 2011 r.

GEZ	KARTA ADRESOWA ZABYTKU NIERUCHOMEGO		3. Miejscowość Szulmierz	
1. Nazwa Dom nr 37 (drewniany, ocieplony)		2. Czas powstania Około 1925 r.		
8. Fotografia z opisem wskazującym orientację albo mapa z zaznaczonym stanowiskiem archeologicznym			4. Adres	
				Szulmierz 06-461 Regimin woj. mazowieckie
Fot. 1. Elewacja frontowa		Fot. 2. Elewacja boczna		5. Przynależność administracyjna Województwo: mazowieckie Powiat: ciechanowski Gmina: Regimin
			6. Formy ochrony Brak	
Fot. 3. Elewacja boczna			7. Opracowanie karty adresowej (autor, data i podpis) Densit Polska Maciej Kulas, Tadeusz Kulas Sp. j. październik 2011 r.	

ZAŁĄCZNIK DO KARTY ADRESOWEJ**18/P/5**

1. Miejscowość	Szulmierz	5. Nazwa zabytku (jak w karcie), adres	6. Zawartość załącznika
2. Gmina	Regimin	Dom nr 37 (drewniany, ocieplony)	Lokalizacja obiektu
3. Powiat	ciechanowski	Szulmierz	Opis obiektu
4. Województwo	mazowieckie	06-461 Regimin woj. mazowieckie	

Lokalizacja obiektu:

(18) - według planu sytuacyjnego gminy Regimin.

Opis obiektu:

Budynek drewniany, niepodpiwniczony, ocieplony i otynkowany, o dachu dwuspadowym pokrytym blachą, o stolarce okiennej wymienionej na stolarkę plastikową zespoloną. Budynek nie posiada orynnowania.

Stan budynku dobry.

Budynek zamieszkały.

Opracowanie załącznika:
(data i podpis)

Densit Polska Maciej Kulas, Tadeusz Kulas Sp. j.
październik 2011 r.

GEZ	KARTA ADRESOWA ZABYTKU NIERUCHOMEGO		3. Miejscowość Targonie
1. Nazwa Dom nr 31 (murowany z przybudówką)		2. Czas powstania 1930 r.	
8. Fotografia z opisem wskazującym orientację albo mapa z zaznaczonym stanowiskiem archeologicznym			4. Adres Targonie 06-461 Regimin woj. mazowieckie
<div style="display: flex; justify-content: space-around;"> <div data-bbox="360 683 880 1074">  </div> <div data-bbox="889 683 1408 1074">  </div> </div>			5. Przynależność administracyjna Województwo: mazowieckie Powiat: ciechanowski Gmina: Regimin
			6. Formy ochrony Brak
			7. Opracowanie karty adresowej (autor, data i podpis) Densit Polska Maciej Kulas, Tadeusz Kulas Sp. j. październik 2011 r.

Fot. 1. Elewacja frontowa

Fot. 2. Elewacja boczna

ZAŁĄCZNIK DO KARTY ADRESOWEJ**19/P/1**

1. Miejscowość	Targonie	5. Nazwa zabytku (jak w karcie), adres	6. Zawartość załącznika
2. Gmina	Regimin	Dom nr 31 (murowany z przybudówką)	Lokalizacja obiektu Opis obiektu
3. Powiat	ciechanowski	Targonie 06-461 Regimin	
4. Województwo	mazowieckie	woj. mazowieckie	

Lokalizacja obiektu:

(19) - według planu sytuacyjnego gminy Regimin.

Opis obiektu:

Budynek murowany z późniejszą przybudówką, niepodpiwniczony, o dachu dwuspadowym pokrytym blachą, o stolarce okiennej drewnianej. Budynek posiada niepełne orynnowanie.

Stan budynku dobry.

Budynek zamieszkały.

Opracowanie załącznika:
(data i podpis)

Densit Polska Maciej Kulas, Tadeusz Kulas Sp. j.
październik 2011 r.

GEZ	KARTA ADRESOWA ZABYTKU NIERUCHOMEGO		3. Miejscowość Targonie
1. Nazwa Dom nr 33 (drewniany)		2. Czas powstania 1930 r.	
8. Fotografia z opisem wskazującym orientację albo mapa z zaznaczonym stanowiskiem archeologicznym			4. Adres
			
Fot. 1. Elewacja frontowa		Fot. 2. Elewacja boczna	
			
Fot. 3. Elewacja tylna		Fot. 4. Elewacja boczna	
Targonie 06-461 Regimin woj. mazowieckie			5. Przynależność administracyjna
Województwo: mazowieckie			Powiat: ciechanowski
Gmina: Regimin			6. Formy ochrony
Brak			7. Opracowanie karty adresowej (autor, data i podpis)
Densit Polska Maciej Kulas, Tadeusz Kulas Sp. j. październik 2011 r.			

ZAŁĄCZNIK DO KARTY ADRESOWEJ**19/P/2**

1. Miejscowość	Targonie	5. Nazwa zabytku (jak w karcie), adres	6. Zawartość załącznika
2. Gmina	Regimin	Dom nr 33 (drewniany)	Lokalizacja obiektu
3. Powiat	ciechanowski	Targonie	Opis obiektu
4. Województwo	mazowieckie	06-461 Regimin woj. mazowieckie	

Lokalizacja obiektu:

(19) - według planu sytuacyjnego gminy Regimin.

Opis obiektu:

Budynek drewniany, niepodpiwniczony, o dachu dwuspadowym pokrytym eternitem falistym, o stolارce okiennej drewnianej. Budynek posiada pełne orynowanie.

Stan budynku zadowalający.

Budynek zamieszkały.

Opracowanie załącznika:
(data i podpis)

Densit Polska Maciej Kulas, Tadeusz Kulas Sp. j.
październik 2011 r.

GEZ	KARTA ADRESOWA ZABYTKU NIERUCHOMEGO		3. Miejscowość Zeńbok
1. Nazwa Cmentarz przykościelny kościoła parafialnego p.w. św. Bartłomieja	2. Czas powstania Brak		
8. Fotografia z opisem wskazującym orientację albo mapa z zaznaczonym stanowiskiem archeologicznym			4. Adres
 <p>Fot. 1. Cmentarz przykościelny</p>  <p>Fot. 2. Cmentarz przykościelny</p>			Zeńbok 06-461 Regimin woj. mazowieckie
 <p>Fot. 3. Cmentarz przykościelny</p>  <p>Fot. 4. Cmentarz przykościelny</p>			5. Przynależność administracyjna Województwo: mazowieckie Powiat: ciechanowski Gmina: Regimin
			6. Formy ochrony Brak
			7. Opracowanie karty adresowej (autor, data i podpis) Densit Polska Maciej Kulas, Tadeusz Kulas Sp. j. październik 2011 r.

ZAŁĄCZNIK DO KARTY ADRESOWEJ**20/P/1**

1. Miejscowość	Zeńbok	5. Nazwa zabytku (jak w karcie), adres	6. Zawartość załącznika
2. Gmina	Regimin	Cmentarz przykościelny kościoła parafialnego p.w. św. Bartłomieja Zeńbok 06-461 Regimin woj. mazowieckie	Lokalizacja obiektu
3. Powiat	ciechanowski		Opis obiektu
4. Województwo	mazowieckie		

Lokalizacja obiektu:

(20) - według planu sytuacyjnego gminy Regimin.

Opis obiektu:

Cmentarz przykościelny obszerny, ogrodzony, zawierający drewnianą dzwonnice wyposażoną w 2 dzwony.

Opracowanie załącznika:
(data i podpis)

Densit Polska Maciej Kulas, Tadeusz Kulas Sp. j.
październik 2011 r.

GEZ	KARTA ADRESOWA ZABYTKU NIERUCHOMEGO		3. Miejscowość Zeńbok
1. Nazwa Plebania kościoła parafialnego p.w. św. Bartłomieja (murowana)		2. Czas powstania Około 1925 r.	
8. Fotografia z opisem wskazującym orientację albo mapa z zaznaczonym stanowiskiem archeologicznym			4. Adres Zeńbok 06-461 Regimin woj. mazowieckie
<div style="display: flex; justify-content: space-around;"> <div data-bbox="356 679 875 1070">  </div> <div data-bbox="891 679 1411 1070">  </div> </div>			5. Przynależność administracyjna Województwo: mazowieckie Powiat: ciechanowski Gmina: Regimin
			6. Formy ochrony Brak
			7. Opracowanie karty adresowej (autor, data i podpis) Densit Polska Maciej Kulas, Tadeusz Kulas Sp. j. październik 2011 r.

Fot. 1. Elewacja frontowa

Fot. 2. Elewacja boczna

ZAŁĄCZNIK DO KARTY ADRESOWEJ**20/P/2**

1. Miejscowość	Zeńbok	5. Nazwa zabytku (jak w karcie), adres Plebania kościoła parafialnego p.w. św. Bartłomieja (murowana) Zeńbok 06-461 Regimin woj. mazowieckie	6. Zawartość załącznika
2. Gmina	Regimin		Lokalizacja obiektu
3. Powiat	ciechanowski		Opis obiektu
4. Województwo	mazowieckie		

Lokalizacja obiektu:

(20) - według planu sytuacyjnego gminy Regimin.

Opis obiektu:

Plebania murowana z cegły palonej, podpiwniczona, o dachu dwuspadowym pokrytym blachą, o stolarce okiennej częściowo wymienionej na stolarkę plastikową zespoloną. Budynek posiada pełne orynowanie.

Stan budynku dobry.

Budynek zamieszkały.

Opracowanie załącznika:
(data i podpis)

Densit Polska Maciej Kulas, Tadeusz Kulas Sp. j.
październik 2011 r.

GEZ	KARTA ADRESOWA ZABYTKU NIERUCHOMEGO		3. Miejscowość Zeńbok
1. Nazwa Dom nr 15 (drewniany)	2. Czas powstania Około 1925 r.		
8. Fotografia z opisem wskazującym orientację albo mapa z zaznaczonym stanowiskiem archeologicznym			4. Adres
		Zeńbok 06-461 Regimin woj. mazowieckie	
Fot. 1. Elewacja frontowa	Fot. 2. Elewacja tylna	5. Przynależność administracyjna Województwo: mazowieckie Powiat: ciechanowski Gmina: Regimin	
		6. Formy ochrony Brak	
Fot. 3. Elewacja boczna	Fot. 4. Elewacja boczna	7. Opracowanie karty adresowej (autor, data i podpis) Densit Polska Maciej Kulas, Tadeusz Kulas Sp. j. październik 2011 r.	

ZAŁĄCZNIK DO KARTY ADRESOWEJ**20/P/3**

1. Miejscowość	Zeńbok	5. Nazwa zabytku (jak w karcie), adres	6. Zawartość załącznika
2. Gmina	Regimin	Dom nr 15 (drewniany)	Lokalizacja obiektu
3. Powiat	ciechanowski	Zeńbok	Opis obiektu
4. Województwo	mazowieckie	06-461 Regimin woj. mazowieckie	

Lokalizacja obiektu:

(20) - według planu sytuacyjnego gminy Regimin.

Opis obiektu:

Budynek drewniany z gankiem wejściowym, niepodpiwniczony, o dachu dwuspadowym pokrytym eternitem falistym, o stolarcie okiennej drewnianej. Budynek posiada pełne orynowanie.

Stan budynku dobry.

Budynek zamieszkały.

Opracowanie załącznika:
(data i podpis)

Densit Polska Maciej Kulas, Tadeusz Kulas Sp. j.
październik 2011 r.

GEZ	KARTA ADRESOWA ZABYTKU NIERUCHOMEGO		3. Miejscowość Zeńbok
1. Nazwa Dom nr 17 (drewniany)	2. Czas powstania Około 1925 r.		
8. Fotografia z opisem wskazującym orientację albo mapa z zaznaczonym stanowiskiem archeologicznym			4. Adres
 <p data-bbox="555 911 779 932">Fot. 1. Elewacja frontowa</p>  <p data-bbox="1021 911 1205 932">Fot. 2. Elewacja tylna</p>			<p data-bbox="1559 533 1778 632">Zeńbok 06-461 Regimin woj. mazowieckie</p> <hr/> <p data-bbox="1559 699 1854 719">5. Przynależność administracyjna</p> <p data-bbox="1559 756 1854 777">Województwo: mazowieckie</p> <p data-bbox="1559 820 1794 841">Powiat: ciechanowski</p> <p data-bbox="1559 884 1727 904">Gmina: Regimin</p>
 <p data-bbox="555 1329 757 1350">Fot. 3. Elewacja boczna</p>  <p data-bbox="1010 1329 1211 1350">Fot. 4. Elewacja boczna</p>			<p data-bbox="1559 951 1720 971">6. Formy ochrony</p> <p data-bbox="1559 1015 1621 1035">Brak</p> <hr/> <p data-bbox="1559 1190 1951 1238">7. Opracowanie karty adresowej (autor, data i podpis)</p> <p data-bbox="1559 1270 1991 1370">Densit Polska Maciej Kulas, Tadeusz Kulas Sp. j. październik 2011 r.</p>

ZAŁĄCZNIK DO KARTY ADRESOWEJ**20/P/4**

1. Miejscowość	Zeńbok	5. Nazwa zabytku (jak w karcie), adres Dom nr 17 (drewniany) Zeńbok 06-461 Regimin woj. mazowieckie	6. Zawartość załącznika Lokalizacja obiektu Opis obiektu
2. Gmina	Regimin		
3. Powiat	ciechanowski		
4. Województwo	mazowieckie		

Lokalizacja obiektu:

(20) - według planu sytuacyjnego gminy Regimin.

Opis obiektu:

Budynek drewniany z gankiem wejściowym, niepodpiwniczony, o dachu dwuspadowym pokrytym eternitem falistym, o stolarcie okiennej drewniane. Budynek posiada pełne orynowanie.

Stan budynku dobry.

Budynek zamieszkały.

Opracowanie załącznika:
(data i podpis)

Densit Polska Maciej Kulas, Tadeusz Kulas Sp. j.
październik 2011 r.

GEZ	KARTA ADRESOWA ZABYTKU NIERUCHOMEGO		3. Miejscowość Zeńbok
1. Nazwa Dom nr 23 (drewniany, ocieplony)		2. Czas powstania Około 1920 r.	
8. Fotografia z opisem wskazującym orientację albo mapa z zaznaczonym stanowiskiem archeologicznym			4. Adres
			Zeńbok 06-461 Regimin woj. mazowieckie
Fot. 1. Elewacja frontowa		Fot. 2. Elewacja frontowa	
			5. Przynależność administracyjna Województwo: mazowieckie Powiat: ciechanowski Gmina: Regimin
Fot. 3. Elewacja boczna			6. Formy ochrony Brak
			7. Opracowanie karty adresowej (autor, data i podpis) Densit Polska Maciej Kulas, Tadeusz Kulas Sp. j. październik 2011 r.

ZAŁĄCZNIK DO KARTY ADRESOWEJ**20/P/5**

1. Miejscowość	Zeńbok	5. Nazwa zabytku (jak w karcie), adres	6. Zawartość załącznika
2. Gmina	Regimin	Dom nr 23 (drewniany, ocieplony)	Lokalizacja obiektu
3. Powiat	ciechanowski	Zeńbok	Opis obiektu
4. Województwo	mazowieckie	06-461 Regimin woj. mazowieckie	

Lokalizacja obiektu:

(20) - według planu sytuacyjnego gminy Regimin.

Opis obiektu:

Budynek drewniany, niepodpiwniczony, ocieplony i otynkowany, o dachu dwuspadowym pokrytym blachą, o stolarcze okiennej plastikowej zespolonej. Budynek nie posiada orynnowania.

Stan budynku dobry.

Budynek zamieszkały.

Opracowanie załącznika:
(data i podpis)

Densit Polska Maciej Kulas, Tadeusz Kulas Sp. j.
październik 2011 r.

GEZ	KARTA ADRESOWA ZABYTKU NIERUCHOMEGO		3. Miejscowość Zeńbok
1. Nazwa Dom nr 25 (drewniany z murowaną przybudówką)	2. Czas powstania Okolo 1925 r.		
8. Fotografia z opisem wskazującym orientację albo mapa z zaznaczonym stanowiskiem archeologicznym			4. Adres
 <p data-bbox="546 911 770 932">Fot. 1. Elewacja frontowa</p>  <p data-bbox="1032 911 1218 932">Fot. 2. Elewacja tylna</p>			Zeńbok 06-461 Regimin woj. mazowieckie
 <p data-bbox="546 1331 748 1351">Fot. 3. Elewacja boczna</p>  <p data-bbox="1016 1331 1218 1351">Fot. 4. Elewacja boczna</p>			5. Przynależność administracyjna Województwo: mazowieckie Powiat: ciechanowski Gmina: Regimin
			6. Formy ochrony Brak
			7. Opracowanie karty adresowej (autor, data i podpis) Densit Polska Maciej Kulas, Tadeusz Kulas Sp. j. październik 2011 r.

ZAŁĄCZNIK DO KARTY ADRESOWEJ**20/P/6**

1. Miejscowość	Zerńbok	5. Nazwa zabytku (jak w karcie), adres Dom nr 25 (drewniany z murowaną przybudówką) Zerńbok 06-461 Regimin woj. mazowieckie	6. Zawartość załącznika Lokalizacja obiektu Opis obiektu
2. Gmina	Regimin		
3. Powiat	ciechanowski		
4. Województwo	mazowieckie		

Lokalizacja obiektu:

(20) - według planu sytuacyjnego gminy Regimin.

Opis obiektu:

Budynek drewniany z murowanym gankiem wejściowym, niepodpiwniczony, o dachu dwuspadowym pokrytym blachą, o stolarce okiennej plastikowej zespolonej. Budynek posiada niepełne orynowanie.

Stan budynku zadowalający.

Budynek zamieszkały.

Opracowanie załącznika:
(data i podpis)

Densit Polska Maciej Kulas, Tadeusz Kulas Sp. j.
październik 2011 r.

GEZ	KARTA ADRESOWA ZABYTKU NIERUCHOMEGO		3. Miejscowość Zeńbok
1. Nazwa Dom nr 27 (drewniany)		2. Czas powstania Około 1925 r.	
8. Fotografia z opisem wskazującym orientację albo mapa z zaznaczonym stanowiskiem archeologicznym			4. Adres
			
Fot. 1. Elewacja frontowa		Fot. 2. Elewacja boczna	
			4. Adres Zeńbok 06-461 Regimin woj. mazowieckie
Fot. 3. Elewacja boczna			5. Przynależność administracyjna Województwo: mazowieckie Powiat: ciechanowski Gmina: Regimin
6. Formy ochrony Brak			7. Opracowanie karty adresowej (autor, data i podpis) Densit Polska Maciej Kulas, Tadeusz Kulas Sp. j. październik 2011 r.

ZAŁĄCZNIK DO KARTY ADRESOWEJ**20/P/7**

1. Miejscowość	Zeńbok	5. Nazwa zabytku (jak w karcie), adres	6. Zawartość załącznika
2. Gmina	Regimin	Dom nr 27 (drewniany)	Lokalizacja obiektu
3. Powiat	ciechanowski	Zeńbok	Opis obiektu
4. Województwo	mazowieckie	06-461 Regimin woj. mazowieckie	

Lokalizacja obiektu:

(20) - według planu sytuacyjnego gminy Regimin.

Opis obiektu:

Budynek drewniany, niepodpiwniczony, o dachu dwuspadowym pokrytym blachą, o stolarce okiennej drewnianej. Budynek posiada pełne orynowanie.

Stan budynku dobry.

Budynek zamieszkały.

Opracowanie załącznika:
(data i podpis)

Densit Polska Maciej Kulas, Tadeusz Kulas Sp. j.
październik 2011 r.

GEZ	KARTA ADRESOWA ZABYTKU NIERUCHOMEGO		3. Miejscowość Zeńbok	
1. Nazwa Dom nr 31 (drewniany, obłożony panelami)		2. Czas powstania Około 1930 r.		
8. Fotografia z opisem wskazującym orientację albo mapa z zaznaczonym stanowiskiem archeologicznym			4. Adres	
				Zeńbok 06-461 Regimin woj. mazowieckie
Fot. 1. Elewacja frontowa		Fot. 2. Elewacja tylna		5. Przynależność administracyjna Województwo: mazowieckie Powiat: ciechanowski Gmina: Regimin
			6. Formy ochrony Brak	
Fot. 3. Elewacja boczna			7. Opracowanie karty adresowej (autor, data i podpis) Densit Polska Maciej Kulas, Tadeusz Kulas Sp. j. październik 2011 r.	

ZAŁĄCZNIK DO KARTY ADRESOWEJ**20/P/8**

1. Miejscowość	Zeńbok	5. Nazwa zabytku (jak w karcie), adres Dom nr 31 (drewniany, obłożony panelami) Zeńbok 06-461 Regimin woj. mazowieckie	6. Zawartość załącznika Lokalizacja obiektu Opis obiektu
2. Gmina	Regimin		
3. Powiat	ciechanowski		
4. Województwo	mazowieckie		

Lokalizacja obiektu:

(20) - według planu sytuacyjnego gminy Regimin.

Opis obiektu:

Budynek drewniany, niepodpiwniczony, obłożony panelami sidingowymi, o dachu dwuspadowym pokrytym blachą, o stolarce okiennej plastikowej zespolonej. Budynek posiada pełne orynowanie.

Stan budynku dobry.

Budynek zamieszkały.

Opracowanie załącznika:
(data i podpis)

Densit Polska Maciej Kulas, Tadeusz Kulas Sp. j.
październik 2011 r.

GEZ	KARTA ADRESOWA ZABYTKU NIERUCHOMEGO		3. Miejscowość Zeńbok
1. Nazwa Dom nr 45 (drewniany)	2. Czas powstania Około 1930 r.		
8. Fotografia z opisem wskazującym orientację albo mapa z zaznaczonym stanowiskiem archeologicznym			4. Adres
  <p data-bbox="539 911 763 932">Fot. 1. Elewacja frontowa</p> <p data-bbox="1021 911 1223 932">Fot. 2. Elewacja boczna</p>			4. Adres Zeńbok 06-461 Regimin woj. mazowieckie
			5. Przynależność administracyjna Województwo: mazowieckie Powiat: ciechanowski Gmina: Regimin
 <p data-bbox="779 1329 981 1350">Fot. 3. Elewacja boczna</p>			6. Formy ochrony Brak 7. Opracowanie karty adresowej (autor, data i podpis) Densit Polska Maciej Kulas, Tadeusz Kulas Sp. j. październik 2011 r.

ZAŁĄCZNIK DO KARTY ADRESOWEJ**20/P/9**

1. Miejscowość	Zeńbok	5. Nazwa zabytku (jak w karcie), adres Dom nr 45 (drewniany) Zeńbok 06-461 Regimin woj. mazowieckie	6. Zawartość załącznika Lokalizacja obiektu Opis obiektu
2. Gmina	Regimin		
3. Powiat	ciechanowski		
4. Województwo	mazowieckie		

Lokalizacja obiektu:

(20) - według planu sytuacyjnego gminy Regimin.

Opis obiektu:

Budynek drewniany, niepodpiwniczony, o dachu dwuspadowym pokrytym blachą, o stolarcze okiennej drewnianej. Budynek nie posiada orywnowania.

Stan budynku zły.

Budynek niezamieszkały.

Opracowanie załącznika:
(data i podpis)

Densit Polska Maciej Kulas, Tadeusz Kulas Sp. j.
październik 2011 r.

GEZ	KARTA ADRESOWA ZABYTKU NIERUCHOMEGO		3. Miejscowość Zeńbok
1. Nazwa Dom nr 47 (drewniany z murowaną przybudówką)	2. Czas powstania Okolo 1930 r.		
8. Fotografia z opisem wskazującym orientację albo mapa z zaznaczonym stanowiskiem archeologicznym			4. Adres
 			Zeńbok 06-461 Regimin woj. mazowieckie
			5. Przynależność administracyjna Województwo: mazowieckie Powiat: ciechanowski Gmina: Regimin
			6. Formy ochrony Brak
			7. Opracowanie karty adresowej (autor, data i podpis) Densit Polska Maciej Kulas, Tadeusz Kulas Sp. j. październik 2011 r.

Fot. 1. Elewacja frontowa

Fot. 2. Elewacja tylna

Fot. 3. Elewacja boczna

ZAŁĄCZNIK DO KARTY ADRESOWEJ**20/P/10**

1. Miejscowość	Zerńbok	5. Nazwa zabytku (jak w karcie), adres Dom nr 47 (drewniany z murowaną przybudówką) Zerńbok 06-461 Regimin woj. mazowieckie	6. Zawartość załącznika Lokalizacja obiektu Opis obiektu
2. Gmina	Regimin		
3. Powiat	ciechanowski		
4. Województwo	mazowieckie		

Lokalizacja obiektu:

(20) - według planu sytuacyjnego gminy Regimin.

Opis obiektu:

Budynek drewniany z murowanym gankiem wejściowym, niepodpiwniczony, o dachu dwuspadowym pokrytym eternitem falistym, o stolarce okiennej drewnianej. Budynek nie posiada orynnowania.

Stan budynku zły.

Budynek niezamieszkały.

Opracowanie załącznika:
(data i podpis)

Densit Polska Maciej Kulas, Tadeusz Kulas Sp. j.
październik 2011 r.