Profil sieci kanalizacji sanitarnej Odcinek S–98 –––> P–04

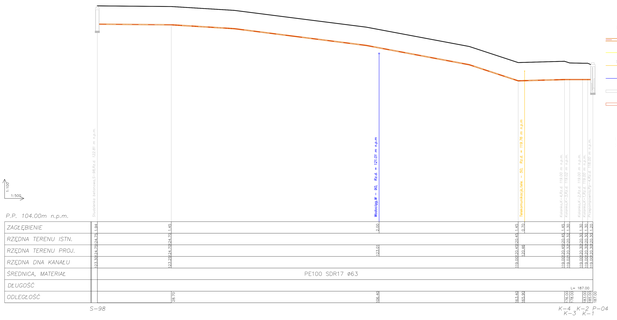

OZNACZENIA:

- PROJEKTOWANA SIEĆ KANALIZACJI SANITARNEJ
- SIEĆ GAZOWA
- SIEĆ TELEKOMUNIKACYJNA
- SIEĆ WODOCIĄGOWA
- PROJEKTOWANA STUDNIA INSPEKCYJNA ŻELBETOWA
- PROJEKTOWANA STUDNIA INSPEKCYJNA TWORZYWOWA

LEGENDA:

PROJEKTOWANE ZAGOSPODAROWANIE
DZIAŁKI W MIEJSCOWOŚCI REGIMIN GMINA REGIMIN

P– OZNACZENIE PROJEKTOWANEJ PRZEPOMPOWNI ŚCIEKÓW
S– OZNACZENIE PROJEKTOWANEJ STUDNI POŁĄCZENIOWEJ

UWAGA:
przed przystąpieniem do wykopów mechanicznych należy:

1. Wytyczyć geodezyjnie trasę sieci oraz kolizje z istniejącym uzbrojeniem terenu
2. Ręcznie odkopać kolizje z kablami energetycznymi, telekomunikacyjnymi, siecią gazowym oraz przyłączami wodociągowymi
3. Wykonane wre prace zgłosić inspektorowi nadzoru w celu ewentualnej korekty trasy sieci.

JEDNOSTKA PROJEKTOWA	PRZYSTOŃ PRZYSTOŃ SIKA-BIURO MAŁGORZATA SIKA-PIŁAT ul. ZULAWSKA 6 PUŁAWY 24-100	
UPRAWNIENIA	Andrzej Sikora upr. budowlane nr 2/0/89	DATA 24.07.2020 r.
RYSUNEK	Profil sieci kanalizacji sanitarnej na działce nr ewid.	SIKA-K-01
SKALA	1:100 / 1:200	1:100 / 1:200
OPRACOWAŁ	Andrzej Sikora	
TYTUŁ RYSUNKU	**Profil podłużny sieci kanalizacji sanitarnej**	ARKUSZ NR **50**
BRANŻA Sanitarna		ZAŁĄCZNIK
PROJEKTANT mgr inż. Małgorzata Sikora-Piłat upr. uprawnień 2/0/ 2/0/		
JEDNOSTKA PROJEKTUJĄCA mgr inż. Andrzej Sikora		

Profil sieci kanalizacji sanitarnej Odcinek S–65 –––> P–05

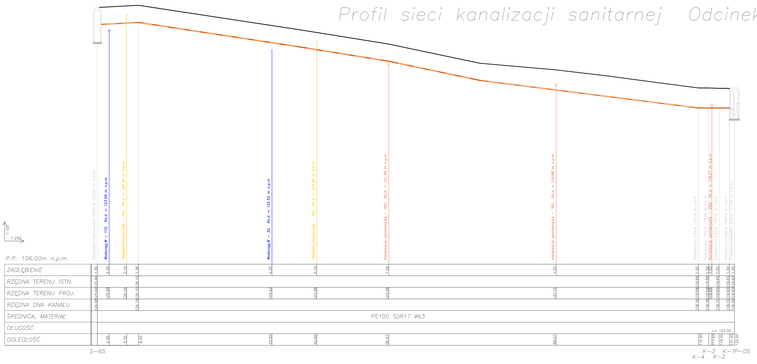

OZNACZENIA:

- PROJEKTOWANA SIEĆ KANALIZACJI SANITARNEJ
- SIEĆ GAZOWA
- SIEĆ TELEKOMUNIKACYJNA
- SIEĆ WODOCIĄGOWA
- PROJEKTOWANA STUDNIA INSPEKCYJNA ŻELBETOWA
- PROJEKTOWANA STUDNIA INSPEKCYJNA TWORZYWOWA

LEGENDA:

PROJEKTOWANE ZAGOSPODAROWANIE
DZIAŁKI W MIEJSCOWOŚCI REGIMIN GMINA REGIMIN

P– OZNACZENIE PROJEKTOWANEJ PRZEPOMPOWNI ŚCIEKÓW
S– OZNACZENIE PROJEKTOWANEJ STUDNI POŁĄCZENIOWEJ

UWAGA:
przed przystąpieniem do wykopów mechanicznych należy:

1. Wytyczyć geodezyjnie trasę sieci oraz kolizje z istniejącym uzbrojeniem terenu
2. Ręcznie odkopać kolizje z kablami energetycznymi, telekomunikacyjnymi, siecią gazowym oraz przyłączami wodociągowymi
3. Wykonane wre prace zgłosić inspektorowi nadzoru w celu ewentualnej korekty trasy sieci.

JEDNOSTKA PROJEKTOWA	PRZYSTOŃ PRZYSTOŃ SIKA-BIURO MAŁGORZATA SIKA-PIŁAT ul. ZULAWSKA 6 PUŁAWY 24-100	
UPRAWNIENIA	Andrzej Sikora upr. budowlane nr 2/0/89	DATA 24.07.2020 r.
RYSUNEK	Profil sieci kanalizacji sanitarnej na działce nr ewid.	SIKA-K-01
SKALA	1:100 / 1:200	1:100 / 1:200
OPRACOWAŁ	Andrzej Sikora	
TYTUŁ RYSUNKU	**Profil podłużny sieci kanalizacji sanitarnej**	ARKUSZ NR **51**
BRANŻA Sanitarna		ZAŁĄCZNIK
PROJEKTANT mgr inż. Małgorzata Sikora-Piłat upr. uprawnień 2/0/ 2/0/		
JEDNOSTKA PROJEKTUJĄCA mgr inż. Andrzej Sikora		

Profil sieci kanalizacji sanitarnej Odcinek S–143 –––> P–06

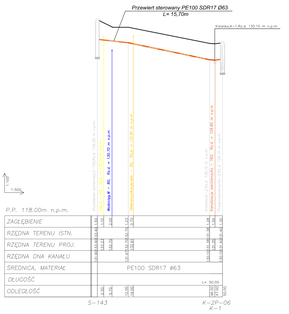

OZNACZENIA:

- PROJEKTOWANA SIEĆ KANALIZACJI SANITARNEJ
- SIEĆ GAZOWA
- SIEĆ TELEKOMUNIKACYJNA
- SIEĆ WODOCIĄGOWA
- PROJEKTOWANA STUDNIA INSPEKCYJNA ŻELBETOWA
- PROJEKTOWANA STUDNIA INSPEKCYJNA TWORZYWOWA

LEGENDA:

PROJEKTOWANE ZAGOSPODAROWANIE
DZIAŁKI W MIEJSCOWOŚCI REGIMIN GMINA REGIMIN

P– OZNACZENIE PROJEKTOWANEJ PRZEPOMPOWNI ŚCIEKÓW
S– OZNACZENIE PROJEKTOWANEJ STUDNI POŁĄCZENIOWEJ

UWAGA:
przed przystąpieniem do wykopów mechanicznych należy:

1. Wytyczyć geodezyjnie trasę sieci oraz kolizje z istniejącym uzbrojeniem terenu
2. Ręcznie odkopać kolizje z kablami energetycznymi, telekomunikacyjnymi, siecią gazowym oraz przyłączami wodociągowymi
3. Wykonane wre prace zgłosić inspektorowi nadzoru w celu ewentualnej korekty trasy sieci.

JEDNOSTKA PROJEKTOWA	PRZYSTOŃ PRZYSTOŃ SIKA-BIURO MAŁGORZATA SIKA-PIŁAT ul. ZULAWSKA 6 PUŁAWY 24-100	
UPRAWNIENIA	Andrzej Sikora upr. budowlane nr 2/0/89	DATA 24.07.2020 r.
RYSUNEK	Profil sieci kanalizacji sanitarnej na działce nr ewid.	SIKA-K-01
SKALA	1:100 / 1:200	1:100 / 1:200
OPRACOWAŁ	Andrzej Sikora	
TYTUŁ RYSUNKU	**Profil podłużny sieci kanalizacji sanitarnej**	ARKUSZ NR **52**
BRANŻA Sanitarna		ZAŁĄCZNIK
PROJEKTANT mgr inż. Małgorzata Sikora-Piłat upr. uprawnień 2/0/ 2/0/		
JEDNOSTKA PROJEKTUJĄCA mgr inż. Andrzej Sikora		

Profil sieci kanalizacji sanitarnej Odcinek S–144 –––> P–07

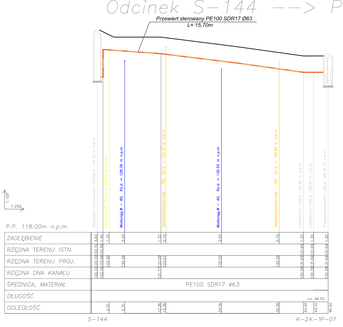

OZNACZENIA:

- PROJEKTOWANA SIEĆ KANALIZACJI SANITARNEJ
- SIEĆ GAZOWA
- SIEĆ TELEKOMUNIKACYJNA
- SIEĆ WODOCIĄGOWA
- PROJEKTOWANA STUDNIA INSPEKCYJNA ŻELBETOWA
- PROJEKTOWANA STUDNIA INSPEKCYJNA TWORZYWOWA

LEGENDA:

PROJEKTOWANE ZAGOSPODAROWANIE
DZIAŁKI W MIEJSCOWOŚCI REGIMIN GMINA REGIMIN

P– OZNACZENIE PROJEKTOWANEJ PRZEPOMPOWNI ŚCIEKÓW
S– OZNACZENIE PROJEKTOWANEJ STUDNI POŁĄCZENIOWEJ

UWAGA:
przed przystąpieniem do wykopów mechanicznych należy:

1. Wytyczyć geodezyjnie trasę sieci oraz kolizje z istniejącym uzbrojeniem terenu
2. Ręcznie odkopać kolizje z kablami energetycznymi, telekomunikacyjnymi, siecią gazowym oraz przyłączami wodociągowymi
3. Wykonane wre prace zgłosić inspektorowi nadzoru w celu ewentualnej korekty trasy sieci.

JEDNOSTKA PROJEKTOWA	PRZYSTOŃ PRZYSTOŃ SIKA-BIURO MAŁGORZATA SIKA-PIŁAT ul. ZULAWSKA 6 PUŁAWY 24-100	
UPRAWNIENIA	Andrzej Sikora upr. budowlane nr 2/0/89	DATA 24.07.2020 r.
RYSUNEK	Profil sieci kanalizacji sanitarnej na działce nr ewid.	SIKA-K-01
SKALA	1:100 / 1:200	1:100 / 1:200
OPRACOWAŁ	Andrzej Sikora	
TYTUŁ RYSUNKU	**Profil podłużny sieci kanalizacji sanitarnej**	ARKUSZ NR **53**
BRANŻA Sanitarna		ZAŁĄCZNIK
PROJEKTANT mgr inż. Małgorzata Sikora-Piłat upr. uprawnień 2/0/ 2/0/		
JEDNOSTKA PROJEKTUJĄCA mgr inż. Andrzej Sikora		

Profil sieci kanalizacji sanitarnej Odcinek S–91 –––> P–08



OZNACZENIA:

- PROJEKTOWANA SIEĆ KANALIZACJI SANITARNEJ
- SIEĆ GAZOWA
- SIEĆ TELEKOMUNIKACYJNA
- SIEĆ WODOCIĄGOWA
- PROJEKTOWANA STUDNIA INSPEKCYJNA ŻELBETOWA
- PROJEKTOWANA STUDNIA INSPEKCYJNA TWORZYWOWA

LEGENDA:

PROJEKTOWANE ZAGOSPODAROWANIE
DZIAŁKI W MIEJSCOWOŚCI REGIMIN GMINA REGIMIN

P– OZNACZENIE PROJEKTOWANEJ PRZEPOMPOWNI ŚCIEKÓW
S– OZNACZENIE PROJEKTOWANEJ STUDNI POŁĄCZENIOWEJ

UWAGA:
przed przystąpieniem do wykopów mechanicznych należy:

1. Wytyczyć geodezyjnie trasę sieci oraz kolizje z istniejącym uzbrojeniem terenu
2. Ręcznie odkopać kolizje z kablami energetycznymi, telekomunikacyjnymi, siecią gazowym oraz przyłączami wodociągowymi
3. Wykonane wre prace zgłosić inspektorowi nadzoru w celu ewentualnej korekty trasy sieci.

JEDNOSTKA PROJEKTOWA	PRZYSTOŃ PRZYSTOŃ SIKA-BIURO MAŁGORZATA SIKA-PIŁAT ul. ZULAWSKA 6 PUŁAWY 24-100	
UPRAWNIENIA	Andrzej Sikora upr. budowlane nr 2/0/89	DATA 24.07.2020 r.
RYSUNEK	Profil sieci kanalizacji sanitarnej na działce nr ewid.	SIKA-K-01
SKALA	1:100 / 1:200	1:100 / 1:200
OPRACOWAŁ	Andrzej Sikora	
TYTUŁ RYSUNKU	**Profil podłużny sieci kanalizacji sanitarnej**	ARKUSZ NR **54**
BRANŻA Sanitarna		ZAŁĄCZNIK
PROJEKTANT mgr inż. Małgorzata Sikora-Piłat upr. uprawnień 2/0/ 2/0/		
JEDNOSTKA PROJEKTUJĄCA mgr inż. Andrzej Sikora		