Profil sieci kanalizacji sanitarnej
Odcinek S–129 --> S–167



OZNACZENIA:

- PROJEKTOWANA SIEĆ KANALIZACJI SANITARNEJ
- Sieć G - SIEĆ GAZOWA
- Telekomunikacja - SIEĆ TELEKOMUNIKACYJNA
- Wodociąg W - SIEĆ WODOCIĄGOWA
- P.OD - PROJEKTOWANA STUDNIA INSPEKCYJNA ŻELBETOWA
- P.KD - PROJEKTOWANA STUDNIA INSPEKCYJNA TWORZYWOWA

LEGENDA:

PROJEKTOWANE ZAGOSPODAROWANIE
DZIAŁEK W MIEJSCOWOŚCI REGIMIN GMINA REGIMIN
P- OZNACZENIE PROJEKTOWANEJ PRZEPOMPOWNI ŚCIEKÓW
S- OZNACZENIE PROJEKTOWANEJ STUDNI POŁĄCZENIOWEJ

UWAGA:
przed przystąpieniem do wykopów mechanicznych należy:

1. Wytyczyć geodezyjnie trasę sieci oraz kolizje z istniejącym uzbrojeniem terenu
2. Ręcznie odkopać kolizje z kablami energetycznymi, telekomunikacyjnymi, siecią gazową oraz przyłączami wodociągowymi
3. Wykonane wie prace zgłosić inspektorowi nadzoru w celu ewentualnej korekty trasy sieci ciepłej.

JEDNOSTKA PROJEKTOWA	FIRMA PROJEKTOWA BIUR INWESTYCJI PIOTR PYZ, 27-310 PLATERÓW, ul. Kazimierzowska 4 tel./fax (015) 8224 081, e-mail: pyz@platerow.com.pl
OPRACOWAŁ	mgr inż. Piotr Pyz mgr inż. Ewa Kowalczyk mgr inż. Ewa Pyz	DATA styczeń 2014 12.03.2014
SPRAWD.	mgr inż. Piotr Pyz mgr inż. Ewa Kowalczyk - specjalność kanalizacyjno-wodociągowa mgr inż. Ewa Pyz	SK-A-1 2 CZĘŚĆ - 2 CZĘŚĆ
DYREKTOR JEDNOSTKI PROJEKTOWEJ	mgr inż. Ewa Pyz	SKALA 1:500
NAZWA ARKUSZA	**Profil podłużny sieci kanalizacji sanitarnej**	NR ARKUSZA **37**
BRANŻA Sanitarna	PROJEKT budowlany	FAZA
INWESTOR GMINA REGIMIN ul. Ignacy Mościcki 2 27-310 Platerów NIP 8661000-18-14		PIECZĘĆ
JEDNOSTKA ORGANIZACYJNA mgr Marzena Wilkowska		

Profil sieci kanalizacji sanitarnej Odcinek S–138 --> S–171

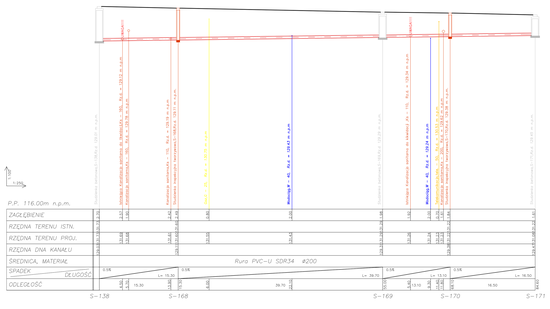

OZNACZENIA:

- PROJEKTOWANA SIEĆ KANALIZACJI SANITARNEJ
- Sieć G - SIEĆ GAZOWA
- Telekomunikacja - SIEĆ TELEKOMUNIKACYJNA
- Wodociąg W - SIEĆ WODOCIĄGOWA
- P.OD - PROJEKTOWANA STUDNIA INSPEKCYJNA ŻELBETOWA
- P.KD - PROJEKTOWANA STUDNIA INSPEKCYJNA TWORZYWOWA

LEGENDA:

PROJEKTOWANE ZAGOSPODAROWANIE
DZIAŁEK W MIEJSCOWOŚCI REGIMIN GMINA REGIMIN
P- OZNACZENIE PROJEKTOWANEJ PRZEPOMPOWNI ŚCIEKÓW
S- OZNACZENIE PROJEKTOWANEJ STUDNI POŁĄCZENIOWEJ

UWAGA:
przed przystąpieniem do wykopów mechanicznych należy:

1. Wytyczyć geodezyjnie trasę sieci oraz kolizje z istniejącym uzbrojeniem terenu
2. Ręcznie odkopać kolizje z kablami energetycznymi, telekomunikacyjnymi, siecią gazową oraz przyłączami wodociągowymi
3. Wykonane wie prace zgłosić inspektorowi nadzoru w celu ewentualnej korekty trasy sieci ciepłej.

JEDNOSTKA PROJEKTOWA	FIRMA PROJEKTOWA BIUR INWESTYCJI PIOTR PYZ, 27-310 PLATERÓW, ul. Kazimierzowska 4 tel./fax (015) 8224 081, e-mail: pyz@platerow.com.pl
OPRACOWAŁ	mgr inż. Piotr Pyz mgr inż. Ewa Kowalczyk mgr inż. Ewa Pyz	DATA styczeń 2014 12.03.2014
SPRAWD.	mgr inż. Piotr Pyz mgr inż. Ewa Kowalczyk - specjalność kanalizacyjno-wodociągowa mgr inż. Ewa Pyz	SK-A-1 2 CZĘŚĆ - 2 CZĘŚĆ
DYREKTOR JEDNOSTKI PROJEKTOWEJ	mgr inż. Ewa Pyz	SKALA 1:500
NAZWA ARKUSZA	**Profil podłużny sieci kanalizacji sanitarnej**	NR ARKUSZA **38**
BRANŻA Sanitarna	PROJEKT budowlany	FAZA
INWESTOR GMINA REGIMIN ul. Ignacy Mościcki 2 27-310 Platerów NIP 8661000-18-14		PIECZĘĆ
JEDNOSTKA ORGANIZACYJNA mgr Marzena Wilkowska		

Profil sieci kanalizacji sanitarnej
Odcinek S–150 --> S–152



OZNACZENIA:

- PROJEKTOWANA SIEĆ KANALIZACJI SANITARNEJ
- Sieć G - SIEĆ GAZOWA
- Telekomunikacja - SIEĆ TELEKOMUNIKACYJNA
- Wodociąg W - SIEĆ WODOCIĄGOWA
- P.OD - PROJEKTOWANA STUDNIA INSPEKCYJNA ŻELBETOWA
- P.KD - PROJEKTOWANA STUDNIA INSPEKCYJNA TWORZYWOWA

LEGENDA:

PROJEKTOWANE ZAGOSPODAROWANIE
DZIAŁEK W MIEJSCOWOŚCI REGIMIN GMINA REGIMIN
P- OZNACZENIE PROJEKTOWANEJ PRZEPOMPOWNI ŚCIEKÓW
S- OZNACZENIE PROJEKTOWANEJ STUDNI POŁĄCZENIOWEJ

UWAGA:
przed przystąpieniem do wykopów mechanicznych należy:

1. Wytyczyć geodezyjnie trasę sieci oraz kolizje z istniejącym uzbrojeniem terenu
2. Ręcznie odkopać kolizje z kablami energetycznymi, telekomunikacyjnymi, siecią gazową oraz przyłączami wodociągowymi
3. Wykonane wie prace zgłosić inspektorowi nadzoru w celu ewentualnej korekty trasy sieci ciepłej.

JEDNOSTKA PROJEKTOWA	FIRMA PROJEKTOWA BIUR INWESTYCJI PIOTR PYZ, 27-310 PLATERÓW, ul. Kazimierzowska 4 tel./fax (015) 8224 081, e-mail: pyz@platerow.com.pl
OPRACOWAŁ	mgr inż. Piotr Pyz mgr inż. Ewa Kowalczyk mgr inż. Ewa Pyz	DATA styczeń 2014 12.03.2014
SPRAWD.	mgr inż. Piotr Pyz mgr inż. Ewa Kowalczyk - specjalność kanalizacyjno-wodociągowa mgr inż. Ewa Pyz	SK-A-1 2 CZĘŚĆ - 2 CZĘŚĆ
DYREKTOR JEDNOSTKI PROJEKTOWEJ	mgr inż. Ewa Pyz	SKALA 1:500
NAZWA ARKUSZA	**Profil podłużny sieci kanalizacji sanitarnej**	NR ARKUSZA **39**
BRANŻA Sanitarna	PROJEKT budowlany	FAZA
INWESTOR GMINA REGIMIN ul. Ignacy Mościcki 2 27-310 Platerów NIP 8661000-18-14		PIECZĘĆ
JEDNOSTKA ORGANIZACYJNA mgr Marzena Wilkowska		

Profil sieci kanalizacji sanitarnej
Odcinek S–156 --> S–157



OZNACZENIA:

- PROJEKTOWANA SIEĆ KANALIZACJI SANITARNEJ
- Sieć G - SIEĆ GAZOWA
- Telekomunikacja - SIEĆ TELEKOMUNIKACYJNA
- Wodociąg W - SIEĆ WODOCIĄGOWA
- P.OD - PROJEKTOWANA STUDNIA INSPEKCYJNA ŻELBETOWA
- P.KD - PROJEKTOWANA STUDNIA INSPEKCYJNA TWORZYWOWA

LEGENDA:

PROJEKTOWANE ZAGOSPODAROWANIE
DZIAŁEK W MIEJSCOWOŚCI REGIMIN GMINA REGIMIN
P- OZNACZENIE PROJEKTOWANEJ PRZEPOMPOWNI ŚCIEKÓW
S- OZNACZENIE PROJEKTOWANEJ STUDNI POŁĄCZENIOWEJ

UWAGA:
przed przystąpieniem do wykopów mechanicznych należy:

1. Wytyczyć geodezyjnie trasę sieci oraz kolizje z istniejącym uzbrojeniem terenu
2. Ręcznie odkopać kolizje z kablami energetycznymi, telekomunikacyjnymi, siecią gazową oraz przyłączami wodociągowymi
3. Wykonane wie prace zgłosić inspektorowi nadzoru w celu ewentualnej korekty trasy sieci ciepłej.

JEDNOSTKA PROJEKTOWA	FIRMA PROJEKTOWA BIUR INWESTYCJI PIOTR PYZ, 27-310 PLATERÓW, ul. Kazimierzowska 4 tel./fax (015) 8224 081, e-mail: pyz@platerow.com.pl
OPRACOWAŁ	mgr inż. Piotr Pyz mgr inż. Ewa Kowalczyk mgr inż. Ewa Pyz	DATA styczeń 2014 12.03.2014
SPRAWD.	mgr inż. Piotr Pyz mgr inż. Ewa Kowalczyk - specjalność kanalizacyjno-wodociągowa mgr inż. Ewa Pyz	SK-A-1 2 CZĘŚĆ - 2 CZĘŚĆ
DYREKTOR JEDNOSTKI PROJEKTOWEJ	mgr inż. Ewa Pyz	SKALA 1:500
NAZWA ARKUSZA	**Profil podłużny sieci kanalizacji sanitarnej**	NR ARKUSZA **40**
BRANŻA Sanitarna	PROJEKT budowlany	FAZA
INWESTOR GMINA REGIMIN ul. Ignacy Mościcki 2 27-310 Platerów NIP 8661000-18-14		PIECZĘĆ
JEDNOSTKA ORGANIZACYJNA mgr Marzena Wilkowska		

Profil sieci kanalizacji sanitarnej Odcinek S–72 --> S–183

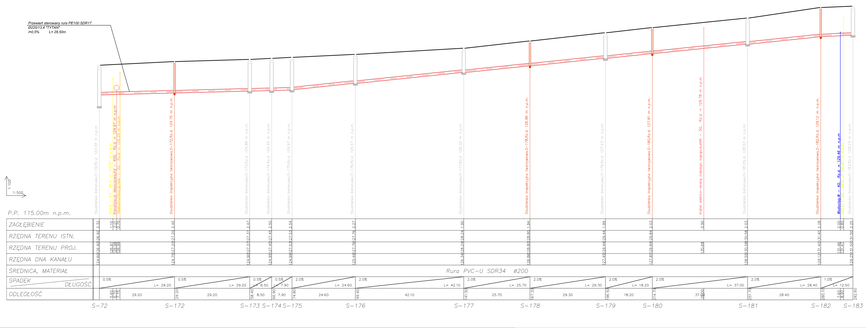

OZNACZENIA:

- PROJEKTOWANA SIEĆ KANALIZACJI SANITARNEJ
- Sieć G - SIEĆ GAZOWA
- Telekomunikacja - SIEĆ TELEKOMUNIKACYJNA
- Wodociąg W - SIEĆ WODOCIĄGOWA
- P.OD - PROJEKTOWANA STUDNIA INSPEKCYJNA ŻELBETOWA
- P.KD - PROJEKTOWANA STUDNIA INSPEKCYJNA TWORZYWOWA

LEGENDA:

PROJEKTOWANE ZAGOSPODAROWANIE
DZIAŁEK W MIEJSCOWOŚCI REGIMIN GMINA REGIMIN
P- OZNACZENIE PROJEKTOWANEJ PRZEPOMPOWNI ŚCIEKÓW
S- OZNACZENIE PROJEKTOWANEJ STUDNI POŁĄCZENIOWEJ

UWAGA:
przed przystąpieniem do wykopów mechanicznych należy:

1. Wytyczyć geodezyjnie trasę sieci oraz kolizje z istniejącym uzbrojeniem terenu
2. Ręcznie odkopać kolizje z kablami energetycznymi, telekomunikacyjnymi, siecią gazową oraz przyłączami wodociągowymi
3. Wykonane wie prace zgłosić inspektorowi nadzoru w celu ewentualnej korekty trasy sieci ciepłej.

JEDNOSTKA PROJEKTOWA	FIRMA PROJEKTOWA BIUR INWESTYCJI PIOTR PYZ, 27-310 PLATERÓW, ul. Kazimierzowska 4 tel./fax (015) 8224 081, e-mail: pyz@platerow.com.pl
OPRACOWAŁ	mgr inż. Piotr Pyz mgr inż. Ewa Kowalczyk mgr inż. Ewa Pyz	DATA styczeń 2014 12.03.2014
SPRAWD.	mgr inż. Piotr Pyz mgr inż. Ewa Kowalczyk - specjalność kanalizacyjno-wodociągowa mgr inż. Ewa Pyz	SK-A-1 2 CZĘŚĆ - 2 CZĘŚĆ
DYREKTOR JEDNOSTKI PROJEKTOWEJ	mgr inż. Ewa Pyz	SKALA 1:500
NAZWA ARKUSZA	**Profil podłużny sieci kanalizacji sanitarnej**	NR ARKUSZA **41**
BRANŻA Sanitarna	PROJEKT budowlany	FAZA
INWESTOR GMINA REGIMIN ul. Ignacy Mościcki 2 27-310 Platerów NIP 8661000-18-14		PIECZĘĆ
JEDNOSTKA ORGANIZACYJNA mgr Marzena Wilkowska		

Profil sieci kanalizacji sanitarnej
Odcinek S–175 --> S–185



OZNACZENIA:

- PROJEKTOWANA SIEĆ KANALIZACJI SANITARNEJ
- Sieć G - SIEĆ GAZOWA
- Telekomunikacja - SIEĆ TELEKOMUNIKACYJNA
- Wodociąg W - SIEĆ WODOCIĄGOWA
- P.OD - PROJEKTOWANA STUDNIA INSPEKCYJNA ŻELBETOWA
- P.KD - PROJEKTOWANA STUDNIA INSPEKCYJNA TWORZYWOWA

LEGENDA:

PROJEKTOWANE ZAGOSPODAROWANIE
DZIAŁEK W MIEJSCOWOŚCI REGIMIN GMINA REGIMIN
P- OZNACZENIE PROJEKTOWANEJ PRZEPOMPOWNI ŚCIEKÓW
S- OZNACZENIE PROJEKTOWANEJ STUDNI POŁĄCZENIOWEJ

UWAGA:
przed przystąpieniem do wykopów mechanicznych należy:

1. Wytyczyć geodezyjnie trasę sieci oraz kolizje z istniejącym uzbrojeniem terenu
2. Ręcznie odkopać kolizje z kablami energetycznymi, telekomunikacyjnymi, siecią gazową oraz przyłączami wodociągowymi
3. Wykonane wie prace zgłosić inspektorowi nadzoru w celu ewentualnej korekty trasy sieci ciepłej.

JEDNOSTKA PROJEKTOWA	FIRMA PROJEKTOWA BIUR INWESTYCJI PIOTR PYZ, 27-310 PLATERÓW, ul. Kazimierzowska 4 tel./fax (015) 8224 081, e-mail: pyz@platerow.com.pl
OPRACOWAŁ	mgr inż. Piotr Pyz mgr inż. Ewa Kowalczyk mgr inż. Ewa Pyz	DATA styczeń 2014 12.03.2014
SPRAWD.	mgr inż. Piotr Pyz mgr inż. Ewa Kowalczyk - specjalność kanalizacyjno-wodociągowa mgr inż. Ewa Pyz	SK-A-1 2 CZĘŚĆ - 2 CZĘŚĆ
DYREKTOR JEDNOSTKI PROJEKTOWEJ	mgr inż. Ewa Pyz	SKALA 1:500
NAZWA ARKUSZA	**Profil podłużny sieci kanalizacji sanitarnej**	NR ARKUSZA **42**
BRANŻA Sanitarna	PROJEKT budowlany	FAZA
INWESTOR GMINA REGIMIN ul. Ignacy Mościcki 2 27-310 Platerów NIP 8661000-18-14		PIECZĘĆ
JEDNOSTKA ORGANIZACYJNA mgr Marzena Wilkowska		