

Mapę wykonano bez ustaleń obciążeń służebnościami gruntowymi ujawnionymi w księgach wieczystych. Granice działek widoczne na mapie zostały wykreślone na podstawie danych z ewidencji gruntów.

Nie wyklucza się istnienia w terenie urządzeń podziemnych, dla których brak było informacji branżowych i nie zostały one odnotowane w terenie w czasie inwentaryzacji geodezyjnej.

Wszelkie trwałe obiekty budowlane podlegają w/w/oczeniu przez jednostkę geodezyjnego lub geodetę uprawnionego.

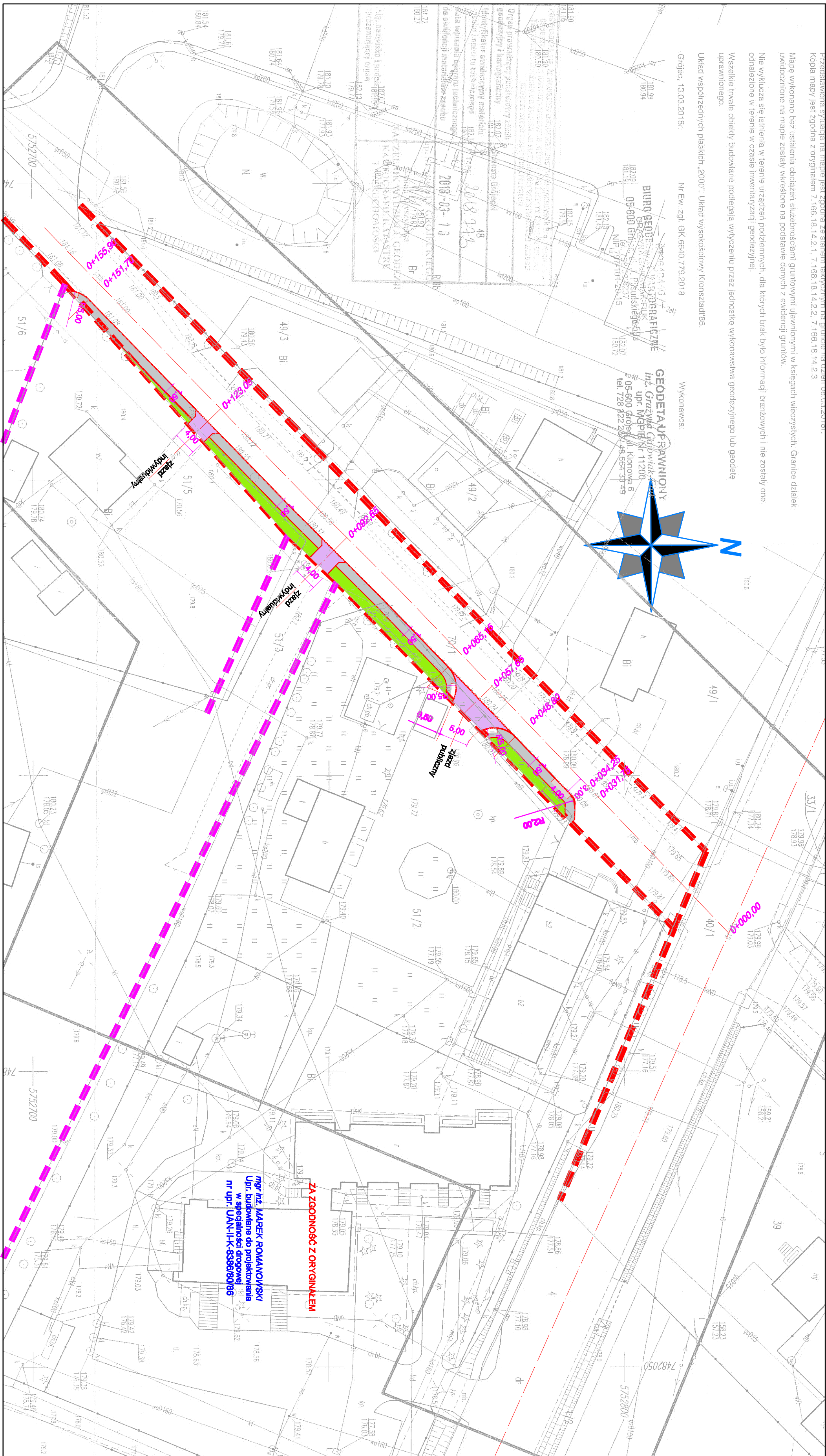
Układ współrzędnych płaskich „2000”. Układ wysokościowy Kronsztadt'86.

Grójec, 13.03.2018r. Nr Ew. zgł. GK.6640.779.2018

Wykonawca:



















GEODETA I PRACOWNIKI
int. Grażyną Gajewską

05-600 610 3300 Skriegiewicza
tel. 728 622 20 48 664 3




Mapę wykonano bez ustaleń obciążeń służebnościami gruntowymi ujawnionymi w księgach wieczystych. Granice działek uwidocznił na mapie zostały wkręcone na podstawie danych z ewidencji gruntów.

Legenda:

- | | |
|---|---|
|    | granica opracowania
granica obszaru oddziaływania inwestycji
granica pasa drogowego |
|    | granica działek inwestora |
|    | chodnik kostka betonowa HOLLAND 6cm betżowa
poczythia dla niepełnosprawnych płytł betonowe
z wypustkami 40x40x5 betżowe |
|    | złazy kostka betonowa BELATON 6cm szara |
|    | zielen - trawnik |
|    | krawężnik 100x30x15 szary
krawężnik żalopiony 100x30x15 szary
obrzeże 100x30x8 szare |

STADIUM: P R O J E K T W Y K O N A W C Z Y	
NAZWA PRZEDSIĘWZIĘCIA: PRZEBUDOWA DRÓG GMINNE	
PNIEWY - JEZIORA NOMINA od km 0+001,75 do km 0+155,90 (w ramach Inwestycji Budowa sieci dróg edukacji i rekreacji w miejscowości Pniewy Gmina Pniewy)	
INWESTOR:	GMINA PNIEWY 05-652 Pniewy 2
ADRES INWESTYCJI: dz. nr ewid. 70/1 Pniewy, gm. Pniewy, pow. gótycki	
TYTUŁ RYSUNKU:	SKALA:
PLAN SYTUACYJNY	1:500
PROJEKTANT: mgr inż. Marek Romanowski	NR UPRAWNIENI UM-P-K-0386/20/04
OPRACOWIEC: mgr inż. Marek Romanowski	NR UPRAWNIENI UM-P-K-0386/20/04
	PODS PS/12



Tomasz Mazur
06-600 Bochotów, Al. 600-lecia 23A/27
tel. kom.: +48 701 555 745, 600 660 765
e-mail: projekt.1@interia.pl