

UPROSZCZONY PLAN URZĄDZENIA LASU

na okres gospodarczy od 01.01.2025 r. do 31.12.2034 r.

DLA LASÓW NIESTANOWIĄCYCH WŁASNOŚCI SKARBU PAŃSTWA
NALEŻĄCYCH DO
ROLNICZEJ SPÓŁDZIELNI PRODUKCYJNEJ „LEPSZY BYT”
POŁOŻONYCH W GMINIE PAWONKÓW
OBREBY EWIDENCYJNE: KOŚMIDRY, LISOWICE, PAWONKÓW

Plan opracowano w Biurze Urządzania Lasu i Geodezji Leśnej Oddział w Brzegu

Opracował:

Kierownik Brygady Urządzania Lasu

inż. Damian Maciąg

Sprawdził:

Inspektor Nadzoru Oddziału

Akceptuje:

Zastępca Dyrektora Oddziału



**Biuro Urządzania Lasu i Geodezji Leśnej
Oddział w Brzegu**

Przedsiębiorstwo Państwowe Biuro Urządzania Lasu i Geodezji Leśnej Oddział w Brzegu ul. Piastowska 9, 49-300 Brzeg
tel. 77 4162887, faks 77 4162886 sekretariat@brzeg.buligl.pl NIP 525-000-78-85 REGON 000121583 KRS 0000012221 www.buligl.pl

PODSTAWOWE INFORMACJE O ZADANIACH OCHRONNYCH I GOSPODARCZYCH

UPROSZCZONY PLAN URZĄDZENIA LASU

Sporządzony na lata od 2025 do 2034

Dla lasów niestanowiących własności Skarbu Państwa należących do Rolniczej Spółdzielni Produkcyjnej „Lepszy Byt” w Pawonkowie

I. Zestawienie powierzchni, wg stanu na 01.01.2025 r.

I.1 Powierzchnia ogólna:	11,5455 ha
I.2. Powierzchnia lasów:	11,5455 ha
I.3. Powierzchnia pozostałych gruntów:	0,0000 ha
w tym przeznaczone do zalesienia:	0,0000 ha

II. Zadania w zakresie gospodarki leśnej

II.1. Etat cięć w drzewostanach przeznaczonych do użytkowania rębego

- w drzewostanach zapewniających osiągnięcie celów gospodarki leśnej:

Na okres obowiązywania uproszczonego planu urządzenia lasu nie planuje się użytkowania rębego drzewostanów i usunięcia przestoi.

- w drzewostanach niezapewniających osiągnięcie celów gospodarki leśnej:

Na okres obowiązywania uproszczonego planu urządzenia lasu nie planuje się przebudowy drzewostanów.

II.2. Etat cięć w drzewostanach przeznaczonych do użytkowania przedrębego

Na okres obowiązywania uproszczonego planu urządzenia lasu planuje się cięcia pielęgnacyjne w postaci:

- trzebieże późne (TP): - 10,6175 ha - 232 m³ brutto
- **razem użytki przedrębne :** - **10,6175 ha - 232 m³ brutto**

- w drzewostanach niezapewniających osiągnięcie celów gospodarki leśnej (do przebudowy)

Na najbliższy okres gospodarczy nie planuje się przebudowy drzewostanów.

II.3. Wskazania dotyczące hodowli i pielęgnacji:

- ponowne wprowadzanie roślinności leśnej (upraw) w okresie do pięciu lat od usunięcia drzewostanu, w tym:

- | | |
|---|------------------|
| - odnowienia w rębni zupełnej: | nie planuje się, |
| - odnowienia płazowin: | nie planuje się, |
| - odnowienia halizn: | nie planuje się, |
| - odnowienia w rębniach złożonych: | nie planuje się, |
| - odnowienia luk: | nie planuje się, |
| - zalesienia gruntów: | nie planuje się, |
| - poprawki i uzupełnienia: | nie planuje się, |
| - ogółem odnowienia i zales. oraz poprawki i uzupełnienia | nie planuje się. |

- pielęgnowania lasu:

- | | |
|---|------------------|
| - pielęgnowanie gleby (PIEL): | nie planuje się, |
| - pielęgnowanie upraw (CW): | nie planuje się, |
| - pielęgnowanie młodników (CP): | nie planuje się |
| - melioracje agrotechniczne, przygotowanie gleby: | nie planuje się. |

III. Ochrona lasu, w tym ochrona przeciwpożarowa:

III.1. Lasy ochronne: brak.

III.2. Stan zdrowotny lasów: dostateczny.

III.3. Strefy zagrożenia przemysłowego: nie określano.

III.4. Inne przyczyny pogarszających stan zdrowotny lasu: brak.

III.5. Stan sanitarny lasu: dostateczny.

III.6. Ochrona gleb i wód: nie planowano czynności gospodarczych.

III.7. Ochrona przeciwpożarowa: II kategoria zagrożenia pożarowego.

Spis treści

1.	PODSTAWY GOSPODARKI PRZYSZŁEGO OKRESU	7
1.1	Podstawa prawna.....	7
1.2	Zasięg działania i nadzór	7
1.3	Położenie	7
1.4	Klimat	8
1.5	Powierzchnia	8
1.6	Funkcje lasu	9
1.7	Lasy ochronne	9
1.8	Wieki rębności	9
1.9	Podział na gospodarstwa	9
2.	ZADANIA Z ZAKRESU GOSPODARKI LEŚNEJ.....	9
2.1	Użytkowanie rębne	9
2.2	Użytkowanie przedrębne	10
2.3	Hodowla i pielęgnacja lasu	11
3.	KIERUNKOWE WYTYCZNE Z ZAKRESU OCHRONY LASU, W TYM OCHRONY PRZECIWPOŻAROWEJ	13
3.1	Stan zdrowotny lasów	13
3.2	Strefy zagrożenia przemysłowego	13
3.3	Inne przyczyny pogarszające stan zdrowotny lasu	13
3.4	Stan sanitarny lasu	13
3.5	Ochrona gleb i wód	14
3.6	Ochrona przeciwpożarowa	14
4.	INNE ZAGADNIENIA.....	15
4.1	Charakterystyka przyrodnicza	15
4.2	Obiekty o wartości historycznej i kulturowej.....	16
4.3	Zawartość uproszczonego planu urządzenia lasu.....	16
	OPIS TAKSACYJNY LASU	17
	POWIERZCHNIOWA I MIĄŻSZOŚCIOWA TABELA KLAS WIEKU WG GATUNKÓW PANUJĄCYCH	21
	REJESTR GRUNTÓW	23
	MAPY GOSPODARCZE DRZEWOSTANÓW	29



1. PODSTAWY GOSPODARKI PRZYSZŁEGO OKRESU

1.1 PODSTAWA PRAWNA

Podstawą prawną do sporządzenia opracowania jest Zlecenie nr 28/24 z dnia 27 lutego 2024 r. Rolniczej Spółdzielni Produkcyjnej „Lepszy Byt” na wykonanie „Uproszczonego planu urządzenia lasu dla lasów niestanowiących własności Skarbu Państwa należących do Rolniczej Spółdzielni Produkcyjnej „Lepszy Byt” na okres od 1.01.2025 r. do 31.12.2034 r.”

Uproszczonym planem urządzenia lasu objęto powierzchnię 11,5455 ha, zgodnie z wykazem działek dostarczonym przez Zleceniodawcę.

1.2 ZASIĘG DZIAŁANIA I NADZÓR

Lasy położone są w zasięgu terytorialnym Nadleśnictwa Lubliniec.

Nadzór nad gospodarką prowadzi Wydział Ochrony Środowiska i Rolnictwa i Leśnictwa Starostwa Powiatowego w Lublińcu.

1.3 POŁOŻENIE

Administracyjne położenie lasów

Opracowywane lasy opisano w ramach 1 oddziału w którym opisano 11 wydzieleń. Przyporządkowanie administracyjne lasów przedstawia poniższe zestawienie:

Województwo śląskie (24)

Powiat lubliniecki (07)

Gmina Pawonków (072)

Obr. ew. Kośmidry (0003)

Obr. ew. Lisowice (0005)

Obr. ew. Pawonków (0008)

Rzeźba terenu

Lasy objęte opracowaniem zgodnie z *Regionalizacją przyrodniczo-leśną Polski 2010* (Zielony R., Kliczkowska A. 2012)¹ położone są w zasięgu Krainy Małopolskiej (VI): mezoregion Wyżyny Woźnicko - Wieluńskiej (VI-15).

Pod względem podziału fizyczno-geograficznego lasy gminy Pawonków położone są w następujących jednostkach fizycznogeograficznych Polski (Solon i in. 2018)²:

Obszar: Europa Zachodnia

¹ Zielony R., Kliczkowska A. 2012. Regionalizacja przyrodniczo-leśna Polski 2010. Centrum Informacyjne Lasów Państwowych, Warszawa

² Richling A., Solon J., Macias A., Balon J., Borzyszkowski J., Kistowski M. (red.) 2021. Regionalna geografia fizyczna Polski. Bogucki Wyd. Naukowe, Poznań.

Podobszar: Pozaalpejska Europa Środkowa

Strefa: Lasów Mieszanych

Prowincja: Niż Środkowoeuropejski (31)

Podprowincja: Niziny Środkowopolskie (318)

Makroregion: Wyżyny Woźnicko - Wieluńskiej (341.2)

Mezoregion: Próg Woźnicki (341.23)

Makroregion: Nizina Śląska (318.5)

Mezoregion: Równina Opolska (318.57)

1.4 KLIMAT

Gmina Pawonków znajduje się w umiarkowanie ciepłym regionie klimatycznym – śląsko-wielkopolskim. Na opisanym obszarze występuje przewaga wpływów oceanicznych. Największe temperatury obserwuje się w lipcu. Zima jest łagodna ze średnią temperatura miesiąca wynoszącą około -2°C . Średnia temperatura w gminie wynosi ok. $8,0^{\circ}\text{C}$. Można zauważyć mniej dni z przymrozkami i mrozami niż w pozostałych regionach kraju. Okres wegetacyjny rozpoczyna się pod koniec marca i trwa do pierwszej dekady listopada. Średnio obejmuje ok. 220 – 225 dni. Roczna suma opadów wynosi między 500 a 600 mm

Warunki klimatyczne obszaru gminy Pawonków z uwagi na wysokie sumy opadu atmosferycznego oraz dobre warunki termiczne można zaliczyć do korzystnych dla wzrostu i hodowli lasu.

1.5 POWIERZCHNIA

Powierzchnia ogólna gruntów wg stanu na 01.01.2025 r. wynosi 11,5455 ha.

Tabela 1. Zestawienie powierzchni uproszczonego planu urządzenia lasu

Obiekt	Powierzchnia (ha)			
	Grunty leśne zalesione i niezalesione	Grunty związane z gosp. leśną	Grunty nieleśne	Razem
Obręb ewidencyjny Kośmidry	5,5686	-	-	5,5686
Obręb ewidencyjny Lisowice	1,9713	0,0820	-	2,0533
Obręb ewidencyjny Pawonków	3,9236	-	-	3,9236

Wykaz rozbieżności

Podczas prac taksacyjnych, stwierdzono różnice między stanem faktycznym, a ewidencją. W wydzieleniu 1 „I” zaproponowano zmianę użytku Lz na Ls, ze względu na sąsiedztwo użytku Ls i zbliżoną strukturę drzewostanów.

1.6 FUNKCJE LASU

Lasy objęte uproszczonym planem urządzenia lasu zaliczono w całości do lasów gospodarczych.

1.7 LASY OCHRONNE

Lasy opracowania nie zaliczono do lasów ochronnych.

1.8 WIEKI RĘBNOŚCI

Na podstawie rozporządzenia Ministra Środowiska z dnia 12 listopada 2012 r. (Dz. U. 2012 poz. 1302) w sprawie szczegółowych warunków i trybu sporządzania planu urządzenia lasu, uproszczonego planu urządzenia lasu oraz inwentaryzacji stanu lasu minimalne wieki rębności wynoszą: dla Db, Js, Wz – 120 lat, dla Bk, Jd – 100 lat, dla So, Św, Md, Dg, Kl, Lp – 80 lat, dla Brz, Gb, Olcz – 60 lat, dla Os – 40 lat, dla Tp, Olsz – 30 lat.

W opracowaniu przyjęto wieki rębności zgodnie z rozporządzeniem Ministra Środowiska z dnia 12 listopada 2012 r. (poz. 1302); wieki rębności dla poszczególnych gatunków zamieszczono w poniższej tabeli.

Tabela 2. Przyjęte wieki rębności

Lp	Gatunek panujący	Wiek rębności
1	Lp	80
2	Db	120
3	Brz	60
4	Ol	60

1.9 PODZIAŁ NA GOSPODARSTWA

Lasy w poniższym opracowywaniu w całości zaliczono do wielofunkcyjnych lasów gospodarczych.

2. ZADANIA Z ZAKRESU GOSPODARKI LEŚNEJ

2.1 UŻYTKOWANIE RĘBNE

Etat cięć w drzewostanach przeznaczonych do użytkowania rębnego

Na okres obowiązywania uproszczonego planu urządzenia lasu dla poniższego obiektu nie planuje się cięć rębnych.

Etat cięć w drzewostanach niezapewniających osiągnięcia celów gospodarki leśnej

Na okres obowiązywania uproszczonego planu urządzenia lasu dla poniższego obiektu nie planuje się przebudowy drzewostanów.

2.2 UŻYTKOWANIE PRZEDRĘBNE

Łączne użytkowanie przedrębne

Powierzchniowy rozmiar użytkowania przedrębnego wynika z potrzeb hodowlano-ochronnych w uwzględnieniu bezpieczeństwa ludzi i ich mienia w drzewostanach wymagających pielęgnacji na przestrzeni okresu obowiązywania uproszczonego planu urządzenia lasu (10 lat). Przy wykonywaniu cięć pielęgnacyjnych należy zwrócić szczególną uwagę na drzewa niebezpieczne, mogące stanowić zagrożenie dla bezpieczeństwa ludzi. Rozmiar użytkowania przedrębnego (trzebieże wczesne i trzebieże późne – TW, TP) wynika z sumy zaprojektowanych wskazań gospodarczych dla poszczególnych wydzieleń i zgodnie z Rozporządzeniem Ministra Środowiska z dn. 12. listopada 2012 r. nie przekracza 20% miąższości drzewostanów wykazanej w uproszczonym planie urządzenia lasu.

Wielkość rozmiaru użytkowania przedrębnego w poszczególnych wydzieleniach jest wielkością orientacyjną wynikającą z bieżących potrzeb hodowlanych i pielęgnacyjnych. W realizacji cięć pielęgnacyjnych istotne jest określenie celu hodowlanego z uwzględnieniem stanu zdrowotnego lasu oraz stwierdzenie pilności i intensywności użytkowania zapewniającym bezpieczeństwo ludzi i ich mienia.

Na okres obowiązywania opracowania planuje się cięcia pielęgnacyjne w postaci:

TP – 10,6175 ha – 232 m³ brutto / 186 m³ netto

Ogółem użytkowanie przedrębne zaplanowano na powierzchni 10,6175 ha w rozmiarze 232 m³ brutto. W realizacji trzebieży istotne jest prowadzenie drzewostanów w taki sposób aby osiągnąć zamierzony cel hodowlany z uwzględnieniem aktualnego stanu drzewostanów.

Tabela 3. Wykaz drzewostanów zaprojektowanych do użytkowania przedrębnego

Adres	Rodzaj cięcia	Siedlisko	Opis taksacyjny	Zapas na całej pow.	Powierzchnia (ha)	Miąższość do pozyskania (m ³)	
						brutto	netto
1-a	TP	LMW	5 Lp 60	935	3,9236	56	45
1-b	TP	LMW	6 Db 50	1235	4,3215	124	100
1-c	TP	BMŚW	10 Brz 40	245	0,9671	29	23
1-d	TP	LMW	7 Db 70	50	0,2800	3	2
1-h	TP	LMW	7 Oi 40	85	0,3891	7	6
1-i	TP	LMW	7 Oi 40	160	0,7362	13	10

Etat cięć w drzewostanach niezapewniających osiągnięcia celów gospodarki leśnej

Na okres obowiązywania uproszczonego planu urządzenia lasu dla poniższego obiektu nie planuje się przebudowy drzewostanów.

Tabela 4. Zestawienie powierzchni i miąższości planowej do użytkowania

Jednostka	Lasy ogółem	Planowane użytkowanie					% pozyskania
		Przedrębne			Rębne	Suma	
		TW	TP	Razem			
Miąższość [m ³ brutto]	2830	-	232	232	-	232	8
Powierzchnia [ha]	11,4635	-	10,6175	10,6175	-	10,6175	92

2.3 HODOWLA I PIELEGNACJA LASU

Typy drzewostanów i składy gatunkowe odnowień

Siedliskowe typy lasu oraz określone dla nich typy drzewostanów przyjęto na podstawie planu urządzenia lasu dla Nadleśnictwa Lubliniec na okres gospodarczy 2020-2029. W lasach opracowania typy siedliskowe lasu zestawiono poniżej.

Tabela 5. Zestawienie typów drzewostanów w siedliskowych typach lasu

Siedliskowy typ lasu	Typ drzewostanu	Ramowy skład gatunkowy odnowień	Powierzchnia (ha)
BMśw	So	So 80%, Db, Bk i inne 20%	0,9671
LMw	Db-So	So 50%, Db, 30% Bk i inne 20%	10,4964
Razem			11,4635

Zakres zadań gospodarczych

Na okres obowiązywania uproszczonego planu urządzenia lasu dla Rolniczej Spółdzielni Produkcyjnej „Lepszy Byt” nie planowano czynności gospodarczych dotyczących prac hodowlanych – odnowień, zalesień, pielęgnowania lasu, melioracji agrotechnicznych i wodnych.

Szczegółowe wytyczne w sprawie wykonywania czynności gospodarczych

W opracowaniu wytycznych planowanych do wykonania w bieżącym 10-leciu czynności gospodarczych, oparto się o:

- ☒ „Instrukcję urządzania lasu”
- ☒ „Zasady hodowli lasu”

☒ „Instrukcję ochrony lasu”

☒ Instrukcje ochrony przeciwpożarowej obszarów leśnych”

Z uwagi na charakter obiektu, wymagają szczególnego nieschematycznego podejścia do czynności gospodarczych planowanych na bieżące 10 lecie. W warunkach, w jakich funkcjonują na plan pierwszy wysuwają się działania związane ze środowiskowymi i ochronnymi funkcjami lasu, zmierzające do utrzymania i poprawy stabilności, odporności i żywotności ekosystemów leśnych wobec zagrażających im szkodliwych czynników.

☒ **Prac hodowlanych**

- w pełni wykorzystywać naturalne odnowienie lasu na wszystkich siedliskach, o ile jest zgodne z potencjalnymi możliwościami produkcyjnymi siedlisk;
- zabiegi ochrony upraw przed szkodami winny być skoncentrowane na eliminowaniu lub ograniczaniu przyczyn zagrożeń, a w szczególności:
 - tworzenie naturalnego oporu środowiska leśnego, w wyniku zróżnicowania składu gatunkowego i form mieszania zgodnych z warunkami siedliska i z warunkami środowiska przyrodniczego, a także poprzez protekcję organizmów pasożytniczych i drapieżnych w stosunku do szkodników upraw;
 - pielęgnacji i ochronie drzewostanów;
 - stosowanie selekcji pozytywnej w trzebieżach z popieraniem biogrup stabilizujących drzewostan;
 - w trakcie trzebieży zachowywać wyróżniające się osobniki pod względem żywotności i pełnionych przez nie funkcji;
- celem ograniczenia obszaru występowania huby korzeniowej i opieńkowej zgnilizny korzeni w pełni respektować stosowanie szczegółowych zasad postępowania hodowlano-profilaktycznego, ze szczególnym uwzględnieniem drzewostanów na gruntach porolnych;
- ograniczanie liczebności populacji szkodliwych owadów winno być skierowane na stosowanie w zabiegach ratowniczych selektywnych preparatów oraz technik aplikacyjnych, najmniej szkodliwych dla środowiska przyrodniczego.

☒ **Prac związanych z użytkowaniem i odnowieniem lasu**

- terminowe i konsekwentne prowadzenie cięć pielęgnacyjnych;
- dostosować okres pozyskania drewna do terminów najmniejszego zagrożenia lasu od czynników szkodotwórczych, należy mieć również na uwadze możliwość wykorzystania przez zwierzynę kopytną cienkiej kory na drzewach leżących;

- stosować środki techniczne chroniące pozostające na powierzchni drzewa przed uszkodzeniami z tytułu wykonywanych prac;
- w sposób konsekwentny należy dążyć do stosowania technologii przyjaznych środowisku leśnemu.

☒ **Działania zmierzające do utrzymania lub zwiększenia retencji wodnej w lasach**

- dostosowanie sposobów zagospodarowania lasów do potrzeb maksymalizacji funkcji przez nie pełniących;
- zachowanie naturalnych formacji przyrodniczych w dolinach rzek, na bagnach i remizach jako ostoji rzadkich gatunków roślin i zwierząt oraz regulatorów wilgotności siedlisk i mikroklimatu;

Stan zdrowotny lasu, kumulacja oddziaływania różnych czynników szkodliwych, a przy tym mało stabilna struktura ekosystemów leśnych – starzenie się drzewostanów, wyklucza stosowanie schematyzmu w wykonywanych pracach i zmusza do poszukiwania rozwiązań dostosowanych do konkretnych układów przyrodniczych w poszczególnych drzewostanach.

3. KIERUNKOWE WYTYCZNE Z ZAKRESU OCHRONY LASU, W TYM OCHRONY PRZECIWPOŻAROWEJ

3.1 STAN ZDROWOTNY LASÓW

Stan zdrowotny lasów należy ocenić jako dostateczny wynikający z obserwacji uszkodzeń drzewostanów od patogenów grzybowych oraz warunków wodnych.

3.2 STREFY ZAGROŻENIA PRZEMYSŁOWEGO

Dla lasów opracowania nie przeprowadzono rozpoznania stref zagrożeń przemysłowych.

3.3 INNE PRZYCZYNY POGARSZAJĄCE STAN ZDROWOTNY LASU

W trakcie prac terenowych stwierdzono występowanie grzybów, które wpływają na stan zdrowotny lasu. Przyczyną tego stanu jest brak zabiegów sanitarnych w drzewostanach. Uszkodzenia drzewostanów od czynników wodnych, wynikają z położenia wydzieleń leśnych wzdłuż cieków wodnych.

3.4 STAN SANITARNY LASU

Stan sanitarny lasu należy uznać jako dostateczny.

3.5 OCHRONA GLEB I WÓD

W ochronie gleb i wód nie planowano czynności gospodarczych.

W zależności od warunków środowiskowych stosowane mogą być różne metody retencji. Poprzez działania w obrębie sieci hydrologicznej, w tym:

- zwiększenie wykorzystania zasobów wodnych poprzez adaptację istniejących systemów melioracyjnych do pełnienia funkcji retencyjnych oraz niwelowanie ich negatywnego oddziaływania na ekosystemy,
- spowolnienia obiegu wody w zlewniach za pomocą progów, bystrotoków, urządzeń piętrzących na ciekach,
- renaturalizacja mokradeł, między innymi poprzez zahamowanie odpływu wód powierzchniowych.

Poprzez działania w obrębie ekosystemu, w tym:

- dostosowanie sposobów zagospodarowania lasów do potrzeb maksymalizacji funkcji zgodnie z głównym ich przeznaczeniem. Ukierunkowanie sposobów odnowienia lasu pod kątem zróżnicowanej budowy pionowej następnej generacji lasu (ograniczenie erozji gleby i bezpośredniego spływu wód),
- zachowanie naturalnych formacji przyrodniczych w dolinach rzek, na bagnach, remizach i wychodniach skalnych jako ostoi rzadkich gatunków roślin i zwierząt oraz regulatorów wilgotności siedlisk i mikroklimatu,
- zachowanie w stanie zbliżonym do naturalnego i odtwarzanie śródleśnych zbiorników i cieków wodnych, jako wyznacznika vitalności lasu.

3.6 OCHRONA PRZECIWPOŻAROWA

Lasy opracowania w całości zaliczono do **II kategorii zagrożenia pożarowego**.

Kategorię zagrożenia pożarowego dla opracowania przyjęto na podstawie oceny zagrożenia pożarowego dla Nadleśnictwa Lubliniec, w zasięgu którego znajdują się lasy niniejszego opracowania.

Stwierdzamy, iż lasy objęte projektem planu urządzenia lasu wraz z przyległymi gruntami leśnymi nie tworzą kompleksu leśnego o powierzchni ponad 300 ha. Powierzchnia lasów objęta projektem uproszczonego planu urządzenia lasu wynosi 11,5455 ha.

Projekt planu urządzenia lasu w części dotyczącej ochrony przeciwpożarowej nie podlega uzgodnieniu z właściwym Komendantem Wojewódzkim Państwowej Straży Pożarnej (D.U. z 2010r. Nr 109 poz. 719).

W zakresie ochrony przeciwpożarowej należy przestrzegać zaleceń zawartych w „Planie ochrony przeciwpożarowej - kierunkowych wytycznych z zakresu ochrony przeciwpożarowej dla obszarów leśnych Nadleśnictwa Lubliniec”.

4. INNE ZAGADNIENIA

4.1 CHARAKTERYSTYKA PRZYRODNICZA

W trakcie taksacji nie odnotowano w obrębie opracowywanych drzewostanów stanowisk roślin i grzybów chronionych na podstawie rozporządzenia Ministra Środowiska z dnia 9 października 2014 r. w *sprawie ochrony gatunkowej roślin* (Dz.U.2014 poz. 1409) oraz rozporządzenia Ministra Środowiska z dnia 9 października 2014 r. w *sprawie ochrony gatunkowej grzybów* (Dz.U. 2014 poz. 1408) ani chronionych gatunków zwierząt objętych rozporządzeniem Ministra Środowiska z dnia 16 grudnia 2016 r. w *sprawie ochrony gatunkowej zwierząt* (Dz.U.2016 poz. 2183).

Zgodnie z art. 52b ust. 1 ustawy z dnia 16 kwietnia 2004 r. *o ochronie przyrody* (t.j. Dz.U. 2021 poz. 1098 z późn. zm.) właściciel lasu w rozumieniu art. 6 ust. 1 pkt 3 ustawy z dnia 28 września 1991 r. *o lasach* (t.j. Dz.U. 2022 poz. 672 z późn. zm.) zobowiązany jest do stosowania wymagań dobrej praktyki w zakresie gospodarki leśnej, które zostały wprowadzone Rozporządzeniem Ministra Klimatu i Środowiska z dnia 27 marca 2023 r. w *sprawie wymagań dobrej praktyki w zakresie gospodarki leśnej* (Dz.U. 2023 poz. 672). Wymagania dobrej praktyki określają sposób postępowania właściciela lasu podczas przygotowywania i realizacji działań w zakresie gospodarki leśnej w celu zapewnienia ochrony gatunków będących przedmiotem zainteresowania Wspólnoty i chronionych gatunków ptaków.

Obszary Natura 2000

Obszar objęty opracowaniem nie jest zlokalizowany w obszarach sieci Natura 2000.

Pozostałe formy ochrony przyrody

Na obszarze objętym opracowaniem nie stwierdzono innych form ochrony przyrody. W pobliskich Lasach Lublinieckich przebiega Główny Korytarz Ekologiczny Południowo-Centralny, łączący Roztocze z Lasami Janowskimi, Puszcą Sandomierską i Świętokrzyską, Przedborskim Parkiem Krajobrazowym, Załęczańskim Parkiem Krajobrazowym, schodzi do Lasów Lublinieckich i Borów Stobrawskich, sięgając do Lasów Milickich, Doliny Baryczy i Borów Dolnośląskich.

Pomniki przyrody

Na obszarze objętym opracowaniem nie zlokalizowano pomników przyrody.

Obszary cenne

Drzewostan położony w wydzieleniu 1 g, I na działce ewid. 772/8 sąsiaduje z terenem dawnego wyrobiska gliny w Lisowicach, gdzie w 2008 r. odkryto szczątki pierwszego polskiego

dinozaura drapieżnego. Zgodnie z Kartą Dokumentacyjną Geostanowiską nr 707 proponowane jest objęcie go ochroną w formie stanowiska dokumentacyjnego przyrody nieożywionej.

4.2 OBIEKTY O WARTOŚCI HISTORYCZNEJ I KULTUROWEJ

Na obszarze objętym opracowaniem w miejscowości Pawonków wyznaczono strefę ochrony konserwatorskiej zespołu podworskiego Pawonków-Lustrzaniec, w obrębie którego znajduje się park podworski oraz cmentarz rodowy rodziny von Thaer. Zgodnie z zapisami miejscowego planu zagospodarowania przestrzennego miejscowości Pawonków (Dz. Urz. Woj. Śląskiego z 2022 r. poz. 4693) dla terenu zabytkowego cmentarza rodowego Pawonków-Lustrzaniec³ ustala się nakaz zachowania nagrobków sprzed 1939 roku i starodrzewu z dopuszczeniem wymiany chorego lub zamierającego drzewostanu na nowy z uwzględnieniem doboru gatunkowego oraz nakaz zachowania historycznego układu parku oraz starodrzewu z dopuszczeniem wymiany chorego lub zamierającego drzewostanu na nowy z uwzględnieniem doboru gatunkowego.

4.3 ZAWARTOŚĆ UPROSZCZONEGO PLANU URZĄDZENIA LASU

W skład opracowania wchodzi:

1. Opis ogólny.
2. Opis taksacyjny lasów.
3. Wykaz symboli i skrótów.
4. Powierzchniowa i miąższościowa tabela klas wieku wg gatunków panujących.
5. Rejestr gruntów.
6. Mapy gospodarcze drzewostanów w skali 1: 5 000.

³ <https://zabytek.pl/pl/obiekty/cmentarz-rodowy-693678>

OPIS TAKSACYJNY LASU

Opis taksacyjny				Powierzchnia [ha]		Opis siedliska, drzewostanu i powierzchni nieleśnej				Elementy taksacyjne										Stan na 01-01-2025	
Oddz.	Poddz.	Leśna		Nie-leśna	OC, obszary chronione, RP, rodzaj powierzchni, F, funkcja lasu, O, kategoria ochronności, G, gospodarstwo, S, siedlisko: TSU(uwlg.), st. siedl., T. teren: nachylenie, wystawa, GI, podtyp gleby, gat. gleby, ZR, zespół roślinny, SP, siedlisko przyrodnicze, P, pokrywa, R, runo, U, uszkodzenia, C, cecha, LMP leśny materiał podstawowy, D, drzewostan: zmieszanie, podsztył, inne, OP, osobliwości przyrodnicze, Info, informacje dodatkowe	Wiek dojrz./ręb. TD (zg.)	Budowa pionowa	Udział Gat.	Wiek	Zadziwienie	Zwarcie	Pierśnica	Wysokość	Bontacja	Jakość	Grubizna		Przyrost bieżący roczny	Wskazania gospodarcze (liczba cięć/nawrotów) powierzchnia [ha] procent pozyskania grubizny		
		zal.	niezal.													zw. z gosp. l.	1 ha			całej pow.	1 ha
1		2	3	4	5	6	7	8	9	10	11	12	13	14	15	16	17	18	19	20	
1					Woj. śląskie (24) Powiat lubliniecki (07) Gmina Pawonków (072) Obr. ew. Pawonków (0008)																
a		3,9236			RP: D-STAN, F. GOSP, G. GPZ, S. LMW (wsw) z1, GI, Gms, ms+pl, P, szad, R. tnk.spe, śml.pog, gls.jas, U, 40% grzyby, D. zniesz. grp, mjs Gb, Os, Tp 60l, Wz 100l, Jw 40l, podsz.: jw, kl, św na 20%, 1-w cz. NE luka 0,18 ha 2-w cz. E luka 0,10 ha	80 DB-SO (cz zg)	DRZEWE	5 LP 2 JS 1 DB 1 JS 1 BK	60 130 100 100	0,7	prz prz um	26 28 52 62 48	23 26 28 32 29	I I III I II	3 3 2 2 2	123 45 25 20	480 175 100 100 80	15,3 3,1 0,9 0,6 1,3	TP-56m ³ -3,9236 ha		
b		4,3215			Obr. ew. Kośmidry (0003) RP: D-STAN, F. GOSP, G. GPZ, S. LMW (wsw) z1, GI, Gms, ms+pl, P, szad, R. bor.czi, orl.pos, śml.pog, U, 20% wodne, D. zniesz. dkep, mjs Db 80l, Sw 35l, podsz.: św, kru, brz na 20%	120 DB-SO (cz zg)	DRZEWE	6 DB 2 SO 2 BRZ	50 50 35	1,0	um um duże	22 24 18	20 22 18	I IA I	22 42 22	222 960 180 95	32,4 5,3 3,6	TP-124m ³ -4,3215 ha			
c		0,9671			RP: D-STAN, F. GOSP, G. GPZ, S. BMśw (ś) z1, GI, RDw, pl, P, zad, R. tnk.spe, śml.pog, jeż.spe, U, 20% grzyby, D. mjs So 40l, podsz.: lp, św, db, so na 20%	60 SO (niezg)	DRZEWE	BRZ	40	1,1	um um duże	22 21	21 I	I 23	252	245	7,7 7,9	TP-29m ³ -0,9671 ha			
d		0,2800			RP: D-STAN, F. GOSP, G. GPZ, S. LMW (wsw) z1, GI, Gms, ms+pl, P, szad, R. jeż.spe, śml.pog, mal.włś, U, 30% grzyby, D. zniesz. grp., podsz.: bez.c, czm.p, db, brz na 80%	120 DB-SO (cz zg)	DRZEWE	7 DB 3 BRZ	70 40	0,5	prz prz um	32 22	23 19	II I	22	152 22	45 5	1,0 0,2	TP-3m ³ -0,2800 ha		
f		0,6288			Obr. ew. Lisowice (0005) RP: D-STAN, F. GOSP, G. GPZ, S. LMW (wsw) z2, GI, Gms, ms+pl, P, szch, R. jeż.spe, nwl.spe, gls.jas, U, 50% grzyby, D. zniesz. jdn, mjs So, Os 60l, Jw 45l, podsz.: bez.c, czm.p, db, jw na 90%	120 DB-SO (cz zg)	DRZEWE	9 DB 1 OS	60 80	0,4	prz prz luź	25 58	20 30	II I	33	111 15	70 10	2,1 0,1	BRAK WSK-0,6288		
																126	80	2,2 3,5			

Oddz.	Powierzchnia [ha]				Opis siedliska, drzewostanu i powierzchni nieleśnej																Elementy taksacyjne						Wskazania gospodarcze (liczba cięć/nawrotów) powierzchnia [ha] procent pozyskania grubizny
	Leśna		Nie-leśna		Wiek dojrz./reb. TD (zg.) Okres odn./przeb./uprz. Gr. przeb.	Budowa pionowa Warstwa	Udział Gat.	Wiek	Zadrzewienie	Zwarcie Zagęszczenie	Pierśnica	Wysokość	Bonitacja	Jakość	Grubizna		Przyrost bieżący roczny										
	zal.	nieszal.	zw. z gosp. l.	1 ha											całej pow.	1 ha											
1		2	3	4	5	6	7	8	9	10	11	12	13	14	15	16	17	18	19	20							
g		0,0624				RP: D-STAN, F. GOSP, G. GPZ, S. LMw (wsw) z2, GI, Gms, ms+pl, P. szch, R. jeź.spe, gls.jas, mal.wiś, U. 40% wodne, D. zmniejsz. grp., podsz.: bez.c na 80%	60 DB-SO (niezg)	DRZEWE	5 OL 2 WB 1 JW 1 KL 1 JS	40 60 50 50 35	0,7	prz prz um	25 21 52 25 23 18 22 20 18 17	21 25 18 22 18	11 II I I I	3 2 4 4 4	145 35 12 11 8 ---	10	0,3	---	0,3 5,0						
h		0,3891				RP: D-STAN, F. GOSP, G. GPZ, S. LMw (wsw) z2, GI, Gms, ms+pl, P. szch, R. jeź.spe, tnk.spe, gls.jas, U. 40% wodne, D. zmniejsz. grp, mjs Tp 60l, podsz.: bez.c na 90%	60 DB-SO (niezg)	DRZEWE	7 OL 1 JS 1 WB 1 JW	40 60 60 60	0,8	prz prz um	23 21 25 21 33 23 23 20	21 21 33 20	11 II II II	4 3 3 4	166 22 18 ---	65 10 5 5 ---	2,0 0,2 0,1 0,2	TP-7 m³-0,3891 ha							
i		0,7362				RP: D-STAN, F. GOSP, G. GPZ, S. LMw (wsw) z2, GI, Gms, ms+pl, P. szch, R. jeź.spe, tnk.spe, gls.jas, U. 40% wodne, D. zmniejsz. grp, mjs Tp 60l, podsz.: bez.c na 90%	60 DB-SO (niezg)	DRZEWE	7 OL 1 JS 1 WB 1 JW	40 60 60 60	0,8	prz prz um	23 21 25 21 33 23 23 20	21 21 33 20	11 II II II	4 3 3 4	166 22 18 ---	125 15 15 10 ---	3,7 0,4 0,2 0,3	TP-13 m³-0,7362 ha							
j				0,0592		RP: L ENERG											217	165	4,6 6,2								
k				0,0228		RP: L ENERG																					
l		0,1548				RP: D-STAN, F. GOSP, G. GPZ, S. LMw (wsw) z2, GI, Gms, ms+pl, P. szch, R. jeź.spe, gls.jas, mal.wiś, U. 40% wodne, D. zmniejsz. grp., podsz.: bez.c na 80%	60 DB-SO (niezg)	DRZEWE	5 OL 2 WB 1 JW 1 KL 1 JS	40 60 50 50 35	0,7	prz prz um	25 21 52 25 23 18 22 20 18 17	21 21 23 20 18	11 II II I I	3 2 4 4 4	145 35 12 11 ---	20 5 ---	0,7 0,1 0,1 0,1 ---	BRAK WSK-0,1548 ha							
		11,4635 1,9713 5,5686 3,9236 11,4635 0,0820 11,4635 0,0820		0,0820 0,0820		= 11,5455 = 2,0533 Obr. ew. Lisowice (0005) = 5,5686 Obr. ew. Koźmidry (0003) = 3,9236 Obr. ew. Pawonków (0008) = 11,5455 Gmina Pawonków (0072) = 11,5455 Powiat lubliniecki (07) = 11,5455 Woj. śląskie /24/											2830		82,1								

POWIERZCHNIOWA I MIĄSZOŚCIOWA TABELA KLAS WIEKU WG GATUNKÓW PANUJĄCYCH

Gatunek panujący	Grunty leśne niezalesione				Prześc. na gr. zał.	Drzewostany w klasach i podklasach wieku																KDO	Bud. przer.	Razem		Procent
	plazo- winy	haliz. zręby	w prod. ubocz.	pozo- stale		I	1-10	11-20	21-30	31-40	41-50	51-60	61-70	71-80	81-90	V	VI	VII	VIII	141 i wyżej	23			24		
powierzchnia w ha / miąższość w m3																										
1	2	3	4	5	6	7	8	9	10	11	12	13	14	15	16	17	18	19	20	21	22	23	24	25		
Łącznie																										
DB										4,3215	0,6288	0,2800											5,2303	5,2303	45,64	
										1235	80	50											1365	1365	48,23	
BRZ									0,9671														0,9671	0,9671	8,46	
									245														245	245	8,66	
OL									1,3425														1,3425	1,3425	11,69	
									285														285	285	10,07	
LP											3,9236												3,9236	3,9236	34,21	
											935												935	935	33,04	
Ogółem									2,3096	4,3215	4,5524	0,2800											11,4635	11,4635	100	
									530	1235	1015	50											2830	2830	100	
Procent									20,16	37,70	39,70	2,44											100,00	100,00	100	
									18,73	43,63	35,87	1,77											100,00	100,00	100	



REJESTR GRUNTÓW

STAROSTA LUBLINIECKI		Województwo: śląskie Powiat: lubliniecki Jednostka ewidencyjna: Pawonków Obręb ewidencyjny: 240707_2.0003, KOŚMIDRY				
WGK.6621.2.651.2024						
Uproszczony wypis z rejestru gruntów według stanu na dzień: 2024-02-26 08:44:51						
Jednostka rejestrowa gruntów: 240707_2.0003.G439						
WŁAŚCICIELE/ WŁADAJĄCY:						
UDZIAŁ: 1/1		charakter stanu władania: własność grupa rejestrowa: 8.1				
Spółdzielnia rolnicza: ROLNICZA SPÓŁDZIELNIA PRODUKCYJNA "LEPSZY BYT" REGON: 000472213 Siedziba: 42-772 PAWONKÓW SPÓŁDZIELCZA 1						
DZIAŁKI EWIDENCYJNE:						
Ark. mapy	Numer działki ewiden- cyjnej	Położenie gruntów	Powierzchnia		Numer księgi wieczystej	
			Oznaczenie klasoużytku	klasoużytku [ha]		działki [ha]
1	217/57		LsIV	0.9671	0.9671	CZ1L/00056893/4
Identyfikator działki: 240707_2.0003.AR_1.217/57		Rejon statystyczny: 144320				
1	218/57		RVI LsIV	0.4654 0.2800	0.7454	CZ1L/00056893/4
Identyfikator działki: 240707_2.0003.AR_1.218/57		Rejon statystyczny: 144320				
Łączna powierzchnia wybranych działek: 1.7125						
Całkowita powierzchnia jednostki rejestrowej: 6.0795						
Opis symboli użytków znajdujących się na wypisie: Ls Lasy R Grunty orne						

W dniu: 2024-02-26

dokument sporządzony przez: Karolina Kwiecińska

26 OCT. 2024

Lubliniec, dnia:


z up. STAROSTY
Karolina Kwiecińska
inspektor
w Wydziale Geodezji i Kartografii

(data, imię i nazwisko osoby upoważnionej)

Województwo: śląskie
Powiat: lubliniecki
Jednostka ewidencyjna: Pawonków
Obręb ewidencyjny: 240707_2.0005, LISOWICE

STAROSTA LUBLINIECKI		Województwo: śląskie Powiat: lubliniecki Jednostka ewidencyjna: Pawonków Obręb ewidencyjny: 240707_2.0005, LISOWICE			
WGK.6621.2.651.2024					
Uproszczony wypis z rejestru gruntów według stanu na dzień: 2024-02-26 08:44:51					
Jednostka rejestrowa gruntów: 240707_2.0005.G594					
WŁAŚCICIELE/ WŁADAJĄCY:					
UDZIAŁ: 1/1 Spółdzielnia rolnicza: ROLNICZA SPÓŁDZIELNIA PRODUKCYJNA "LEPSZY BYT" REGON: 000472213 Siedziba: 42-772 PAWONKÓW SPÓŁDZIELCZA 1					
charakter stanu władania: własność grupa rejestrowa: 8.1					
DZIAŁKI EWIDENCYJNE:					
Ark. mapy	Numer działki ewidencyjnej	Położenie gruntów	Oznaczenie klasoużytku	Powierzchnia klasoużytku [ha] działki [ha]	Numer księgi wieczystej
3	259/27		LsVI RIVa	0.6288 0.0586	0.6874 CZ1L/00032490/5
Identyfikator działki: 240707_2.0005.AR_3.259/27 Rejon statystyczny: 144340					
3	772/8		LsIII LsIV Lz ŁIII RIVa Wp	1.1845 0.0852 0.1675 3.5212 4.1252 0.1853	9.2689 CZ1L/00032490/5
Identyfikator działki: 240707_2.0005.AR_3.772/8 Rejon statystyczny: 144340					
Łączna powierzchnia wybranych działek: 9.9563					
Całkowita powierzchnia jednostki rejestrowej: 32.2305					
Opis symboli użytków znajdujących się na wypisie: Ls Lasy Lz Grunty zadrzewione i zakrzewione R Grunty orne Wp Grunty pod wodami powierzchniowymi płynącymi Ł Łąki trwałe					

W dniu: 2024-02-26
dokument sporządzony przez: Karolina Kwiecińska



26 LUT. 2024

Lubliniec, dnia: _____


z up. STAROSTY
Karolina Kwiecińska
inspektor
w Wydziale Geodezji i Kartografii

(data, imię i nazwisko osoby upoważnionej)

Województwo: śląskie
Powiat: lubliniecki
Jednostka ewidencyjna: Pawonków
Obręb ewidencyjny: 240707_2.0003, KOŚMIDRY

STAROSTA LUBLINIECKI		Województwo: śląskie Powiat: lubliniecki Jednostka ewidencyjna: Pawonków Obręb ewidencyjny: 240707_2.0003, KOŚMIDRY				
WGK.6621.2.776.2024						
Uproszczony wypis z rejestru gruntów według stanu na dzień: 2024-03-06 10:52:41						
Jednostka rejestrowa gruntów: 240707_2.0003.G6						
WŁAŚCICIELE/ WŁADAJĄCY:						
UDZIAŁ: 1/1 charakter stanu władania: własność grupa rejestrowa: 8.1 Spółdzielnia rolnicza: ROLNICZA SPÓŁDZIELNIA PRODUKCYJNA "LEPSZY BYT" REGON: 000472213 Siedziba: 42-772 PAWONKÓW SPÓŁDZIELCZA 1						
DZIAŁKI EWIDENCYJNE:						
Ark. mapy	Numer działki ewiden- cyjnej	Położenie gruntów	Oznaczenie klasoużytku	Powierzchnia klasoużytku [ha] działki [ha]		Numer księgi wieczystej
1	416/38		dr LsIV LsV W-PsV	0.1000 3.7073 0.6142 0.0017	4.4232	CZ1L/00023039/0
Identyfikator działki: 240707_2.0003.AR_1.416/38			Rejon statystyczny: 144320			
Łączna powierzchnia wybranych działek: 4.4232						
Całkowita powierzchnia jednostki rejestrowej: 6.7678						
Opis symboli użytków znajdujących się na wypisie: Ls Lasy W-Ps Grunty pod rowami dr Drogi						

W dniu: 2024-03-06
dokument sporządzony przez: Karolina Kwiecińska



06 MAR. 2024
Lubliniec, dnia: _____

z up. STAROSTY
Karolina Kwiecińska
inspektor
w Wydziale Geodezji i Kartografii

(data, imię i nazwisko osoby upoważnionej)

STAROSTA LUBLINIECKI		Województwo: śląskie Powiat: lubliniecki Jednostka ewidencyjna: Pawonków Obręb ewidencyjny: 240707_2.0008, PAWONKÓW				
WGK.6621.2.651.2024						
Uproszczony wypis z rejestru gruntów według stanu na dzień: 2024-02-26 08:44:51						
Jednostka rejestrowa gruntów: 240707_2.0008.G678						
WŁAŚCICIELE/ WŁADAJĄCY:						
UDZIAŁ: 1/1 charakter stanu władania: własność grupa rejestrowa: 8.1						
Spółdzielnia rolnicza: ROLNICZA SPÓŁDZIELNIA PRODUKCYJNA "LEPSZY BYT" REGON: 000472213 Siedziba: 42-772 PAWONKÓW SPÓŁDZIELCZA 1						
DZIAŁKI EWIDENCYJNE:						
Ark. mapy	Numer działki ewiden -cyjnej	Położenie gruntów	Oznaczenie klasoużytku	Powierzchnia klasoużytku [ha] działki [ha]		Numer księgi wieczystej
4	306/39		B-RIIIb LsII B-LsII RIIIb	2.7880 3.9236 0.0303 1.2684	8.0103	CZ1L/00032503/0
Identyfikator działki: 240707_2.0008.AR_4.306/39 Rejon statystyczny: 144330						
INFORMACJE DODATKOWE: 306/39 Wyłączenie z produkcji rolniczej na cele nierolnicze o pow. 0,0119ha gruntu rolnego klasy B-RIIIb, gleba mineralna.						
Łączna powierzchnia wybranych działek: 8.0103						
Całkowita powierzchnia jednostki rejestrowej: 82.3514						
BUDYNKI NIESTANOWIĄCE ODRĘBNEGO OD GRUNTU PRZEDMIOTU WŁASNOŚCI:						
Adres budynku	Rodzaj wg KST	Powierzchnia użytkowa			Pow. zabudowy budynku [m²]	Liczba kondyg. nad/podziemnych
		lokali wyodrębnionych[m²]	lokali niewyodrębnionych[m²]	pom. przyn. [m²]		
SPÓŁDZIELCZA 1, PAWONKÓW	budynki biurowe (105)				285	2/0
Identyfikator budynku: 240707_2.0008.AR_4.306/39.1_BUD						
Identyfikatory działek na których położony jest budynek: 240707_2.0008.AR_4.306/39						
Status budynku:wybudowany.Materiał:mur.						
SPÓŁDZIELCZA _ m.7, PAWONKÓW	budynki produkcyjne usługowe i gospodarcze dla rolnictwa (108)				156	1/0
Identyfikator budynku: 240707_2.0008.AR_4.306/39.10_BUD						
Identyfikatory działek na których położony jest budynek: 240707_2.0008.AR_4.306/39						
Status budynku:wybudowany.Materiał:mur.						
SPÓŁDZIELCZA _ m.7, PAWONKÓW	budynki produkcyjne usługowe i gospodarcze dla rolnictwa (108)				14	1/0
Identyfikator budynku: 240707_2.0008.AR_4.306/39.11_BUD						
Identyfikatory działek na których położony jest budynek: 240707_2.0008.AR_4.306/39						
Status budynku:wybudowany.Materiał:mur.						
SPÓŁDZIELCZA 10, PAWONKÓW	budynki mieszkalne (110)				250	2/0
Identyfikator budynku: 240707_2.0008.AR_4.306/39.2_BUD						
Identyfikatory działek na których położony jest budynek: 240707_2.0008.AR_4.306/39						
Status budynku:wybudowany.Materiał:mur.						
SPÓŁDZIELCZA _ m.7, PAWONKÓW	budynki produkcyjne usługowe i gospodarcze dla rolnictwa (108)				72	1/0

W dniu: 2024-02-26
dokument sporządzony przez: Karolina Kwiecińska

Lubliniec, dnia:

z up. STAROSTY
Karolina Kwiecińska
inspektor
w Wydziale Geodezji i Kartografii

(data, imię i nazwisko osoby upoważnionej)



1. *1. 2. 3. 4. 5. 6. 7. 8. 9. 10. 11. 12. 13. 14. 15. 16. 17. 18. 19. 20. 21. 22. 23. 24. 25. 26. 27. 28. 29. 30. 31. 32. 33. 34. 35. 36. 37. 38. 39. 40. 41. 42. 43. 44. 45. 46. 47. 48. 49. 50. 51. 52. 53. 54. 55. 56. 57. 58. 59. 60. 61. 62. 63. 64. 65. 66. 67. 68. 69. 70. 71. 72. 73. 74. 75. 76. 77. 78. 79. 80. 81. 82. 83. 84. 85. 86. 87. 88. 89. 90. 91. 92. 93. 94. 95. 96. 97. 98. 99. 100. 101. 102. 103. 104. 105. 106. 107. 108. 109. 110. 111. 112. 113. 114. 115. 116. 117. 118. 119. 120. 121. 122. 123. 124. 125. 126. 127. 128. 129. 130. 131. 132. 133. 134. 135. 136. 137. 138. 139. 140. 141. 142. 143. 144. 145. 146. 147. 148. 149. 150. 151. 152. 153. 154. 155. 156. 157. 158. 159. 160. 161. 162. 163. 164. 165. 166. 167. 168. 169. 170. 171. 172. 173. 174. 175. 176. 177. 178. 179. 180. 181. 182. 183. 184. 185. 186. 187. 188. 189. 190. 191. 192. 193. 194. 195. 196. 197. 198. 199. 200. 201. 202. 203. 204. 205. 206. 207. 208. 209. 210. 211. 212. 213. 214. 215. 216. 217. 218. 219. 220. 221. 222. 223. 224. 225. 226. 227. 228. 229. 230. 231. 232. 233. 234. 235. 236. 237. 238. 239. 240. 241. 242. 243. 244. 245. 246. 247. 248. 249. 250. 251. 252. 253. 254. 255. 256. 257. 258. 259. 260. 261. 262. 263. 264. 265. 266. 267. 268. 269. 270. 271. 272. 273. 274. 275. 276. 277. 278. 279. 280. 281. 282. 283. 284. 285. 286. 287. 288. 289. 290. 291. 292. 293. 294. 295. 296. 297. 298. 299. 300. 301. 302. 303. 304. 305. 306. 307. 308. 309. 310. 311. 312. 313. 314. 315. 316. 317. 318. 319. 320. 321. 322. 323. 324. 325. 326. 327. 328. 329. 330. 331. 332. 333. 334. 335. 336. 337. 338. 339. 340. 341. 342. 343. 344. 345. 346. 347. 348. 349. 350. 351. 352. 353. 354. 355. 356. 357. 358. 359. 360. 361. 362. 363. 364. 365. 366. 367. 368. 369. 370. 371. 372. 373. 374. 375. 376. 377. 378. 379. 380. 381. 382. 383. 384. 385. 386. 387. 388. 389. 390. 391. 392. 393. 394. 395. 396. 397. 398. 399. 400. 401. 402. 403. 404. 405. 406. 407. 408. 409. 410. 411. 412. 413. 414. 415. 416. 417. 418. 419. 420. 421. 422. 423. 424. 425. 426. 427. 428. 429. 430. 431. 432. 433. 434. 435. 436. 437. 438. 439. 440. 441. 442. 443. 444. 445. 446. 447. 448. 449. 450. 451. 452. 453. 454. 455. 456. 457. 458. 459. 460. 461. 462. 463. 464. 465. 466. 467. 468. 469. 470. 471. 472. 473. 474. 475. 476. 477. 478. 479. 480. 481. 482. 483. 484. 485. 486. 487. 488. 489. 490. 491. 492. 493. 494. 495. 496. 497. 498. 499. 500. 501. 502. 503. 504. 505. 506. 507. 508. 509. 510. 511. 512. 513. 514. 515. 516. 517. 518. 519. 520. 521. 522. 523. 524. 525. 526. 527. 528. 529. 530. 531. 532. 533. 534. 535. 536. 537. 538. 539. 540. 541. 542. 543. 544. 545. 546. 547. 548. 549. 550. 551. 552. 553. 554. 555. 556. 557. 558. 559. 560. 561. 562. 563. 564. 565. 566. 567. 568. 569. 570. 571. 572. 573. 574. 575. 576. 577. 578. 579. 580. 581. 582. 583. 584. 585. 586. 587. 588. 589. 590. 591. 592. 593. 594. 595. 596. 597. 598. 599. 600. 601. 602. 603. 604. 605. 606. 607. 608. 609. 610. 611. 612. 613. 614. 615. 616. 617. 618. 619. 620. 621. 622. 623. 624. 625. 626. 627. 628. 629. 630. 631. 632. 633. 634. 635. 636. 637. 638. 639. 640. 641. 642. 643. 644. 645. 646. 647. 648. 649. 650. 651. 652. 653. 654. 655. 656. 657. 658. 659. 660. 661. 662. 663. 664. 665. 666. 667. 668. 669. 670. 671. 672. 673. 674. 675. 676. 677. 678. 679. 680. 681. 682. 683. 684. 685. 686. 687. 688. 689. 690. 691. 692. 693. 694. 695. 696. 697. 698. 699. 700. 701. 702. 703. 704. 705. 706. 707. 708. 709. 710. 711. 712. 713. 714. 715. 716. 717. 718. 719. 720. 721. 722. 723. 724. 725. 726. 727. 728. 729. 730. 731. 732. 733. 734. 735. 736. 737. 738. 739. 740. 741. 742. 743. 744. 745. 746. 747. 748. 749. 750. 751. 752. 753. 754. 755. 756. 757. 758. 759. 760. 761. 762. 763. 764. 765. 766. 767. 768. 769. 770. 771. 772. 773. 774. 775. 776. 777. 778. 779. 780. 781. 782. 783. 784. 785. 786. 787. 788. 789. 790. 791. 792. 793. 794. 795. 796. 797. 798. 799. 800. 801. 802. 803. 804. 805. 806. 807. 808. 809. 810. 811. 812. 813. 814. 815. 816. 817. 818. 819. 820. 821. 822. 823. 824. 825. 826. 827. 828. 829. 830. 831. 832. 833. 834. 835. 836. 837. 838. 839. 84*

MAPA GOSPODARCZA DRZEWOSTANÓW

Woj.: śląskie (24)
Powiat: lubliniecki (07)
Gmina: Pawonków (072)
Obręb ewidencyjny: Pawonków (0008)
Pow.: 11.5455 ha
Skala: 1:5000
Wg stanu na 01.01.2025

Arkusz nr 1



do oddz. 1

LEGENDA

- Granica pododdziału
- 306/39 Granica działki ewidencyjnej
- Lipa (Lp)
- ↔ Kasownik
- 1** Opis oddziału
- 11.5455
- a $\frac{5Lp-0.7}{3,9236}$ Opis pododdziału



Wykonano w Biurze Urządzania Lasu
i Geodezji Leśnej
Oddział w Brzegu

MAPA GOSPODARCZA DRZEWOSTANÓW

Woj.: śląskie (24)
Powiat: lubliniecki (07)
Gmina: Pawonków (072)
Obręb ewidencyjny: Kośmidry (0003)
Pow.: 11.5455 ha
Skala: 1:5000
Wg stanu na 01.01.2025

Arkusz nr 2



Nadleśnictwo Lubliniec
Obręb Lubliniec

619

Ls

416/38

1

11.5455

$$b \frac{6Db50-1.0}{4,3215}$$

dr. 2m.

Dąbrowice

LEGENDA

- Granica pododdziału
- 416/38 Granica działki ewidencyjnej
- 619 Dąb(Db)
- 619 Grunty w zarządzie PGL LP
- ↖ Kasownik
- 1** Opis oddziału
- $\frac{11.5455}{a \frac{6Db50-1.0}{4,3215}}$ Opis pododdziału



Wykonano w Biurze Urządzania Lasu
i Geodezji Leśnej
Oddział w Brzegu

MAPA GOSPODARCZA DRZEWOSTANÓW

Woj.: śląskie (24)
Powiat: lubliniecki (07)
Gmina: Pawonków (072)
Obręb ewidencyjny: Kośmidry (0003)
Pow.: 11.5455 ha
Skala: 1:5000
Wg stanu na 01.01.2025

Arkusz nr 3



650

Nadleśnictwo Lubliniec
Obręb Lubliniec

do oddz. 1

d

Ls

217/57

Ls

218/57

Brz40
c 0,9671

LEGENDA

- Granica pododdziału
- 218/57 Granica działki ewidencyjnej
- Dąb(Db)
- Brzoza (Brz)
- 619 Grunty w zarządzie PGL LP
- 1** Opis oddziału
- 11.5455**
- c $\frac{Brz40}{0,9671}$ Opis pododdziału

655

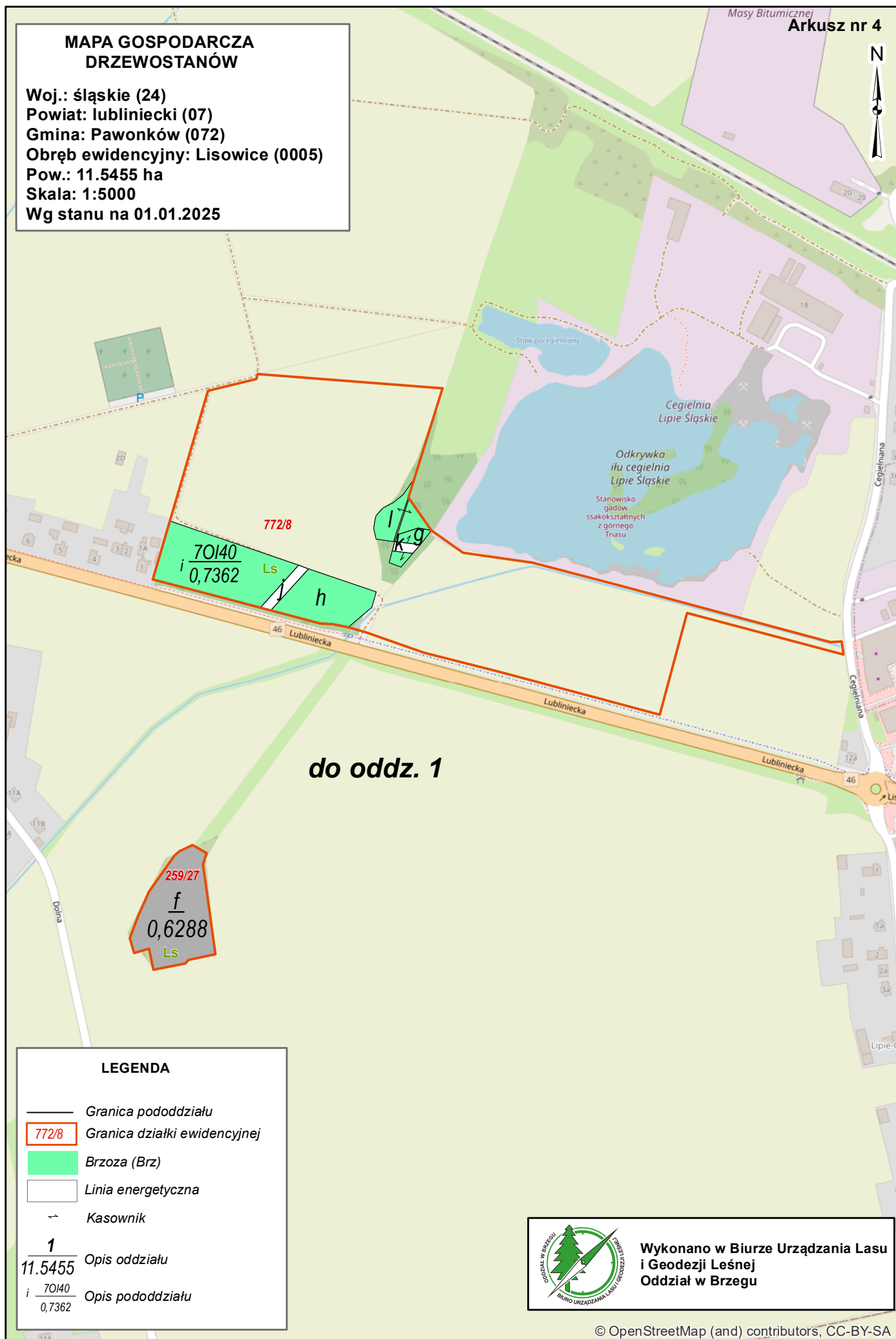


Wykonano w Biurze Urządzania Lasu
i Geodezji Leśnej
Oddział w Brzegu

MAPA GOSPODARCZA DRZEWOSTANÓW

Woj.: śląskie (24)
Powiat: lubliniecki (07)
Gmina: Pawonków (072)
Obręb ewidencyjny: Lisowice (0005)
Pow.: 11.5455 ha
Skala: 1:5000
Wg stanu na 01.01.2025

Arkusz nr 4



LEGENDA

- Granica pododdziału
- 772/8 Granica działki ewidencyjnej
- Brzoza (Brz)
- Linia energetyczna
- Kasownik
- 1 Opis oddziału
- 11.5455
- i 70140/0,7362 Opis pododdziału



Wykonano w Biurze Urządzania Lasu
i Geodezji Leśnej
Oddział w Brzegu

**WYKAZ ROZBIEŻNOŚCI DZIAŁEK I UŻYTKÓW
DLA UPROSZCZONEGO PLANU URZĄDZANIA LASU
DLA LASÓW ROLNIECZEJ SPÓŁDZIELNI PRODUKCYJNEJ „LEPSZY BYT”**

Lp	Gmina Obręb ewidencyjny	Oddz. pododdz. ----- Numer działki	Według rejestru gruntów		Według stanu faktycznego na gruncie		Opis powierzchni	Uwagi
			Rodzaj użytku i klasa	Powierzchnia w ha	Rodzaj użytku i klasa	Powierzchnia w ha		
1	Woj. śląskie (24) Powiat lubliniecki (07) Gmina Pawonków (072) Obr. ew. Lisowice (0005)	772/8	LsIII LsIV Lz LsIII RIVa Wp	1,1845 0,0852 0,1675 3,5212 4,1252 0,1853	Ls Lz LsIII RIVa Wp	1,4245 0,0127 3,5212 4,1252 0,1853	Wydzielenie 11 zakwalifikowano jako Ls (50L 40 lat).	
2	Woj. śląskie (24) Powiat lubliniecki (07) Gmina Pawonków (072) Obr. ew. Kośmidry (0003)	416/38	Dr LsIV LsV W-PsV	0,1000 3,7073 0,6142 0,0017	Dr LsIV LsV W-PsV	0,1000 3,7073 0,6142 0,0017	Przesunięcie użytku droga (Dr) pomiędzy użytkami LsIV i LsV.	
3	Woj. śląskie (24) Powiat lubliniecki (07) Gmina Pawonków (072) Obr. ew. Pawonków (0008)	306/39	B-RIIb LsII B-LsII RIIb	2,7880 3,9236 0,0303 1,2684	B-RIIb LsII B-LsII RIIb	2,7880 3,9236 0,0303 1,2684	W wydzielaniu 1a naruszenie granicy (opisano jako luka nr 2)	

