

MAPA GOSPODARCZA
DRZEWOSTANÓW

Woj.: śląskie (24)
Powiat: lubliniecki (07)
Gmina: Pawonków (072)
Obręb ewidencyjny: Pawonków (0008)
Pow.: 11.5455 ha
Skala: 1:5000
Wg stanu na 01.01.2025

Arkusz nr 1



do oddz. 1

LEGENDA

- Granica pododdziału
306/39 Granica działki ewidencyjnej
Ls Lipa (Lp)
↔ Kasownik
1 Opis oddziału
11.5455
a $\frac{5Lp-0.7}{3,9236}$ Opis pododdziału



Wykonano w Biurze Urządzania Lasu
i Geodezji Leśnej
Oddział w Brzegu

MAPA GOSPODARCZA
DRZEWOSTANÓW

Woj.: śląskie (24)
Powiat: lubliniecki (07)
Gmina: Pawonków (072)
Obręb ewidencyjny: Kośmidry (0003)
Pow.: 11.5455 ha
Skala: 1:5000
Wg stanu na 01.01.2025

Arkusz nr 2



Nadleśnictwo Lubliniec
Obręb Lubliniec

619

Ls

416/38

1






11.5455

b $\frac{6Db50-1.0}{4,3215}$

dr. 2m.

Dąbrowice

LEGENDA

-  Granica pododdziału
-  416/38 Granica działki ewidencyjnej
-  Dąb(Db)
-  619 Grunty w zarządzie PGL LP
-  Kasownik
- 1

11.5455

a $\frac{6Db50-1.0}{4,3215}$
- Opis oddziału
- Opis pododdziału



Wykonano w Biurze Urządzania Lasu
i Geodezji Leśnej
Oddział w Brzegu

MAPA GOSPODARCZA DRZEWOSTANÓW

Woj.: śląskie (24)
Powiat: lubliniecki (07)
Gmina: Pawonków (072)
Obręb ewidencyjny: Kośmidry (0003)
Pow.: 11.5455 ha
Skala: 1:5000
Wg stanu na 01.01.2025

Arkusz nr 3



650

Nadleśnictwo Lubliniec
Obręb Lubliniec

do oddz. 1



LEGENDA

- Granica pododdziału
- 218/57 Granica działki ewidencyjnej
- d Dąb (Db)
- Ls Brzoza (Brz)
- 619 Grunty w zarządzie PGL LP
- 1** Opis oddziału
- 11.5455** Powierzchnia oddziału
- $c \frac{Brz40}{0,9671}$ Opis pododdziału

655

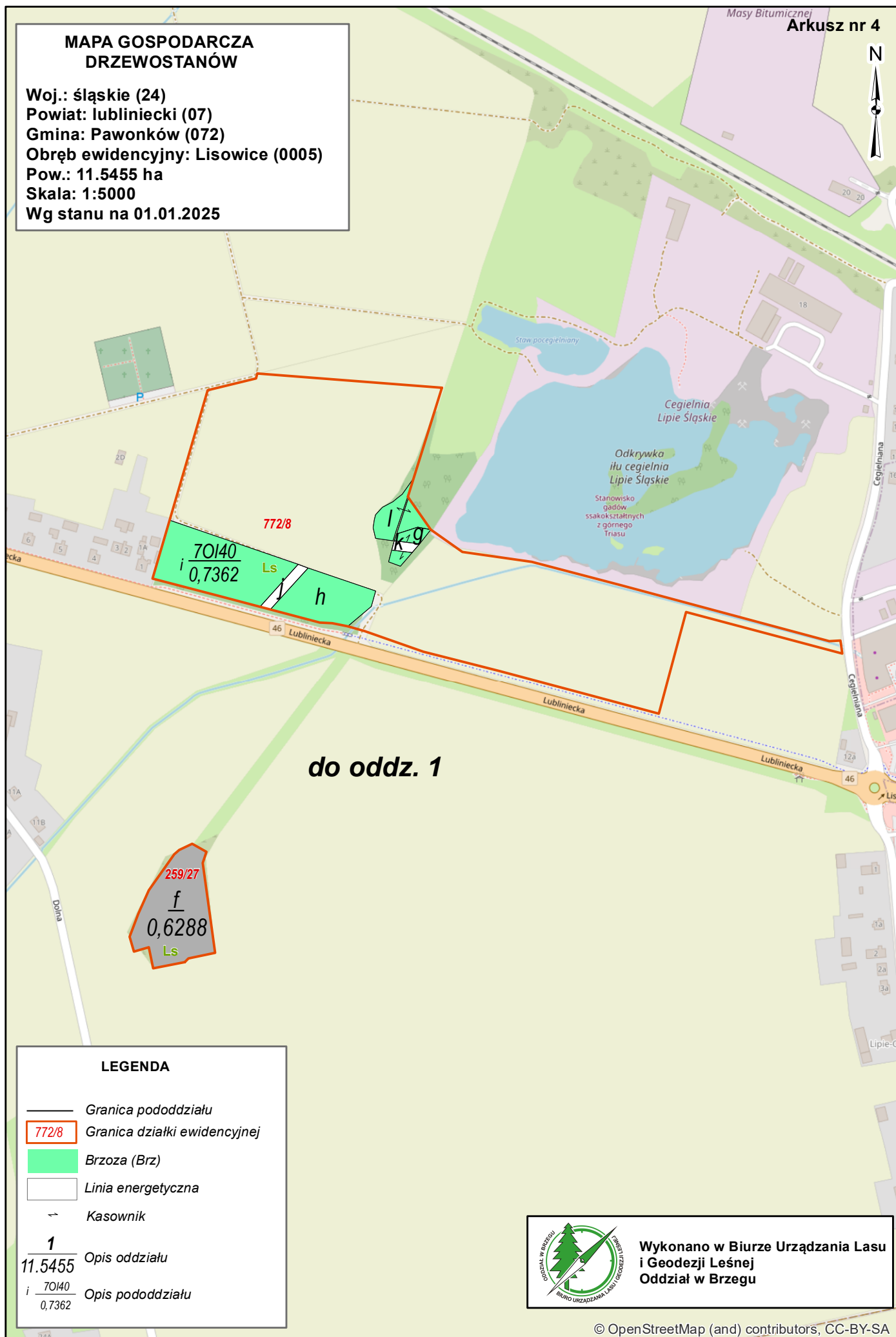


Wykonano w Biurze Urządzania Lasu
i Geodezji Leśnej
Oddział w Brzegu

MAPA GOSPODARCZA DRZEWOSTANÓW

Woj.: śląskie (24)
Powiat: lubliniecki (07)
Gmina: Pawonków (072)
Obręb ewidencyjny: Lisowice (0005)
Pow.: 11.5455 ha
Skala: 1:5000
Wg stanu na 01.01.2025

Arkusz nr 4



do oddz. 1

LEGENDA

- Granica pododdziału
- 772/8 Granica działki ewidencyjnej
- Brzoza (Brz)
- Linia energetyczna
- Kasownik
- 1 Opis oddziału
- 11.5455
- i 70140/0,7362 Opis pododdziału



Wykonano w Biurze Urządzania Lasu
i Geodezji Leśnej
Oddział w Brzegu