
Kilometraż
Odległości
Elementy trasy
Elementy niwelety
Różnice rzędnych
Rzędne istniejące
Rzędne niwelety
POZIOM ODNIESIENIA 230.00
231.00
232.00
233.00
234.00
235.00
236.00
237.00
238.00
239.00
240.00
241.00
242.00
243.00
244.00
0+000
0+100
0+200
0+300
0+400
0+500
0+600
0+700
0+800
0+900

Wykres profili – Solarnia – Kośmidry

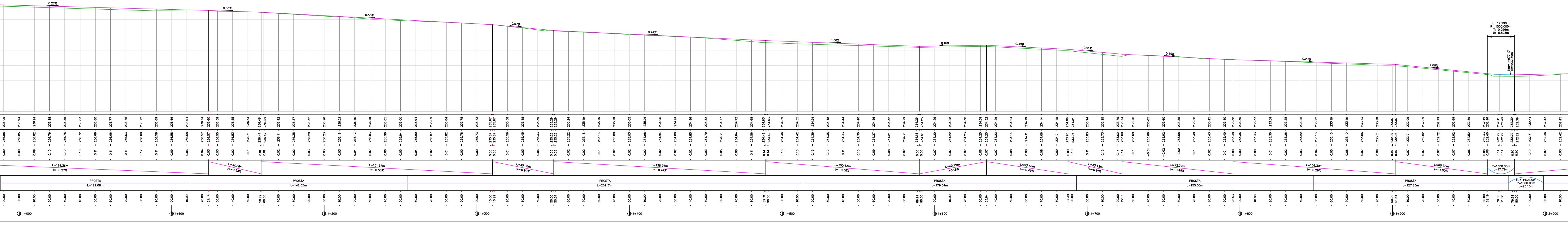
0.27%
0.33%
0.53%
0.97%
0.47%
0.38%
0.16%
0.49%
0.91%
0.49%
0.29%
1.00%
L=194.36m i=-0.27%
L=34.58m i=-0.33%
L=151.57m i=-0.53%
L=40.08m i=-0.97%
L=138.94m i=-0.47%
L=100.63m i=-0.38%
L=43.99m i=0.16%
L=53.46m i=-0.49%
L=35.42m i=-0.91%
L=72.72m i=-0.49%
L=106.30m i=-0.29%
L=60.35m i=-1.00%
R=1500.00m L=17.79m
PROSTA L=124.08m
PROSTA L=142.35m
PROSTA L=259.31m
PROSTA L=179.34m
PROSTA L=155.05m
PROSTA L=127.83m
ŁUK POZIOMY
1+000
1+100
1+200
1+300
1+400
1+500
1+600
1+700
1+800
1+900
2+000

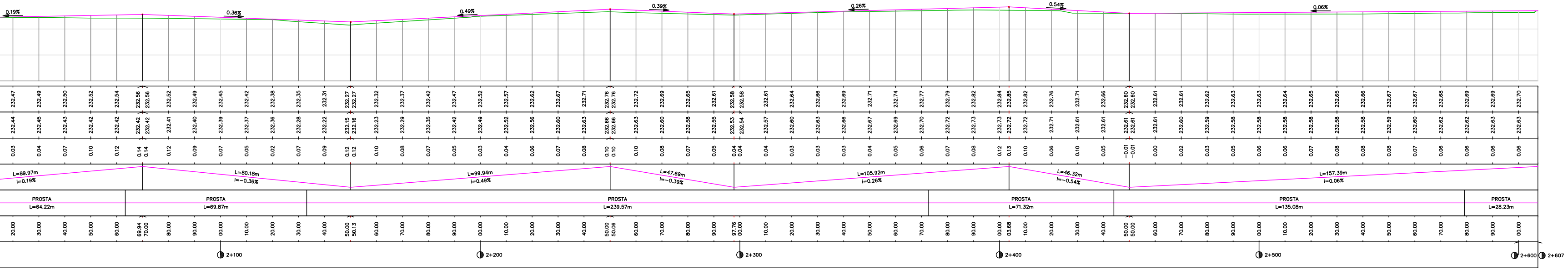
0.19%
0.36%
0.49%
0.39%
0.26%
0.54%
0.06%
L=89.97m i=0.19%
L=80.18m i=-0.36%
L=99.94m i=0.49%
L=47.69m i=-0.39%
L=105.92m i=0.26%
L=46.32m i=-0.54%
L=157.39m i=0.06%
PROSTA L=64.22m
PROSTA L=69.87m
PROSTA L=239.57m
PROSTA L=71.32m
PROSTA L=135.08m
PROSTA L=28.23m
2+100
2+200
2+300
2+400
2+500
2+600
2+607

Grupa Inżynieryjna PROTECH CONSTRUCTION
Jacek Malmur
ul. Nowa 7 42-700 Lubliniec
tel 668 948 219

Inwestor: URZĄD GMINY PAWONKÓW UL. LUBLINIECKA 16 42-772 PAWONKÓW				Stadium: PBW
Budowla: PRZEBUDOWA NAWIERZCHNI DROGI DOJAZDOWEJ DO GRUNTÓW ROLNYCH POMIĘDZY UL. STAWOWĄ W KOŚMIDRACH A UL. STRAŻACKĄ W SOLARNI				Data: 08/2021
Nazwa rysunku: Profil podłużny niwelety				Skala: 1 : 100/1000
Funkcja:	Imię i Nazwisko:	Specjalność:	Nr Uprawnień:	Nr Rys: 3
Projektant:	Jacek Malmur	drogowa	SLK/5917/PBD/15	
Opracował:	Adam Pokrzywlec	----------	-------------------	