Przekrój konstrukcyjny na prostej od km 0+000,00 do km 1+634,28

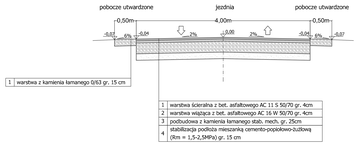

Przekrój konstrukcyjny na łuku W10



Przekrój konstrukcyjny na mijance w km 0+150,24; 1+004,37; 1+351,55



Przekrój konstrukcyjny na mijance km 1+834,28

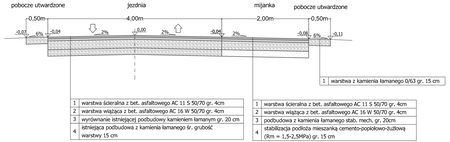

Szczegół A

skala 1 : 20

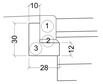

1 krawężnik betonowy najazdowy 22x15cm
2 podsypka cem. - piaskowa 1 : 4 gr. 3cm
3 ława z oporem z betonu C 12/15

Szczegół B

skala 1 : 20

1 obrzeże betonowe 30x8cm
2 podsypka piaskowa gr.3cm

Przekrój konstrukcyjny na łuku W4

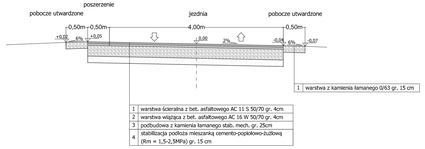

Przekrój konstrukcyjny na mijance w km 0+678,31

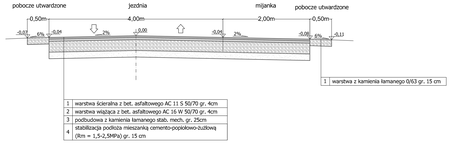

Przekrój konstrukcyjny na prostej od km 1+634,28 do km 2+289,07

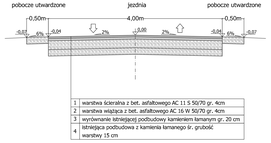

Przekrój konstrukcyjny w miejscu zjazdu

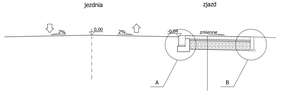

1 warstwa ścieralna z kostki brukowej betonowej szarej gr.: 8cm
2 podsypka cem. - piaskowa 1 : 4 gr. 3cm
3 podbudowa z kamienia łamanego stab. mech. gr. 20cm

Przebudowa drogi gminnej ulicy Rolnej w Łagiewnikach Wielkich gm. Pawonków

Przekroje konstrukcyjne

Opracowanie
Biuro Projektów Budowlanych "CADAM" - Adam Pokrzywiec
ul. Opolska 3A 42-286 Koszęcin

Projektował	Podpis	Inwestor	
Wisław Tyliński		Urząd Gminy Pawonków	
		Data	Nr rys.
Opracował		listopad 2014 r.	4
Adam Pokrzywiec		Skala 1 : 50	