

<u>INWESTOR:</u> 	GMINA OSTRÓW MAZOWIECKA ul. Sikorskiego 5 07-300 Ostrów Mazowiecka
<u>JEDN. PROJEKTUJĄCA:</u> 	MATPROJEKT Mateusz Jurczyk ul. Łąkowa 12f 05-135 Komornica

PROJEKT BUDOWLANO-WYKONAWCZY

PRZEDMIOT INWESTYCJI	Przebudowa odcinka ulicy Brzozowej w miejscowości Podborze
ADRES INWESTYCJI	jednostka ewidencyjna: 141607_2 Ostrów Mazowiecka dz. nr ew. 761/15, 761/12, 761/20 obr. 26 Podborze kategoria obiektu budowlanego: XXV



Imię i Nazwisko	Specjalność	Stanowisko	Nr uprawnień	Podpis
Mateusz Jurczyk	Drogowa	Projektant	MAZ/0410/PWOD/13	

SPIS TREŚCI:

CZĘŚĆ FORMALNO-PRAWNA	3
1. UPRAWNIENIA BUDOWLANE.....	3
2. PRZYNALEŻNOŚĆ DO IZBY INŻYNIERÓW BUDOWNICTWA	5
CZĘŚĆ OPISOWA	6
3. PODSTAWA OPRACOWANIA	6
4. PRZEDMIOT I CEL OPRACOWANIA	6
5. ZAKRES OPRACOWANIA	6
6. OPIS STANU ISTNIEJĄCEGO	7
7. ISTNIEJĄCE SIECI UZBROJENIA TERENU.....	7
8. PROJEKTOWANE ZAGOSPODAROWANIE TERENU	7
9. DANE INFORMUJĄCE CZY TEREN JEST WPISANY DO REJESTRU ZABYTEKÓW	8
10. INFORMACJA O OBSZARZE ODDZIAŁYWANIA OBIEKTU.....	8
11. PRZEWIDYWANE ZAGROŻENIA DLA ŚRODOWISKA ORAZ HIGIENY I ZDROWIA UŻYTKOWNIKÓW PROJEKTOWANEGO ZAMIERZENIA BUDOWLANEGO.....	9
12. UWAGI OGÓLNE	9
CZĘŚĆ RYSUNKOWA	10
RYS. 1 PLAN ORIENTACYJNY	11
RYS. 2 PLAN SYTUACYJNY	12
RYS. 3 PRZEKRÓJ NORMALNY	13
RYS. 4 PROFIL PODŁUŻNY	14

CZEŚĆ FORMALNO-PRAWNA

1. UPRAWNIENIA BUDOWLANE

 <p>MAZOWIECKA OKRĘGOWA IZBA INŻYNIERÓW BUDOWNICTWA</p>	
<p>Mazowiecka Okręgowa Izba Inżynierów Budownictwa Okręgowa Komisja Kwalifikacyjna sygn. akt. MAZ/7131-7132/ 436 /13 /D</p>	<p>Warszawa, dnia 20 grudnia 2013 r.</p>
<p style="text-align: center;">DECYZJA</p>	
<p>Na podstawie art. 11 ust. 1 i art. 24 ust. 1 pkt 2 ustawy z dnia 15 grudnia 2000 r. o samorządach zawodowych architektów, inżynierów budownictwa oraz urbanistów (Dz.U. z 2001 r, Nr 5 poz. 42 z późn. zm.), art. 12 ust. 1 pkt 1-5, ust. 3, art. 13 ust. 1, 3 i 4, art. 14 ust. 1 pkt 2 a) ustawy z dnia 7 lipca 1994 r. – Prawo budowlane (tekst jednolity: Dz. U. z 2010 r. Nr 243, poz. 1623 z późn. zm.) oraz § 11 ust. 1 pkt 1, § 15, § 18 ust. 1 rozporządzenia Ministra Transportu i Budownictwa z dnia 28 kwietnia 2006 r. w sprawie samodzielnych funkcji technicznych w budownictwie (Dz.U. Nr 83 poz. 578 z późn. zm.), po ustaleniu, że zostały spełnione warunki w zakresie przygotowania zawodowego oraz po złożeniu egzaminu na uprawnienia budowlane z wynikiem pozytywnym</p>	
<p style="text-align: center;">Pan Mateusz Maciej Jurczyk magister inżynier ur. dnia 24 lutego 1985 roku w m. Radomsko otrzymuje</p>	
<p style="text-align: center;">UPRAWNIENIA BUDOWLANE nr MAZ/0410/PWOD/13</p>	
<p style="text-align: center;">do projektowania i kierowania robotami budowlanymi bez ograniczeń w specjalności drogowej</p>	
<p style="text-align: center;"><u>Szczegółowy zakres uprawnień</u></p>	
<p>I. Na mocy art. 12 ust. 1 pkt 1-5, art. 13 ust. 1, 3 i 4 ustawy - Prawo budowlane, w zakresie objętym wyżej wymienioną specjalnością, niniejsze uprawnienia stanowią podstawę do:</p> <ul style="list-style-type: none">1/ projektowania, sprawdzania projektów architektoniczno-budowlanych i sprawowania nadzoru autorskiego,2/ kierowania budową lub innymi robotami budowlanymi,3/ kierowania wytwarzaniem konstrukcyjnych elementów budowlanych oraz nadzoru i kontroli technicznej wytwarzania tych elementów,4/ wykonywania nadzoru inwestorskiego,5/ sprawowania kontroli technicznej utrzymania obiektów budowlanych.	
<p>II. Na mocy § 15 rozporządzenia Ministra Transportu i Budownictwa z dnia 28 kwietnia 2006 r. w sprawie samodzielnych funkcji technicznych w budownictwie, niniejsze uprawnienia budowlane uprawniają do:</p> <p>sporządzania projektu zagospodarowania działki lub terenu, w zakresie wyżej wymienionej specjalności.</p>	
<p>III. Na mocy § 18 ust. 1 rozporządzenia Ministra Transportu i Budownictwa z dnia 28 kwietnia 2006 r. w sprawie samodzielnych funkcji technicznych w budownictwie, niniejsze uprawnienia budowlane uprawniają do:</p> <p>projektowania obiektu budowlanego i kierowania robotami budowlanymi związanymi z obiektem budowlanym, takim jak:</p> <ul style="list-style-type: none">1/ droga, w rozumieniu przepisów o drogach publicznych, z wyłączeniem drogowych obiektów inżynierskich oprócz przepustów;2/ droga dla ruchu i postoju statków powietrznych oraz przepust.	

UZASADNIENIE

W związku z uwzględnieniem w całości żądania strony, na podstawie art. 107 § 4 Kodeksu postępowania administracyjnego odstępuje się od uzasadniania decyzji.

POUCZENIE

1. Zgodnie z art. 12 ust. 7 ustawy – Prawo budowlane, podstawę do wykonywania samodzielnych funkcji technicznych w budownictwie stanowi wpis do centralnego rejestru, prowadzonego przez Głównego Inspektora Nadzoru Budowlanego oraz wpis na listę członków właściwej izby samorządu zawodowego.

2. Od niniejszej decyzji służy odwołanie do Krajowej Komisji Kwalifikacyjnej Polskiej Izby Inżynierów Budownictwa w Warszawie za pośrednictwem Okręgowej Komisji Kwalifikacyjnej Mazowieckiej Okręgowej Izby Inżynierów Budownictwa w Warszawie, w terminie 14 dni od dnia jej doręczenia.

Skład Orzekający

1/ mgr inż. Krzysztof Latoszek

2/ mgr inż. Irena Churska

3/ mgr inż. Krzysztof Booss

**Otrzymują:**

1. Pan Mateusz Maciej Jurczyk
ul. Turkusowa 5 m. 35
97-400 Bełchatów
2. Główny Inspektor Nadzoru Budowlanego
3. a/a

2. PRZYNALEŻNOŚĆ DO IZBY INŻYNIERÓW BUDOWNICTWA



Zaświadczenie

o numerze weryfikacyjnym:

MAZ-CEM-22B-KWZ *

Pan MATEUSZ MACIEJ JURCZYK o numerze ewidencyjnym MAZ/BD/0242/14

adres zamieszkania ul. TURKUSOWA 5 / 35, 97-400 BEŁCHATÓW

jest członkiem Mazowieckiej Okręgowej Izby Inżynierów Budownictwa i posiada wymagane ubezpieczenie od odpowiedzialności cywilnej.

Niniejsze zaświadczenie jest ważne od 2018-04-01 do 2019-03-31.

Zaświadczenie zostało wygenerowane elektronicznie i opatrzone bezpiecznym podpisem elektronicznym weryfikowanym przy pomocy ważnego kwalifikowanego certyfikatu w dniu 2018-03-23 roku przez:

Mieczysław Grodzki, Przewodniczący Rady Mazowieckiej Okręgowej Izby Inżynierów Budownictwa.

(Zgodnie art. 5 ust 2 ustawy z dnia 18 września 2001 r. o podpisie elektronicznym (Dz. U. 2001 Nr 130 poz. 1450) dane w postaci elektronicznej opatrzone bezpiecznym podpisem elektronicznym weryfikowanym przy pomocy ważnego kwalifikowanego certyfikatu są równoważne pod względem skutków prawnych dokumentom opatrzonym podpisami własnoręcznymi.)

* Weryfikację poprawności danych w niniejszym zaświadczeniu można sprawdzić za pomocą numeru weryfikacyjnego zaświadczenia na stronie Polskiej Izby Inżynierów Budownictwa www.piiib.org.pl lub kontaktując się z biurem właściwej Okręgowej Izby Inżynierów Budownictwa.

Podpis i pieczęć

CZEŚĆ OPISOWA

3. PODSTAWA OPRACOWANIA

- Umowa z Inwestorem
- Wizja lokalna w terenie
- Wypis i wyrys z miejscowego planu zagospodarowania przestrzennego
- Rozporządzenie Ministra Transportu i Gospodarki Morskiej z dnia 2 marca 1999r. w sprawie warunków technicznych, jakim powinny odpowiadać drogi publiczne i ich usytuowanie (Dz. U. 2016.124 z dnia 29.01.2016 r.)
- Ustawa z dnia 7 lipca 1994r. – Prawo budowlane
- Ustawa z dnia 21 marca 1985r. o drogach publicznych
- Mapa do celów projektowych
- Rozporządzeniem Ministra Infrastruktury z dnia 2 września 2004r w sprawie szczegółowego zakresu i formy dokumentacji projektowej, specyfikacji technicznej wykonania i odbioru robót budowlanych oraz programu funkcjonalno-użytkowego (Dz.U.2013.1129 z dnia 24.09.2013 r.)
- Rozporządzeniem Ministra Infrastruktury z dnia 25 kwietnia 2012r w sprawie szczegółowego zakresu i formy projektu budowlanego (Dz.U.2012.462 z dnia 27.04.2012r.)
- Ustalenia z Inwestorem w trakcie opracowywania dokumentacji projektowej

4. PRZEDMIOT I CEL OPRACOWANIA

Przedmiotem opracowania jest projekt przebudowy ulicy Brzozowej w miejscowości Podborze. Przedmiotowa inwestycja ma zapewnić poprawę warunków bezpieczeństwa oraz płynność ruchu pieszo-jezdnego.

5. ZAKRES OPRACOWANIA

- wykonanie robót rozbiórkowych, przygotowawczych oraz pomiarowych,
- przebudowa jezdni o szerokości 5,0m z betonu asfaltowego w km 0+000-0+294,
- budowa zjazdów indywidualnych z betonu asfaltowego,
- wykonanie regulacji wysokościowych istniejących urządzeń infrastruktury podziemnej
- odwodnienie przedmiotowej drogi nie ulegnie zmianie, tzn. odbywać się będzie powierzchniowo z odprowadzeniem wód opadowych na pobocze utwardzone
- wykonanie projektu stałej organizacji ruchu – oddzielne opracowanie,

6. OPIS STANU ISTNIEJĄCEGO

Przedmiotowa inwestycja zlokalizowana jest w miejscowości Podborze. Rozpatrywany odcinek drogi przebiega przez tereny zabudowane od strony wschodniej. Od strony zachodniej biegnie droga ekspresowa S8. Szerokość pasa drogowego w stanie obecnym wynosi 10m.

Analizowany odcinek drogi posiada nawierzchnię utwardzoną z kruszywa i żwiru o przekroju jednojezdniowym szerokości ok. 4,5-5,0m. W stanie obecnym ulica nie posiada odwodnienia. Wody opadowe i roztopowe zbierają się na jezdni tworząc kałuże. Obsługa zabudowy odbywa się z jezdni istniejącymi zjazdami. Ulica Brzozowa jest drogą wewnętrzną.

Ruch odbywa się dwukierunkowo.

Początkowy odcinek ulicy Brzozowej łączy się z drogą serwisową drogi ekspresowej S8 – ul. Zambrowską. W niniejszym opracowaniu nie ma potrzeby wejścia w pas drogowy drogi krajowej. Końcowy odcinek dobiega do działki nr 761/18 gdzie ulica kończy swój bieg.

7. ISTNIEJĄCE SIECI UZBROJENIA TERENU

Na obszarze objętym opracowaniem znajdują się następujące sieci uzbrojenia terenu:

- sieć elektroenergetyczna
- sieć wodociągowa

8. PROJEKTOWANE ZAGOSPODAROWANIE TERENU

a) PARAMETRY TECHNICZNE DLA POTRZEB OPRACOWANIA

➤ ULICA BRZOSOWA

- kategoria drogi – **drogi gminne wewnętrzne**
- klasa drogi - **D**
- nawierzchnia jezdni – **nawierzchnia z betonu asfaltowego**
- szerokość jezdni – **5,0m**
- szerokość poboczy – **0,75m**
- nawierzchnia zjazdów – **nawierzchnia z betonu asfaltowego**
- kategoria ruchu – **KR1**
- spadek poprzeczny – **jednostronny 2%**
- spadek podłużny – **0,3% – 0,8%**

b) ZAKRES INWESTYCJI

Niniejsze opracowanie, obejmuje działki będące własnością Gminy Ostrów Mazowiecka. Przedmiotowa inwestycja swoim zakresem nie wychodzi na działki prywatne.

c) OPIS SZCZEGÓŁOWY

W ramach budowy przedmiotowej ulicy przewiduje się wykonanie nowych nawierzchni z betonu asfaltowego. Projektowany odcinek 0+000-0+294 po stronie północnej łączy się z ul. Zambrowską będącą drogą serwisową drogi ekspresowej S8, w kierunku południowym kończy swój bieg na wysokości działki nr 761/18.

Odwodnienie ulicy Brzozowej odbywać się będzie powierzchniowo ze spadkiem w projektowane pobocza utwardzone. Przekrój poprzeczny jednostronny 2% na jezdni oraz zaprojektowana nowa niweleta zapewni bezkolizyjne odprowadzenie wód i wyeliminuje pojawienie się zastoin wody w granicy korony drogi. Budowana nawierzchnia ulicy zostanie w sposób optymalny dopasowana do rzędnych istniejących zjazdów. Nie przewiduje się wycinki drzew i przestawienia ogrodzeń.

d) ZESTAWIENIE POWIERZCHNI POSZCZEGÓLNYCH CZĘŚCI ZAGOSPODAROWANIA TERENU**➤ ULICA BRZozowa**

- powierzchnia jezdni – 1472 m²
- powierzchnia pobocza – 406 m²
- powierzchnia zjazdów indywidualnych – 98 m²

9. DANE INFORMUJĄCE CZY TEREN JEST WPISANY DO REJESTRU ZABYTKÓW

Przedmiotowa inwestycja nie jest wpisana do rejestru zabytków i nie podlega ochronie na podstawie ustaleń MPZP

10. INFORMACJA O OBSZARZE ODDZIAŁYWANIA OBIEKTU

Obszar oddziaływania obiektu - czyli teren wyznaczony w otoczeniu obiektu na podstawie przepisów odrębnych, wprowadzający związane z tym obiektem ograniczenia w zagospodarowaniu terenu. Stwierdza się, że projektowana inwestycja ma obszar oddziaływania nie zamykający się na działkach, na których został ów zaprojektowany.

Do wyznaczenia obszaru oddziaływania projektowanego obiektu liniowego uwzględniono następujące akty prawne:

- a) ustawa z dnia 7 lipca 1994 r. Prawo budowlane; art. 3, pkt 20
- b) ustawa z dnia 27 marca 2003 r. o planowaniu i zagospodarowaniu przestrzennym
- c) ustawa z dn. 21 marca 1985 r. o drogach publicznych
- d) Rozporządzenie MI z dn. 12 kwietnia 2002 r. w sprawie warunków technicznych jakim powinny odpowiadać budynki i ich usytuowanie
- e) Rozporządzenie RM z dnia 9 listopada 2010 r. w sprawie przedsięwzięć mogących znacząco oddziaływać na środowisko

11. PRZEWIDYWANE ZAGROŻENIA DLA ŚRODOWISKA ORAZ HIGIENY I ZDROWIA UŻYTKOWNIKÓW PROJEKTOWANEGO ZAMIERZENIA BUDOWLANEGO

W trakcie realizacji zadania i po jego zakończeniu nie będą występować ścieki socjalno-bytowe, technologiczne i inne odpady. Projektowane zamierzenie budowlane nie spowoduje zagrożenia dla środowiska oraz higieny i zdrowia użytkowników.

12. UWAGI OGÓLNE

- 1) Roboty budowlane należy wykonywać zgodnie ze Specyfikacjami Technicznymi Wykonania i Odbioru Robót Budowlanych zawartymi w odrębnym opracowaniu.
- 2) Wszelkie regulacje urządzeń niezwiązanych z infrastrukturą drogową należy prowadzić pod nadzorem ich Właściciela lub Zarządcy.
- 3) Kwestie wykorzystania materiałów z rozbiórki każdorazowo uzgadniać z Inwestorem
- 4) W pobliżu urządzeń podziemnych należy ręcznie wykonać kontrolne przekopy w celu ustalenia ich lokalizacji
- 5) Wszystkie materiały użyte do budowy oraz sposób wykonywania robót winny odpowiadać wymaganiom norm państwowych, branżowych i odpowiednim obowiązującym przepisom. Podczas wykonywania robót należy przestrzegać zasad BHP oraz prawidłowo oznakować teren budowy.

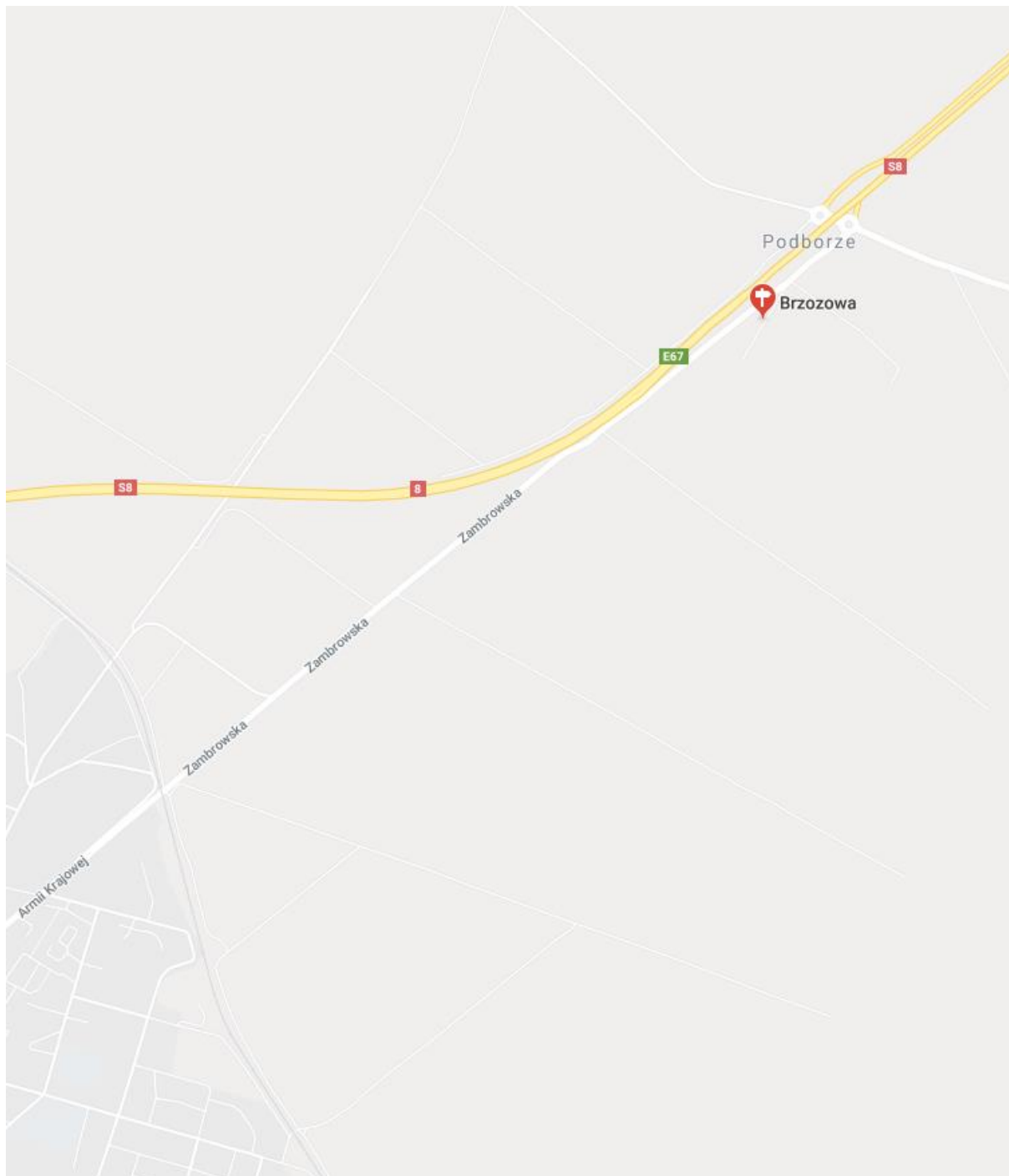
CZEŚĆ RYSUNKOWA

Spis rysunków wchodzących w skład niniejszej dokumentacji:

Numer rysunku	Tytuł	Skala
1	Plan orientacyjny	1:10 000
2	Plan sytuacyjny	1:500
3	Przekrój normalny	1:25
4	Profil podłużny	1:100/1000

RYS. 1 PLAN ORIENTACYJNY

skala 1:1 000



.....
pieczęć i podpis osoby
opracowującej

RYS. 2 PLAN SYTUACYJNY

RYS. 3 PRZEKRÓJ NORMALNY

RYS. 4 PROFIL PODŁUŻNY