

PLAN
ODNOWY MIEJSCOWOŚCI NAGOSZEWO
NA LATA 2016 – 2023



SPIS TREŚCI

1. WSTĘP.....	3
2. POŁOŻENIE ADMINISTRACYJNO – GEOGRAFICZNE	4
3. HISTORIA	5
4. ZABYTKI	6
5. DEMOGRAFIA.....	8
6. ROLNICTWO	9
7. ŚRODOWISKO NATURALNE	10
8. INFRASTRUKTURA	12
KOMUNIKACJA.....	12
TELEKOMUNIKACJA	13
ZAOPATRZENIE W WODĘ.....	14
KANALIZACJA I OCZYSZCZANIE SCIEKÓW	14
ENERGETYKA	14
OŚWIATA	15
ZDROWIE	17
BEZPIECZEŃSTWO	17
9. ANALIZA ZASOBÓW MIEJSCOWOŚCI	18
10. OCENA MOCNYCH I SŁABYCH STRON MIEJSCOWOŚCI NAGOSZEWO	20
11. PLAN DZIAŁAŃ	22
12. KOSZT REALIZACJI ZADAŃ	24
13. HARMONOGRAM REALIZACJI PROJEKTU	25
14. WDROŻENIE I MONITOROWANIE PLANU	26
15. PODSUMOWANIE	26

Plan Odnowy Miejscowości Nagoszewo

1. WSTĘP

Plan rozwoju miejscowości Nagoszewo jest dokumentem określającym najważniejsze cele, priorytety i zasady wspierania rozwoju naszej miejscowości. Jest również zgodny ze Strategią Rozwoju Gminy Ostrów Mazowiecka.

Dokument ten jest spójny z innymi programami strukturalnymi, w tym z programem Rozwoju Obszarów Wiejskich na lata 2014 – 2020, działanie „Podstawowe usługi i odnowa wsi na obszarach wiejskich”.

Dokument ten zawiera opracowaną charakterystykę Nagoszewa, jak również jej historię. Niniejszy plan zawiera również analizę SWOT, czyli pokazuje mocne i słabe strony Nagoszewa, a także planowane kierunki rozwoju miejscowości oraz określa konkretne projekty, które mieszkańcy chcą zrealizować w swojej miejscowości.

Mieszkańcy Nagoszewa poprzez realizację tego planu pragną przyczynić się do podniesienia standardów życia zarówno stałych mieszkańców, jak i osób przyjeżdżających na odpoczynek do naszej miejscowości..

Plan Rozwoju Miejscowości Nagoszewo jest planem otwartym, który można aktualizować w zależności od zmieniających się realiów.

2. POŁOŻENIE ADMINISTRACYJNO - GEOGRAFICZNE

Miejscowość Nagoszewo jest jedną z 46 miejscowości wyodrębnionych w podziale administracyjnym gminy Ostrów Mazowiecka, położonej w północno – wschodniej części województwa mazowieckiego, w powiecie ostrowskim. Miejscowość położona jest przy trasie krajowej nr 8, na skraju Puszczy Białej. Poniższa mapa ukazuje Gminę Ostrów Mazowiecka na tle powiatu ostrowskiego.



Źródło: www.gminy.pl

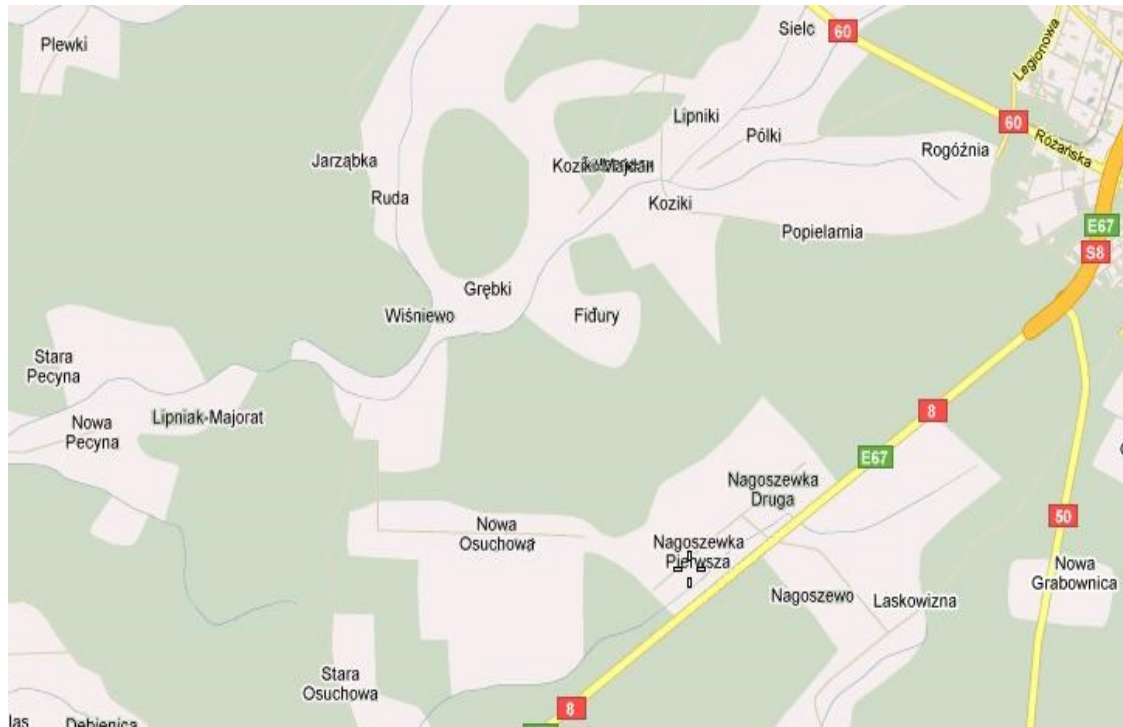
Gmina zajmuję powierzchnię 28 371 ha, co stanowi 23,29 % obszaru całego powiatu i 0,79 % województwa mazowieckiego.

Powierzchnia sołectwa Nagoszewo wynosi 601,00 ha.

Gmina Ostrów Mazowiecka położona jest w środkowo-zachodniej części powiatu ostrowskiego i graniczy z:

- z gminą Andrzejewo i Zaręby Kościelne (od wschodu),
- z gminą Małkinia Górna i Brok (od południa),
- z gminą Wąsewo (od zachodu),
- z gminą Stary Lubotyń (od północy).
- ponadto otacza swym obszarem miasto Ostrów Mazowiecka.

Plan Odnowy Miejscowości Nagoszewo



3. HISTORIA

Nagoszewo jest jedną z najstarszych osad w Puszczy Białej, pierwsze wzmianki o niej pochodzą z XVIII wieku. Według lustracji z 1650 r. znajdował się tu ośrodek bartników, natomiast w połowie XVII biskupi płoccy sprowadzili z Puszczy Zielonej (Kurpiowskiej) osadników, którzy zasiedlili wyludnioną wieś. Mieszkańcy Nagoszewa wzięli aktywny udział w powstaniu styczniowym. Symbolem ich patriotyzmu był zbiorowy udział w bitwie stoczonej z wojskami carskimi 2 – 3 czerwca 1863 roku pod dowództwem Maksymiliana Broniewskiego. Walka kosztowała powstańców 110 zabitych i 20 rannych oraz pewną ilość wziętych do niewoli, wśród których znajdował się Szumski były podoficer artylerii moskiewskiej. Wydarzenie to mieszkańcy powiatu ostrowskiego upamiętnili wznosząc na miejscu bitwy, w 1917 r. pomnik (granitowy obelisk zakończony stylizowanym krzyżem). Miejscowa ludność zawsze pamiętała o swoich bohaterach, organizując różnego rodzaju uroczystości rocznicowe, które od 1999 r. przybrały bardziej oficjalny i ogólnie gminny charakter. Po II wojnie światowej w Nagoszewie przez jakiś czas była siedziba Gminnej Rady Narodowej. Była też poczta i ośrodek zdrowia, po których pozostały tylko wspomnienia. Pod koniec XIX wieku we wsi było 100 domów i 714 mieszkańców, była to wówczas jedna z większych wsi w Puszczy Białej.

Plan Odnowy Miejscowości Nagoszewo

W ramach ogólnopolskiego programu „KATYŃ... ocalić od zapomnienia”, w dniu 02 czerwca 2010 roku na terenie Zespołu Szkół Publicznych w Nagoszewie posadzono Dąb Pamięci upamiętniający jedno z nazwisk z listy katyńskiej – leśniczy ppor. Antoni Danowski.



4. ZABYTKI

Granitowy pomnik z 1917 r. w kształcie kolumny. Na wierzchołku krzyż artystycznie kuty w żelazie o motywach wycinanki kurpiowskiej.



Plan Odnowy Miejscowości Nagoszewo



Ponadto w Nagoszewie zachowały się liczne drewniane budynki mieszkalne przeważnie z przełomu XIX i XX posiadające wartość zabytkową z końca XIX w., a jednocześnie stanowiące ciekawy i niepowtarzalny układ kulturowo - przyrodniczy tej miejscowości.



Sposób budowania chat drewnianych na obszarze Puszczy Białej rozwinął się pod wpływem budownictwa kurpiowskiego, co widać w proporcjach budynków, metodzie układania belek, pochyłości dachu. Warto zwrócić uwagę na charakterystyczne zdobnictwo domów np. na ozdobniki wokół okien wycinane w drewnie.

Plan Odnowy Miejscowości Nagoszewo



Drewnianych budowli na terenie Gminy Ostrów Mazowiecka jest coraz mniej, niszczały ze starości, na skutek działań wojennych, pożarów.

5. DEMOGRAFIA

Gmina Ostrów Mazowiecka liczy 12 808 mieszkańców (wg. stanu na dzień 31.12.2015 r.) co stanowi 0,24% ludności województwa mazowieckiego i 17,23 % mieszkańców powiatu ostrowskiego.

Miejscowość Nagoszewo zamieszkuje 263 mieszkańców (stan na 31.12.2015 r.), co stanowi 2,05 ogółu ludności gminy.

Miejscowość	Liczba mieszkańców	Powierzchnia w km ²	Liczba mieszkańców na 1 km ²
Nagoszewo	263	6,01	43,76

Źródło: opracowanie na podstawie danych z Urzędu Gminy Ostrów Mazowiecka

Zestawienie struktury mieszkańców Nagoszewa według ekonomicznych grup wieku w 2015 r. przedstawia poniższa tabela i wykres.

Wiek	Przedprodukcyjny		Produkcyjny			Poprodukcyjny		
	Lata	0-18	19-60	19-65	19-60 19-65	<60	< 65	Wiek emeryt.
K*	28	Razem	K	M	Razem	K	M	Razem
M*	24							
Osób	52	52	74	77	151	37	23	60
% udział w ogóle mieszkańców	19,77	19,77	28,14	29,28	57,42	14,07	8,74	22,81

Źródło: opracowanie na podstawie danych z Urzędu Gminy Ostrów Mazowiecka

* - kobieta

* - mężczyzna

Plan Odnowy Miejscowości Nagoszewo

Dane z powyższej tabeli wskazują, że udział ludzi w wieku produkcyjnym wsi stanowi ponad 50%.

Z powyższych danych wynika, że większość osób zamieszkujących Nagoszewo jest w wieku produkcyjnym, wchodzących na rynek pracy. Dlatego też jednym z podstawowych kierunków działań powinno być dążenie do podnoszenia jakości zasobów ludzkich na terenach wiejskich, poprzez zwiększenie szans młodych ludzi na zdobycie dobrego wykształcenia, adekwatnego do potrzeb rynku pracy. Inwestycje w kapitał ludzki wpłyną na zmniejszenie liczby migracji ludności w poszukiwaniu zatrudnienia, zarówno tej krajowej jak i zagranicznej.

Liczba ludności w Nagoszewie jest bardzo stała i praktycznie się nie zmieniła w ciągu ostatnich pięciu lat.

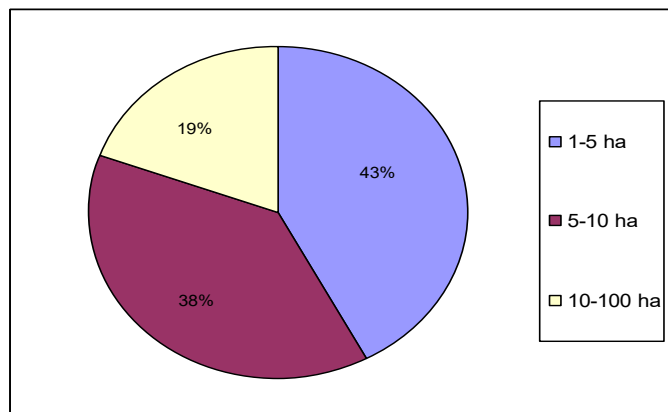
Miejscowość	Liczba ludności w latach 2011-2015				
	2011 r.	2012 r.	2013 r.	2014 r.	2015 r.
Nagoszewo	270	270	267	264	263

Źródło: opracowanie na podstawie danych z Urzędu Gminy Ostrów Mazowiecka

Na podstawie informacji z Powiatowego Urzędu Pracy w miejscowości Nagoszewo jest 18 osób bezrobotnych (wg. stanu na dzień 31.12.2015 r.).

6. ROLNICTWO

Rolnictwo gminy Ostrów Mazowiecka charakteryzuje się, podobnie jak w całym województwie mazowieckim, znacznym rozdrobnieniem gospodarstw rolnych, co wpływa na niską rentowość. 42,35% gospodarstw posiada powierzchnię w granicach 1-5 ha, są to gospodarstwa małe. Blisko 38,16 % stanowią gospodarstwa o wielkości 5-10 ha, natomiast 19,49 % to gospodarstwa większe, o powierzchni 10-100 ha.



Plan Odnowy Miejscowości Nagoszewo

Ogólna powierzchnia gminy to 28 371 ha. Użytki rolne zajmują 15 215 ha, co stanowi 53,01% całej powierzchni gminy. Przeważają gleby klas V i VI. Na terenie gminy jest 1934 gospodarstw rolnych. Przypatrując się strukturze użytkowania gruntów można zauważyć, że podstawową działalnością rolniczą jest produkcja roślinna a mianowicie upraw: mieszanki zbożowej, pszenżyta, żyta, pszenicy, ziemniaków oraz jęczmień i owies.

Na terenie Nagoszewa prowadzony jest głównie chów: bydła i trzody chlewnej.

Powierzchnia użytków w Nagoszewie wynosi:

- ⇒ grunty orne 381,48 ha
- ⇒ grunty rolne zabudowane 19,76 ha
- ⇒ sady 3,53 ha
- ⇒ łąki i pastwiska 129,93 ha
- ⇒ lasy 42,17 ha

Na terenie wsi prowadzona jest działalność gospodarcza przez 15 podmiotów gospodarczych z zakresu: produkcji opakowań drewnianych, sprzedaży hurtowej i detalicznej, sprzedaży paliw, usługowej działalności gastronomicznej, robót budowlanych, konserwacji i naprawy pojazdów samochodowych oraz praktyka pielęgniarek i położnych.

7. ŚRODOWISKO NATURALNE

Gmina Ostrów Mazowiecka położona jest w północno-wschodniej części województwa mazowieckiego. Obszar gminy Ostrów Mazowiecka położony jest w obrębie Niziny Północnomazowieckiej (mezoregion Międzyrzec Łomżyński). Gmina Ostrów Mazowiecka położona jest na wysoczyznach: siedleckiej, łomżyńskiej, bielskiej w dolinie dolnego Bugu, w pobliżu ciągów ekologicznych o znaczeniu regionalnym (rzeki Narew i Bug) oraz częściowo na terenie Nadbużańskiego Parku Krajobrazowego i jego strefy ochronnej. Jest to teren równiny, poprzecinany pradolinami rzek. Gmina leży w strefie klimatu kontynentalnego, charakteryzującego się nagłymi przejściami między porami roku, małą ilością opadów (średnio 550 ml/rok, najwięcej w lipcu i sierpniu, najmniej w kwietniu i październiku) i dużą amplitudą (22,1°C) średnich rocznych temperatur, przy średniej rocznej temperaturze wynoszącej 7,2°C. Długość okresu wegetacyjnego to ok. 200-210 dni, a okresu bezprzymrozkowego ok. 170 dni; w ciągu roku jest ok.128 dni pochmurnych, pokrywa śnieżna zalega ok. 75 dni. Wiatr najczęściej wieje z zachodu.

Plan Odnowy Miejscowości Nagoszewo

Teren gminy pokrywają utwory czwartorzędowe, z dominacją piasków sandrowych w części południowo – zachodniej oraz glin morenowych i żwirów w części południowo – wschodniej. Gmina jest uboga w surowce mineralne, na jej terenie występują głównie piaski i żwiry. W gminie dominują gleby słabe i bardzo słabe.

Istotnym elementem środowiska przyrodniczego i krajobrazu miejscowości Nagoszewo jest szata roślinna.

Najcenniejszym jej składnikiem są lasy, które zajmują szczególną rolę w środowisku przyrodniczym, zapewniają zdolności produkcyjne i trwałość środowiska przyrodniczego, a jednocześnie są najskuteczniejszym czynnikiem kształtującym środowisko.

Lasy Nagoszewskie należą do jednego z największych kompleksów leśnych na Mazowszu – Puszczy Białej, która uznana jest za „obszar specjalnej ochrony” w ramach Europejskiej Sieci Ekologicznej Natura 2000.



Piękne lasy Puszczy Białej, które są niewątpliwie atrakcją dla mieszkańców Nagoszewa, stanowią również miejsce rekreacji i wypoczynku dla ludzi z większych miast lubiących spacerować po lasach, zbieranie grzybów i jagód oraz podziwianie ponad 150 gatunków kręgowców występujących w tym regionie.



Plan Odnowy Miejscowości Nagoszewo

Z bagien pod Nagoszewem wypływa niewielki strumyk Tuchełka, który przez okoliczne lasy i łąki płynie w kierunku północnym do Osuchowej.

Stan środowiska przyrodniczego na terenie gminy jest dobry. Brak większych zakładów przemysłowych i terenów zurbanizowanych oraz występowanie obszarów chronionego krajobrazu i duże ilości lasów powodują, że zachowana jest równowaga ekologiczna terenu.

8. INFRASTRUKTURA

KOMUNIKACJA

Gmina Ostrów Mazowiecka posiada bardzo dobre połączenia komunikacyjne. Przebiegają tu trasy komunikacji drogowej:

- droga krajowa nr 8 Warszawa – Białystok
- droga krajowa nr 50 Ostrów Mazowiecka – Mińska Mazowiecki
- droga krajowa nr 60 Różan – Ostrów Mazowiecka
- droga wojewódzka nr 677 Łomża – Małkinia – Siedlce
- droga wojewódzka nr 627 Ostrołęka- Ostrów Mazowiecka
- linia kolejowa Małkinia – Ostrołęka

W gminie Ostrów Mazowiecka zewidencjonowanych jest 171 km dróg gminnych o łącznej powierzchni 845 tyś. m² w tym:

- twarde: bitumiczne 116 km, brukowcowe 1km,
- gruntowe: naturalne 69 km, wzmocnione żwirem, żuzłem 52 km.

Na terenie gminy istnieje komunikacja samochodowa podmiejska (4linie) i dalekobieżna obsługiwana przez Przedsiębiorstwo Komunikacji Samochodowej S.A. w Ostrowi Mazowieckiej oraz 2 przedsiębiorstwa prywatne.

Najważniejszym ciągiem komunikacyjnym jest biegnąca przez tereny gminy trasa szybkiego ruchu, tak zwana Via Baltica, prowadząca z Warszawy drogą ekspresową S8 do Ostrowi Mazowieckiej i dalej w kierunku Białegostoku. Plan przebiegu drogi ekspresowej przewiduje na terenie naszej gminy 4 węzły komunikacyjne w miejscowościach Dybki, Nagoszewo, Podborze i Prosimienica. Przez teren miejscowości Nagoszewo przebiega droga powiatowa nr 2639W oraz droga gminna nr 260606. Stan techniczny bardzo dobry, drogi o nawierzchni asfaltowej.

TELEKOMUNIKACJA

Miejscowość Nagoszewo obsługiwana jest przez firmę Multimedia Polska S.A. oraz Orange Polska S.A. Ponadto na terenie gminy utworzono szerokopasmową sieć z dostępem do Internetu. Gminny Internet oparty jest o technologię transmisji radiowej, co jest korzystne ze względu na uwarunkowania geograficzne Gminy, a także istniejącą już infrastrukturę techniczną. Inwestycja została w 100 % sfinansowana ze środków Unii Europejskiej w ramach Programu Operacyjnego Innowacyjna Gospodarka 2007-2013, działanie VIII.3 „Przeciwdziałanie wykluczeniu cyfrowemu -eInclusion”, priorytet VIII „Społeczeństwo informacyjne – zwiększanie innowacyjności gospodarki”.



W miejscowości z dostępu do Internetu korzystają uczniowie Zespołu Szkół Publicznych w Nagoszewie, który został wyposażony w 22 zestawy komputerowe oraz 1 gospodarstwo domowe. Pierwszeństwo w uzyskaniu przyłącza do gminnego Internetu miały te osoby, które zamieszkują na stałe na terenie Gminy Ostrów Mazowiecka, spełniają kryterium dochodowe, nie posiadają komputera, a członkowie rodzin posiadają orzeczenie o niepełnosprawności. Ponadto w sprzęt komputerowy wraz z oprogramowaniem została wyposażona Gminna Biblioteka Publiczna w Ostrowi Mazowieckiej z siedzibą w Nagoszewie oraz remiza Ochotniczej Straży Pożarnej w Nagoszewie.

Plan Odnowy Miejscowości Nagoszewo

ZAOPATRZENIE W WODĘ

Gmina Ostrów Mazowiecka jest w 100 % zwodociągowana. Wszystkie miejscowości wyposażone są w wodociąg. Na terenie gminy jest zlokalizowane sześć zbiorowych ujęć wód podziemnych, z których woda rozprowadzana jest po terenie gminy za pomocą sieci wodociągowej. Są to ujęcia wód w miejscowości: Nowa Osuchowa, Jasienica, Sielc, Stare Lubiejewo, Jelonki oraz Ostrów Maz.

W miejscowości Nagoszewo przyłącza do sieci posiada 71 gospodarstw.

KANALIZACJA I OCZYSZCZANIE ŚCIEKÓW

Na terenie gminy brak jest zbiorowego systemu kanalizacji i gminnej oczyszczalni ścieków. Alternatywą stała się budowa przydomowych oczyszczalni ścieków na terenie Gminy Ostrów Mazowiecka. W latach 2010 - 2014 wykonano ponad 1000 oczyszczalni, w tym, w miejscowości Nagoszewo 8 szt.

Powstały także zbiorcze oczyszczalnie ścieków przy szkołach: w Dudach, Dybkach, Ugniewie, Jasienicy, Starym Lubiejewie, Jelonkach oraz na osiedlu mieszkaniowym w Nieskórzu.

ENERGETYKA

Wieś jest obsługiwana przez Zakład Energetyczny Warszawa – Teren S.A. Rejon Energetyczny Wyszków.

Wyposażenie gospodarstw domowych w Nagoszewie w instalację elektryczną:

Miejscowość	Gospodarstwa wyposażone w instalacje elektryczną
Nagoszewo	100%

Plan Odnowy Miejscowości Nagoszewo

OŚWIATA

Na terenie Gminy Ostrów Mazowiecka funkcjonuje 13 Publicznych Szkół Podstawowych w miejscowościach: (Dudy, Dybki, Jasienica, Jelonki, Kalinowo, Komorowo, Koziki, Lubiejewo, Nagoszewo, Nagoszewka, Nowa Osuchowa, Pałapus, Ugniewo), 4 Publiczne Gimnazja w Jasienicy, Jelonkach, Komorowie, Nagoszewie, oraz 1 Przedszkole Samorządowe w miejscowości Komorowo.



Budynek Zespołu Szkół Publicznych w Nagoszewie




Plan Odnowy Miejscowości Nagoszewo

Placówki funkcjonują w gruntownie wyremontowanych obiektach, posiadających nowoczesne zaplecze dydaktyczno – naukowe wraz z pracowniami do zajęć z informatyki.

W celu poprawy warunków rozwoju fizycznego dzieci i młodzieży wybudowano nową salę sportową w Nagoszewie oraz hale sportowe w Dybkach i Ugniewie. Ponadto przy szkołach podstawowych w Dudach, Komorowie i Kozikach są boiska wielofunkcyjne o sztucznej nawierzchni. Natomiast przy Zespole Szkół Publicznych w Jelonkach wybudowano boisko „Orlik”. Poniższe zdjęcie przedstawia halę sportową przy Zespole Szkół Publicznych w Nagoszewie.



W ramach projektu o nazwie "**Wioska internetowa - kształcenie na odległość na terenach wiejskich**", Gmina Ostrów Mazowiecka utworzyła trzy wioski internetowe w Nieszkórze, Nagoszewie i Komorowie. Świetlice wyposażone są w nowoczesny sprzęt komputerowy z oprogramowaniem. Z pakietu oferowanych w świetlicach usług może korzystać bezpłatnie każdy mieszkaniec Gminy.



Plan Odnowy Miejscowości Nagoszewo

W 1956 r. w Nagoszewie została utworzona biblioteka publiczna, której od 1974 r. powierzono obowiązki Biblioteki Gminnej dla Gminy Ostrów Mazowiecka. Biblioteka przyjęła nazwę Gminna Biblioteka Publiczna w Ostrowi Mazowieckiej z siedzibą w Nagoszewie i posiada 4 filie: w Jasienicy, Jelonkach, Komorowie oraz Ugniewie.



Budynek Gminnej Biblioteki Publicznej w Ostrowi Mazowieckiej z siedzibą w Nagoszewie

ZDROWIE

Na terenie wsi Nagoszewo nie ma ośrodka zdrowia, mieszkańcy korzystają z usług zdrowotnych głównie w pobliskim mieście Ostrów Mazowiecka.

BEZPIECZENSTWO

Na terenie miejscowości brak jest Posterunku Policji. W Gminie Ostrów Mazowiecka funkcjonuje 16 jednostek Ochotniczej Straży Pożarnej: Guty – Bujno, Jasienica, Jelonki, Kalinowo, Komorowo, Koziki, Nagoszewka, Nagoszewo, Nieskórz, Nowa Osuchowa, Prosienica, Przyjmy k. Poręby, Sielc, Stare Lubiejewo, Stok, Ugniewo. OSP Nagoszewo została utworzona w 1965 r. Za utrzymanie ładu i porządku publicznego odpowiada Komenda Powiatowa Policji w mieście Ostrów Mazowiecka. Na terenie Gminy Ostrów Mazowiecka znajdują się dwa rejony służbowe policji, każdy obsługiwany przez jednego dzielnicowego.

9. ANALIZA ZASOBÓW MIEJSCOWOŚCI NAGOSZEWO

Informacje na temat podstawowych zasobów charakteryzujących sołectwo Nagoszewo zostały sporządzone na podstawie analizy ankiet, w których mieszkańcy określili jak postrzegają swoją miejscowość. Tabela ta przybliży obserwatorowi zewnętrznemu obecny stan wsi i obrazuje w pewien sposób moment rozwoju, w jakim obecnie się znajduje.

Zasoby - to wszelkie te elementy materialne i niematerialne wsi i otaczającego ją obszaru, które mogą być wykorzystane obecnie bądź w przyszłości w budowaniu bądź realizacji publicznych bądź prywatnych przedsięwzięć odnowy wsi.

DIAGNOZA AKTUALNEJ SYTUACJI		WIZJA STANU DOCELOWEGO	
Co ją wyróżnia?	<ul style="list-style-type: none"> ✓ położenie w pięknym, urozmaiconym krajobrazowo terenie, czyste powietrze ✓ świetlica wiejska 	Co ma ją wyróżniać?	<ul style="list-style-type: none"> ✓ ochrona środowiska poprzez poprawę infrastruktury, ✓ świetlica odnowiona jako wiejskie centrum kulturalne, miejsce integracji mieszkańców
Jakie pełni funkcje?	<ul style="list-style-type: none"> ✓ mieszkalne, ✓ rolnicze 	Jakie ma pełnić funkcje?	<ul style="list-style-type: none"> ✓ kulturalne, ✓ agroturystyczne, ✓ usługi w zakresie obsługi turystów,
Kim są mieszkańcy?	<ul style="list-style-type: none"> ✓ rolnicy, ✓ emeryci i renciści, ✓ młodzież, ✓ bezrobotni 	Kim mają być mieszkańcy?	<ul style="list-style-type: none"> ✓ wykształceni, aktywni zawodowo i społeczni gospodarze kwater turystycznych, ✓ przedsiębiorcy małych firm
Co daje utrzymanie?	<ul style="list-style-type: none"> ✓ praca poza rolnictwem, ✓ rolnictwo, ✓ renty i emerytury, ✓ zasiłki, 	Co ma dać utrzymanie?	<ul style="list-style-type: none"> ✓ agroturystyka, ✓ przetwórstwo rolne, ✓ usługi, ✓ mała przedsiębiorczość
Jak zorganizowani są mieszkańcy?	<ul style="list-style-type: none"> ✓ Kółko Rolnicze ✓ Koło Gospodyń Wiejskich ✓ Koło Różańcowe ✓ Rada Sołecka ✓ Ochotnicza Straż Pożarna 	W jaki sposób ma być zorganizowana wieś i mieszkańcy?	<ul style="list-style-type: none"> ✓ Rada Sołecka, ✓ Grupa Odnowy Wsi, ✓ Koło Gospodyń Wiejskich, ✓ Dobra współpraca z instytucjami gminy oraz innymi sołectwami

Plan Odnowy Miejscowości Nagoszewo

<p>W jaki sposób rozwiązują problemy?</p>	<ul style="list-style-type: none"> ✓ problemy rozwiązywane są poprzez spotkania z Wójtem Gminy, ✓ sołtysem, ✓ GOPS, ✓ Gminą Komisją ds. rozwiązywania problemów alkoholowych. 	<p>W jaki sposób mają być rozwiązywane problemy?</p>	<ul style="list-style-type: none"> ✓ okresowe spotkania i zebrania Grupy Odnowy Miejscowości, poprzez położenie większego nacisku na aktywność mieszkańców w rozwiązywaniu swoich problemów w trakcie wspólnych spotkań.
<p>Jaki wygląd ma nasza wieś?</p>	<ul style="list-style-type: none"> ✓ zróżnicowanie estetyczne posesji 	<p>Jak ma wyglądać nasza wieś?</p>	<ul style="list-style-type: none"> ✓ zagospodarowane posesje z estetycznymi rabatami, ✓ skoszonymi obwałami dróg ✓ miejsca publiczne obsadzone krzewami. ✓ segregacja odpadów ✓ utrzymanie w czystości ulic i estetyka obiektów publicznych
<p>Jaki jest stan otoczenia i środowiska?</p>	<ul style="list-style-type: none"> ✓ czyste środowisko, ✓ malownicze położenie miejscowości, ✓ powietrze nieskażone przemysłem, ✓ miejscowość zwodociągowania 	<p>Jaki ma być stan otoczenia i środowiska?</p>	<ul style="list-style-type: none"> ✓ wykorzystanie naturalnych walorów przyrodniczych i turystycznych miejscowości, ✓ ograniczenie negatywnego wpływu rolnictwa na środowisko, ✓ mieszkańcy dbający o środowisko naturalne i świadomi potrzeby dbania o środowisko.
<p>Jakie jest rolnictwo?</p>	<ul style="list-style-type: none"> ✓ dominują małe i średnie gospodarstwa rolne, ✓ rolnictwo wyspecjalizowane w produkcji roślinnej, głównie zboża oraz produkcji zwierzęcej (bydło, trzoda chlewna) 	<p>Jakie ma być rolnictwo?</p>	<ul style="list-style-type: none"> ✓ nowoczesne, ✓ scalone agrarnie, ✓ innowacyjne, ✓ rentowne, ✓ ekologiczne.

Plan Odnowy Miejscowości Nagoszewo

<p>Jakie są powiązania komunikacyjne?</p>	<ul style="list-style-type: none"> ✓ połączenia komunikacyjne z okolicznymi miejscowościami PKS, ✓ indywidualne środki lokomocji, ✓ przez miejscowość przebiega droga powiatowa nr 2639W oraz droga gminna nr 260606 	<p>Jakie mają być powiązania komunikacyjne?</p>	<ul style="list-style-type: none"> ✓ połączenia odpowiadające potrzebom mieszkańców i turystów.
<p>Jakie obyczaje i tradycje są pielęgnowane i rozwijane?</p>	<ul style="list-style-type: none"> ✓ pielęgnowane głównie obrzędy związane z kościołem 	<p>Jakie mają być pielęgnowane obyczaje?</p>	<ul style="list-style-type: none"> ✓ wzmacnianie funkcji kulturowej wsi, ✓ kultywowanie obyczajów ludowych ✓ podtrzymywanie tożsamości kulturowej.
<p>Co proponujemy dzieciom i młodzieży?</p>	<ul style="list-style-type: none"> ✓ brak propozycji dla dzieci i młodzieży. 	<p>Co zaproponujemy dzieciom i młodzieży?</p>	<ul style="list-style-type: none"> ✓ zagospodarowane parki i place rekreacyjne, ✓ place zabaw, ścieżki rowerowe, spacerowe i przyrodnicze; ✓ udział w imprezach kulturowych i festynach.

10. OCENA MOCNYCH I SŁABYCH STRON MIEJSCOWOŚCI NAGOSZEWO

Analiza SWOT jest efektywną metodą oceny strategicznej badanego podmiotu. Składa się ona z analizy miejscowości jej **mocnych i słabych** stron oraz analizy jej otoczenia **szanse i zagrożenia**. Głównym celem analizy SWOT jest określenie aktualnej i perspektywicznej pozycji miejscowości na tle innych.

Plan Odnowy Miejscowości Nagoszewo

MOCNE STRONY	SŁABE STRONY
<ul style="list-style-type: none"> ▪ walory krajobrazowe, otoczenie Puszczy Białej, ▪ Ochotnicza Straż Pożarna, ▪ Zespół Szkół Publicznych w Nagoszewie, ▪ Hala sportowa przy Zespole Szkół Publicznych w Nagoszewie , ▪ Gminna Biblioteka Publiczna w Ostrowi Mazowieckiej z siedzibą w Nagoszewie, ▪ „Wioska internetowa – kształcenie na odległość na terenach wiejskich”, ▪ pełne zwodociągowanie miejscowości, ▪ aktywność społeczności lokalnej oraz zdolność do angażowania się w rozwój sołectwa, ▪ dobre połączenia komunikacyjne, ▪ gospodarstwa rolne podatne na restrukturyzację, ▪ brak zakładów produkcyjnych zanieczyszczających środowisko. 	<ul style="list-style-type: none"> ▪ zły stan świetlicy wiejskiej , ▪ brak miejsca do spotkań mieszkańców, ▪ brak placu zabaw dla dzieci, ▪ występujące patologie społeczne, ▪ brak dodatkowych pozarolniczych źródeł dochodu dla mieszkańców,

SZANSE	ZAGROŻENIA
<ul style="list-style-type: none"> ▪ rozwój obiektu pełniącego funkcje kulturalne, ▪ organizacja szkoleń i ścieżki dydaktycznej dla miejscowej ludności, ▪ utworzenie placu zabaw, ▪ integracja i pobudzenie do działania lokalnej społeczności (utworzenie grupy Odnowy Miejscowości), ▪ poprawa estetyki wsi, ▪ możliwość uzyskania środków z funduszy Unii Europejskiej, 	<ul style="list-style-type: none"> ▪ brak dostatecznych środków finansowych umożliwiających samodzielną realizację inwestycji w zakresie infrastruktury technicznej, drogowej, społecznej, ▪ bezrobocie, ▪ narastanie problemów społecznych, ▪ niski przyrost naturalny, ▪ brak świadomości społeczeństwa w zakresie korzyści wynikających z dokształcania się i podnoszenia kwalifikacji zawodowych,

Plan Odnowy Miejscowości Nagoszewo

<ul style="list-style-type: none">▪ rozwój społeczeństwa informacyjnego,▪ rozwój eko-turystyki.	<ul style="list-style-type: none">▪ ograniczona informatyzacja społeczeństwa.
--	---

11. PLAN DZIAŁAŃ

Zapisy zawarte w Planie Odnowy Miejscowości Nagoszewo spełniają warunek zgodności z zapisami zawartymi w dokumentach dotyczących rozwoju gminy tj. Strategia Rozwoju Gminy Ostrów Mazowiecka.

W celu stworzenia zbioru inwestycji, działań i zadań, jakie należy przeprowadzić w okresie krótkoterminowym i perspektywicznymi na terenie wsi Nagoszewo posłużono się przede wszystkim sugestiami mieszkańców oraz wynikami analizy SWOT. Planowanymi do realizacji zadaniami we wsi Nagoszewo są więc:

1. Termomodernizacja i remont budynku świetlicy wiejskiej w Nagoszewie,
2. Budowa przydomowych oczyszczalni ścieków,
3. Instalacja ogniw fotowoltaicznych,
4. Usuwanie i unieszkodliwianie azbestu,
5. Budowa placu zabaw,
6. Modernizacja oświetlenia ulicznego,
7. Budowa miejsc parkingowych i chodników,
8. Organizacja szkoleń oraz imprez kulturalno – sportowych mających na celu integrację mieszkańców.

Opis zadań do realizacji

Plan Odnowy Miejscowości Nagoszewo zakłada realizację wielu działań ze sfer społeczno-kulturalnego i gospodarczego życia mieszkańców. Celem planowanych inwestycji jest przede wszystkim poprawa estetyki miejscowości oraz jakości życia mieszkańców.

Przedsięwzięcie priorytetowe

„ Termomodernizacja i remont budynku świetlicy wiejskiej w Nagoszewie”

Przedsięwzięcie będzie polegało na dociepleniu ścian zewnętrznych metodą lekko – moką styropianem grubości 12 cm. z wyprawą cienkowarstwową (tynk silikatowo – silikonowy). W ramach zadania przewidziano również docieplenie stropu istniejącego oraz

Plan Odnowy Miejscowości Nagoszewo

poddasza w części użytkowej. W budynku zostaną przeprowadzone następujące roboty remontowe:

- wykonanie stolarki okiennej i drzwiowej,
- skucie istniejącej posadzki betonowej oraz wykonanie nowej,
- wyrównanie powierzchni tynków i sufitów gładzią gipsową,
- malowanie ścian i sufitów,
- wykonanie dodatkowej wentylacji pomieszczeń,
- remont schodów zewnętrznych i płyty spocznikowej przed wejściem głównym do budynku poprzez wyłożenie płytkami gresowymi, antypoślizgowymi,
- remont istniejącego zadaszenia nad wejściem, tj. wymiana pokrycia i obróbek blacharskich i orynowania.
- przebudowa instalacji elektrycznej wewnętrznej

Projekt przewiduje również zagospodarowanie terenu wokół istniejącego budynku świetlicy wiejskiej, w tym 10 miejsc postojowych dla samochodów osobowych o nawierzchni utwardzonej oraz wykonanie nawierzchni utwardzonej dojazd do budynku.

ŁĄCZNE NAKŁADY: 622 571,87 zł.

„Budowa przydomowych oczyszczalni ścieków”

Budowa przydomowych oczyszczalni ścieków rozwiązuje problem odprowadzania i oczyszczania ścieków bytowo-gospodarczych z budynków mieszkalnych oraz wpływa na poprawę środowiska naturalnego. Każda oczyszczalnia posiada aprobatę techniczną Instytutu Ochrony Środowiska a także charakteryzuje się wysoką skutecznością oczyszczania ścieków do II klasy czystości wód.

„Instalacja ogniw fotowoltaicznych”

Inwestycja będzie polegała na montażu ogniw/paneli fotowoltaicznych na dachach budynków użyteczności publicznej oraz budynków prywatnych. Wytworzona energia będzie służyć do zasilania wewnętrznej instalacji elektrycznej budynku.

„Usuwanie i unieszkodliwianie azbestu”

Zadanie będzie polegało na zbieraniu, załadunku, przygotowaniu do transportu i transportu zdemontowanych już wyrobów zawierających azbest oraz przekazanie azbestu do unieszkodliwienia metodami dopuszczonymi do stosowania w Polsce.

Plan Odnowy Miejscowości Nagoszewo

„Budowa placu zabaw”

Inwestycja będzie polegała na dostosowaniu terenu, pod potrzeby placu zabaw. Swym zakres obejmować będzie: przygotowanie nawierzchni, montaż karuzel, huśtawek, ławeczek posiadających atest.

Realizacja zadania zaspokoi potrzeby najmłodszych mieszkańców miejscowości.

„Modernizacja oświetlenia ulicznego”

Zadanie będzie polegało na montażu i wymianie opraw oświetleniowych.

„Budowa miejsc parkingowych i chodników”

Zadanie polegało będzie na budowie miejsc parkingowych oraz budowie chodników prowadzących do przystanku autobusowego.

Organizacja szkoleń oraz imprez kulturalno – sportowych mających na celu integrację mieszkańców ”

Przedsięwzięcie polegało będzie na zorganizowaniu cyklu szkoleń podnoszących kwalifikacje zawodowe, oraz możliwość pozyskania środków UE. Przewiduje również organizację pikników rodzinnych, festynów integrujących i aktywizujących mieszkańców.

12. KOSZT REALIZACJI ZADAŃ

RODZAJ ZADANIA	ŁĄCZNY KOSZT
TERMOMODERNIZACJA I REMONT BUDYNKU ŚWIETLICY WIEJSKIEJ W NAGOSZEWIE	622 571,87 zł.
BUDOWA PRZYDOMOWYCH OCZYSZCZALNI ŚCIEKÓW	150 000,00 zł.
INSTALACJA OGNIW FOTOWOLTAICZNYCH	150 000,00 zł.
USUWANIE I UNIESZKODLIWIANIE AZBESTU	17 000,00 zł.
BUDOWA PLACU ZABAW	20 000,00 zł.
MODERNIZACJA OŚWIETLENIA ULICZNEGO	10 000,00 zł.
BUDOWA MIEJSC PARKINGOWYCH I CHODNIKÓW	30 000,00 zł.
ORGANIZACJA SZKOLEŃ ORAZ IMPREZ KULTURALNO-SPORTOWYCH MAJĄCYCH NA CELU INTEGRACJĘ MIESZKAŃCÓW	25 000,00 zł.
ŁĄCZNIE	1 024 571,87 zł.

13. HARMONOGRAM REALIZACJI PROJEKTU

RODZAJ ZADANIA	2015	2016	2017	2018	2019	2020	2021	2022	ŹRÓDŁA FINANSOWANIA
Termomodernizacja i remont budynku świetlicy wiejskiej w Nagoszewie									PROW na lata 2014-2020 „Podstawowe usługi i odnowa wsi na obszarach wiejskich”
Budowa przydomowych oczyszczalni ścieków									PROW na lata 2014-2020 „Podstawowe usługi i odnowa wsi na obszarach wiejskich”
Instalacja ogniw fotowoltaicznych									RPO WM na lata 2014-2020 Oś IV Przejście na gospodarkę niskoemisyjną
Usuwanie i unieszkodliwianie azbestu									Wojewódzki Fundusz Ochrony Środowiska i Gospodarki Wodnej
Budowa placu zabaw									PROW na lata 2014-2020 LEADER
Modernizacja oświetlenia ulicznego									Wojewódzki Fundusz ochrony Środowiska i Gospodarki Wodnej
Budowa miejsc parkingowych i chodników									Środki własne
Organizacja szkoleń oraz imprez kulturalno-sportowych mających na celu integrację mieszkańców									PROW na lata 2014-2020 LEADER

14. WDROŻENIE I MONITOROWANIE PLANU

Wdrożenie Planu Odnowy Miejscowości rozpocznie się poprzez wprowadzenie go w życie uchwałą Rady Gminy Ostrów Mazowiecka. Wdrożenie Planu zaleca się Wójtowi Gminy Ostrów Mazowiecka oraz Sołtysowi wsi Nagoszewo.

Monitorowanie każdego przedsięwzięcia – czyli dbanie o prawidłowy jego przebieg przez cały czas jego trwania polega na systematycznym zbieraniu, zestawieniu i ocenie informacji rzeczowych i finansowych w postaci ustalonych wskaźników, które opisują jego postępy i efekty.

W monitorowaniu biorą udział wszystkie podmioty oraz komórki organizacyjne Gminy Ostrów Mazowiecka zaangażowane we wdrażanie Planu Odnowy Miejscowości Nagoszewo.

15. PODSUMOWANIE

Opracowany Plan Odnowy Miejscowości zakłada w przeciągu 7 najbliższych lat realizację kilku zadań. Istota tych zadań jest pobudzenie aktywności środowisk lokalnych oraz stymulowanie współpracy na rzecz rozwoju i promocji wartości związanych z miejscową specyfiką społeczną i kulturową.

Zakładane cele planu przewidują wzrost znaczenia wsi jako lokalnego ośrodka rozwoju kultury, edukacji, sportu i rekreacji.

Realizacja Planu Odnowy Miejscowości Nagoszewo ma także służyć integracji społeczności lokalnej, większemu zaangażowaniu w sprawy wsi, zagospodarowanie wolnego czasu dzieci i młodzieży oraz rozwojowi organizacji społecznych.

Przewodniczący Rady Gminy

mgr Sylwester Rozumek