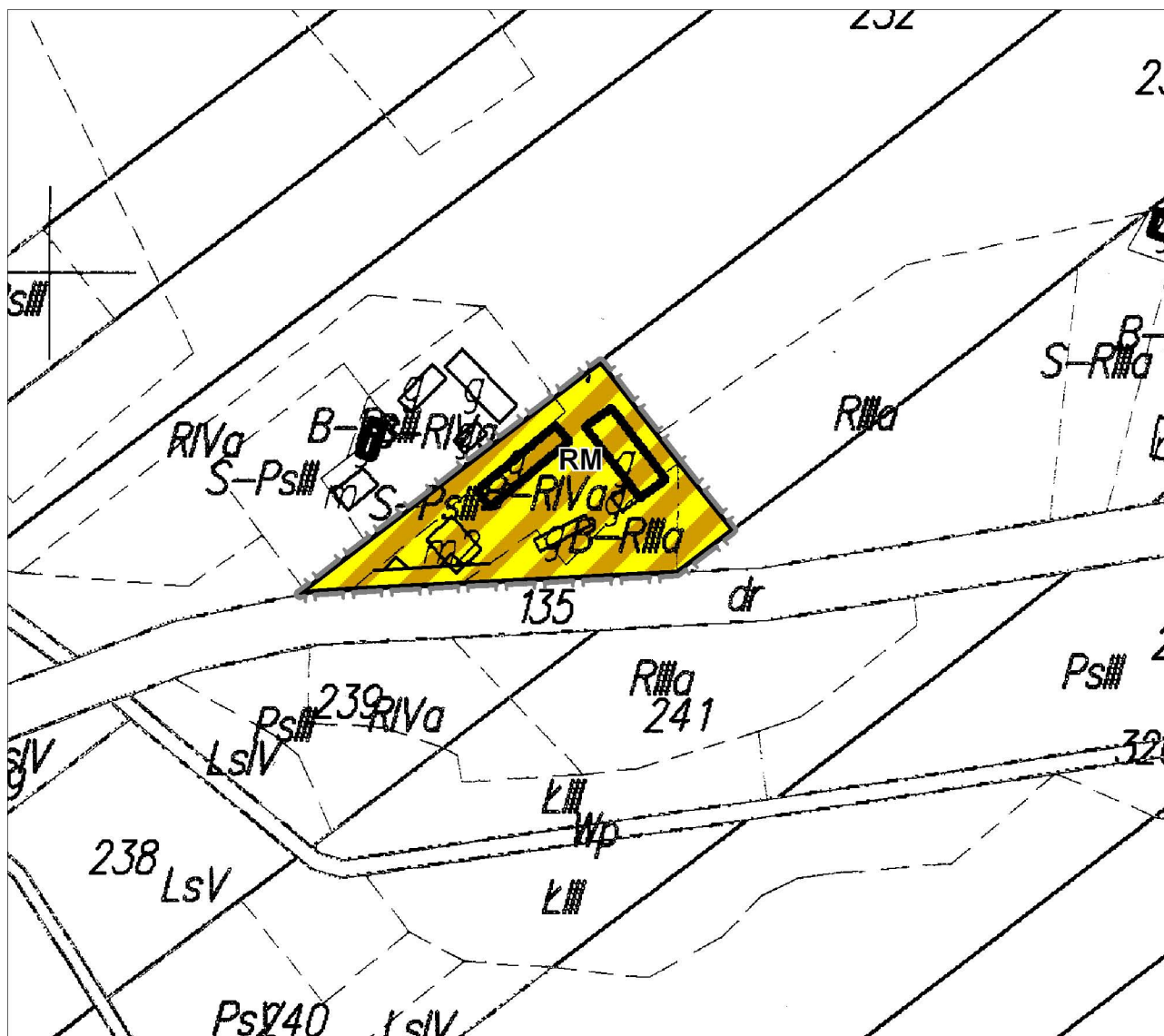
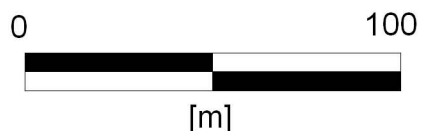


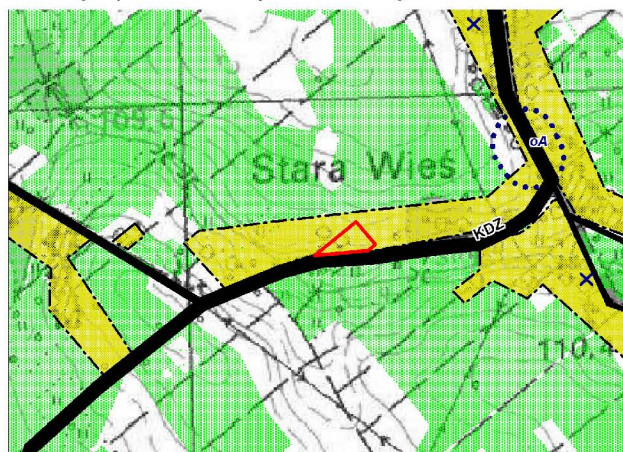
Załącznik Nr 5 do Uchwały Nr Rady Gminy w Ostrowi Mazowieckiej
z dnia2015r. w sprawie zmiany miejscowego planu zagospodarowania
przestrzennego obejmującego część obrębów Komorowo, Prosenica, Jelenie i Nieskórz

Obszar Nieskórz

Skala 1:2000



Wyrys ze studium uwarunkowań i kierunków
zagospodarowania przestrzennego skala : 10 000



LEGENDA:

- granica obszaru opracowania
- linie rozgraniczające tereny o różnym sposobie użytkowania i zasadach zagospodarowania
- teren zabudowy zagrodowej
- linie zabudowy - nieprzekraczalne