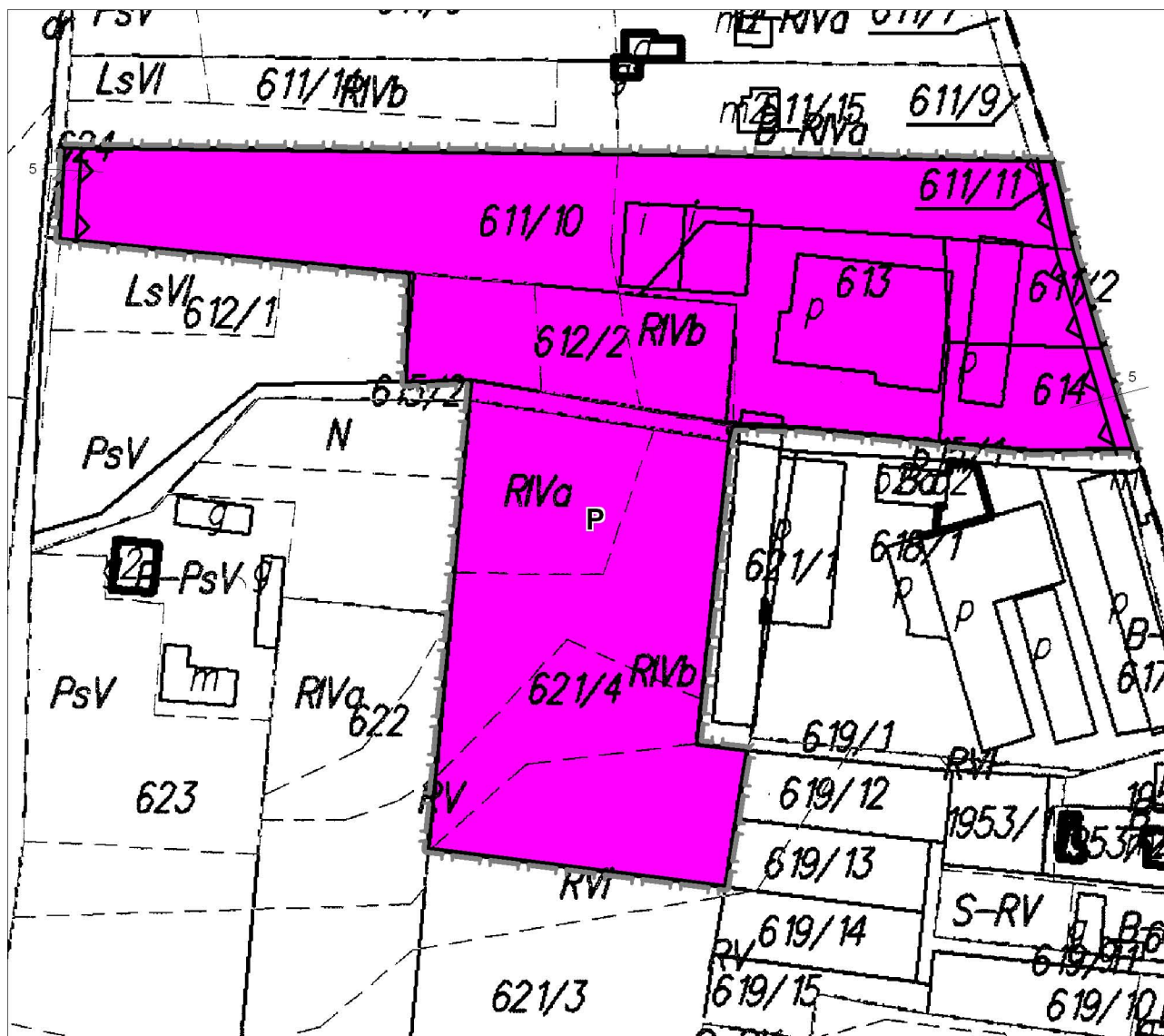
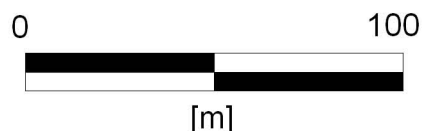
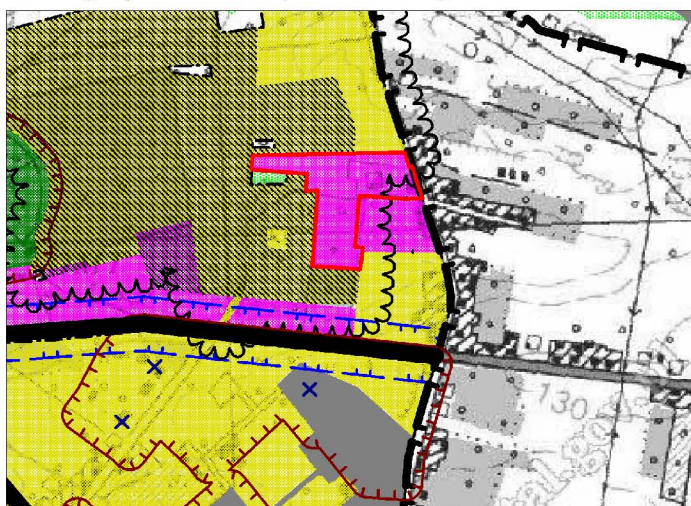


Załącznik Nr 2 do Uchwały Nr VI/58/15 Rady Gminy w Ostrowi Mazowieckiej z dnia 12 czerwca 2015r. w sprawie miejscowego planu zagospodarowania przestrzennego obejmującego część obrębów Komorowo, Prosenica, Jelenie i Nieskórz

Komorowo II  
Skala 1:2000



Wyrys ze studium uwarunkowań i kierunków zagospodarowania przestrzennego skala : 10 000



#### LEGENDA:

- granica opracowania
- linie rozgraniczające tereny o różnym sposobie użytkowania i zasadach zagospodarowania
- P** tereny przemysłu, składów i usług
- linie zabudowy - nieprzekraczalne
- 8 wymiarowanie