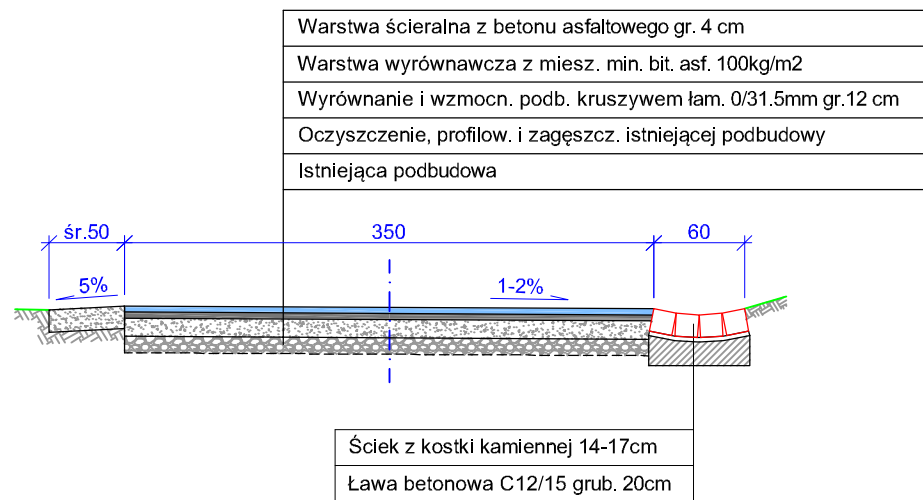
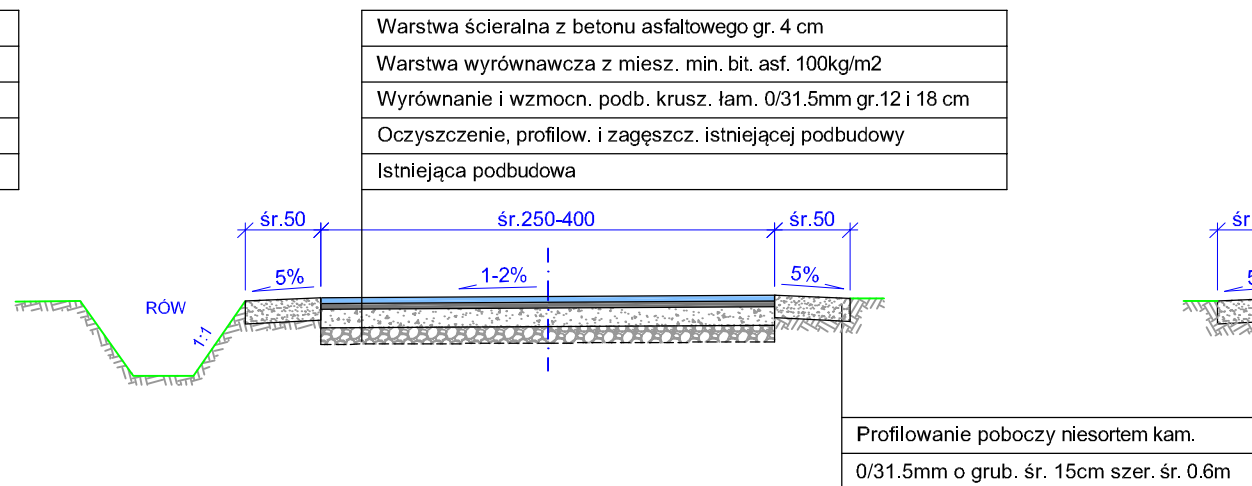



PRZEKRÓJ PRZEZ JEZDNIĘ
I ŚCIEK KAMIENNY - ODCINEK C-D



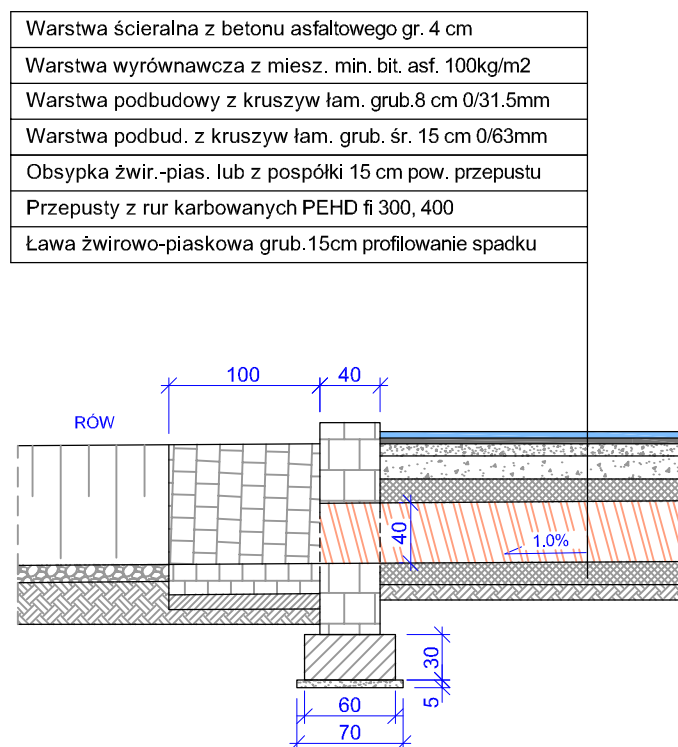
PRZEKRÓJ PRZEZ JEZDNIĘ I RÓW
ODCINEK A-B, C-D, E-F



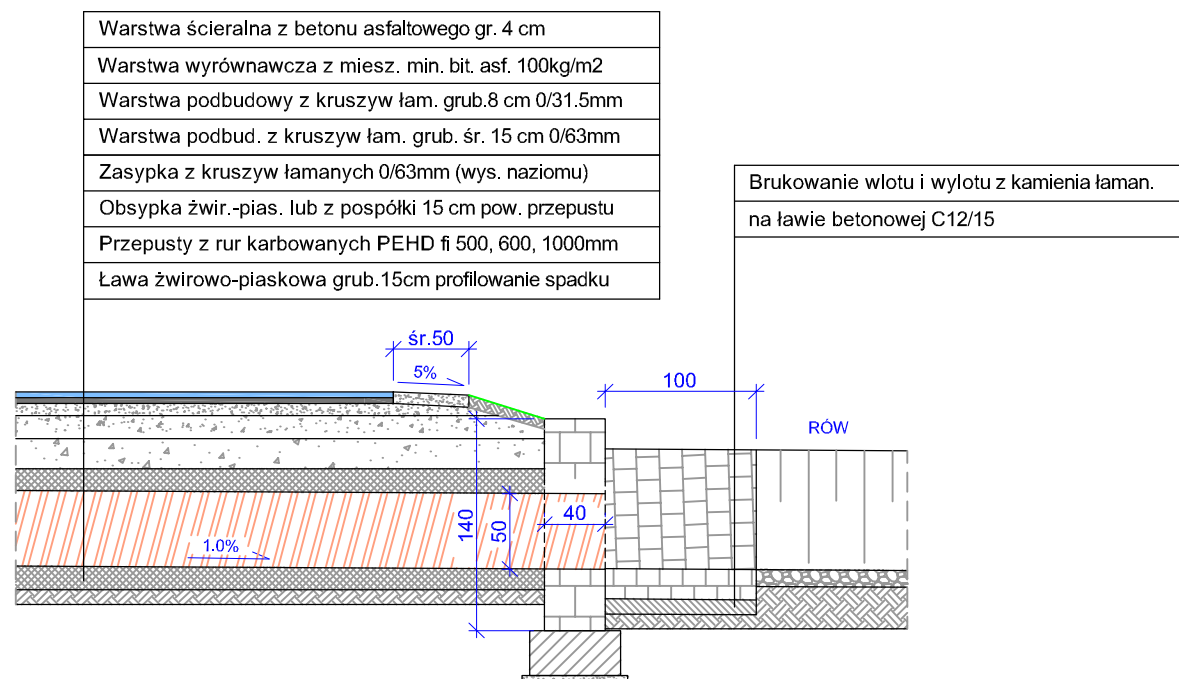
PRZEKRÓJ PRZEZ JEZDNIĘ
ODCINEK A-B, C-D, E-F



PRZEPUSTY POD ZJAZDAMI



PRZEPUSTY POD DROGĄ



ŚCIANKI CZOŁOWE
PRZY PRZEPUSTACH

Ścianka czołowa z kamienia łamanego granitowego
Ława z betonu C16/20 gr. 30 cm
Warstwa wyrównawcza z pospółki grub. 5-10cm
Szer. i wys. ścianek dopas. do szer. rowów i śr. przepustów

Obiekt:	Przebudowa drogi dojazdowej do gruntów rolnych w Wociechowie			Branża DROGOWA
Inwestor:	Gmina Lubomierz ul. Plac Wolności 1, 59-623 LUBOMIERZ			DR
Przedmiot rysunku:	Przekroje konstrukcyjne			Skala 1:50
Projektował:	inż. Krzysztof Sobala	upr. nr 629/79		Data 25.02.2014
Asystent:				Rys. nr 4