

Sprawdzono ze zbioru GESUT
w Starostwie Powiatowym w Leżajsku:
- wniesiono projektowane sieci uzbrojenia terenu
- na powyższy teren brak projektowanych sieci
- (nie) występują tereny zmeliorowane
- (nie) występują złoża surowców mineralnych
GN.6642.1015.2019 Leżajsk, dnia 2019.08.27

Z up. STAROSTY
Bogusław Cigara
INSPEKTOR

MAPA DO CELÓW PROJEKTOWYCH

Jednostka ewidencyjna : 180801_1 – Leżajsk Miasto
Obręb : 180801_1.0020 – LEŻAJSK

Skala 1: 500 Ark. : 7.129.33.08.2.4

Układ współrzędnych „2000” strefa 7
Układ wysokościowy „Kronstadt 86”
nr kancelaryjny zgłoszenia: GN.6642.1015.2019

Mapa aktualna na dzień 15.08.2019 r.
w zakresie oznaczonym kolorem zielonym
bez aktualnej sieci urządzeń melioracji szczegółowej.
Informacja o służebnościach gruntowych – nie badano.

Wykonał:

USŁUGI GEODEZYJNO-KARTOGRAFICZNE
Inż. Piotr Deryło
37-300 LEŻAJSK, ul. Boczna Moniuszki 6A
NIP 616-109-16-09 REGON 140352476
tel. 662 114 925

GEODETA UPRAWNIONY
Inż. Piotr Deryło
Up. nr 12-2-2008-1.2
Leżajsk, ul. Boczna Moniuszki 6A
tel. 662 114 925






Podważa się, że niniejszy dokument został opracowany
w wyniku prac geodezyjnych i kartograficznych,
których rezultaty zawiera operat techniczny wpisany
do ewidencji materiałów państwowego zasobu
geodezyjnego i kartograficznego

STAROSTA LEŻAJSKI
POWIATOWY OŚRODEK DOKUMENTACJI
GEODEZYJNEJ I KARTOGRAFICZNEJ W LEŻAJSKU

Identyfikator P.1808.2019.1269
Data wpisania operatu do ewid. materiałów państw.

Z up. STAROSTY
mgr inż. Maria Ciża
Kierownik Oddziału PODGIG

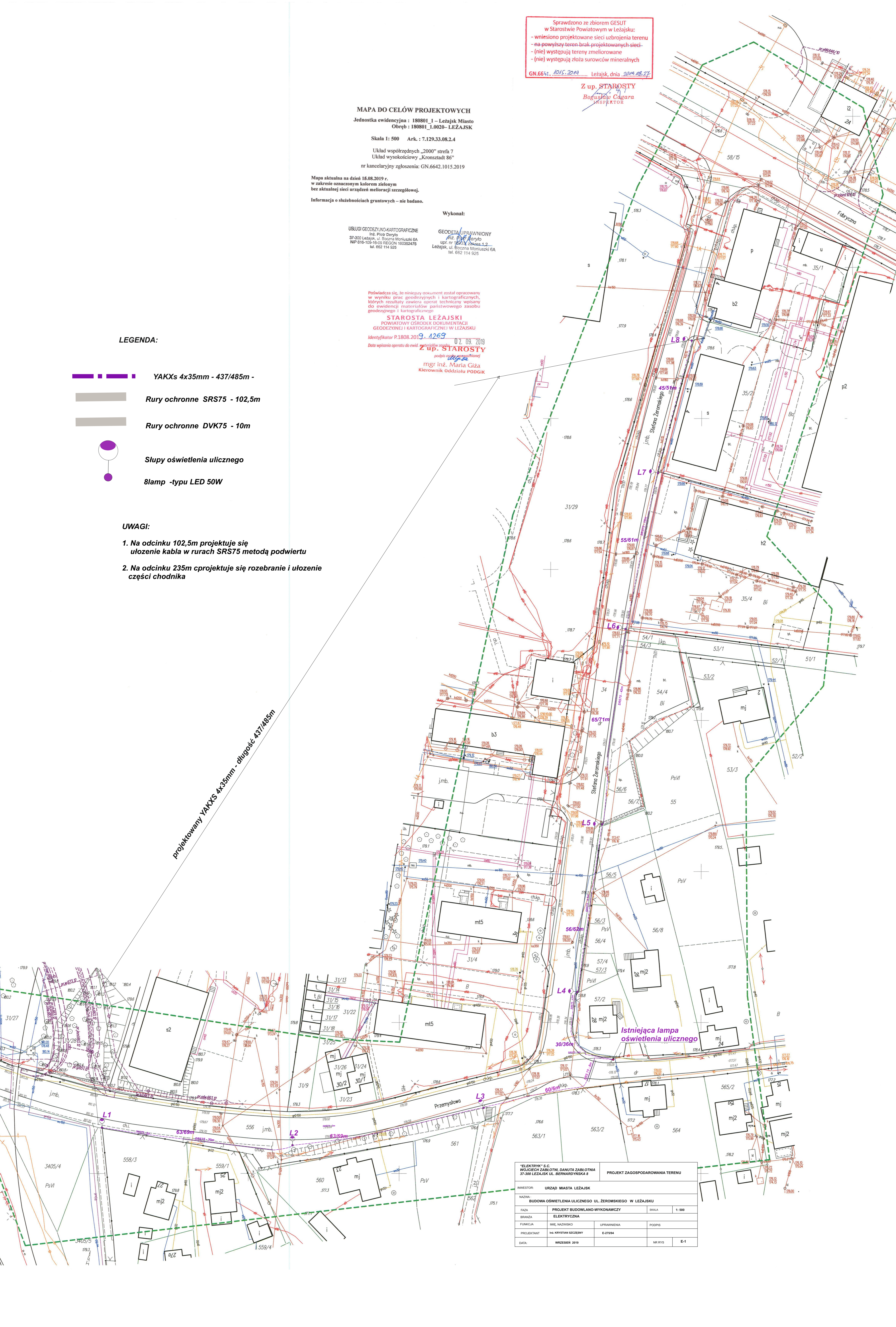
LEGENDA:

-  YAKXs 4x35mm - 437/485m -
-  Rury ochronne SRS75 - 102,5m
-  Rury ochronne DVK75 - 10m
-  Słupy oświetlenia ulicznego
-  8lamp -typu LED 50W

UWAGI:

1. Na odcinku 102,5m projektuje się ułożenie kabla w rurach SRS75 metodą podwiertu
2. Na odcinku 235m cprojektuje się rozebranie i ułożenie części chodnika

projektowany YAKXs 4x35mm - długość 437/485m



"ELEKTRYK" S.C. WOJCIECH ZABŁOTNI, DANUTA ZABŁOTNIA 37-300 LEŻAJSK UL. BERNARDYŃSKA 8		PROJEKT ZAGOSPODAROWANIA TERENU	
INWESTOR: URZĄD MIASTA LEŻAJSK			
NAZWA: BUDOWA OŚWIETLENIA ULICZNEGO UL. ŻEREMSKIEGO W LEŻAJSKU			
FAZA: PROJEKT BUDOWANO-WYKONAWCZY	SKALA: 1: 500		
BRANŻA: ELEKTRYCZNA			
FUNKCJA: IMIĘ, NAZWISKO	UPRAWNIENIA	PODPIS	
PROJEKTANT: INŻ. KRYSZTOF SZCZEPYŃ	E-27594		
DATA: WRZEŚNIEN 2019		NR RYS:	E-1