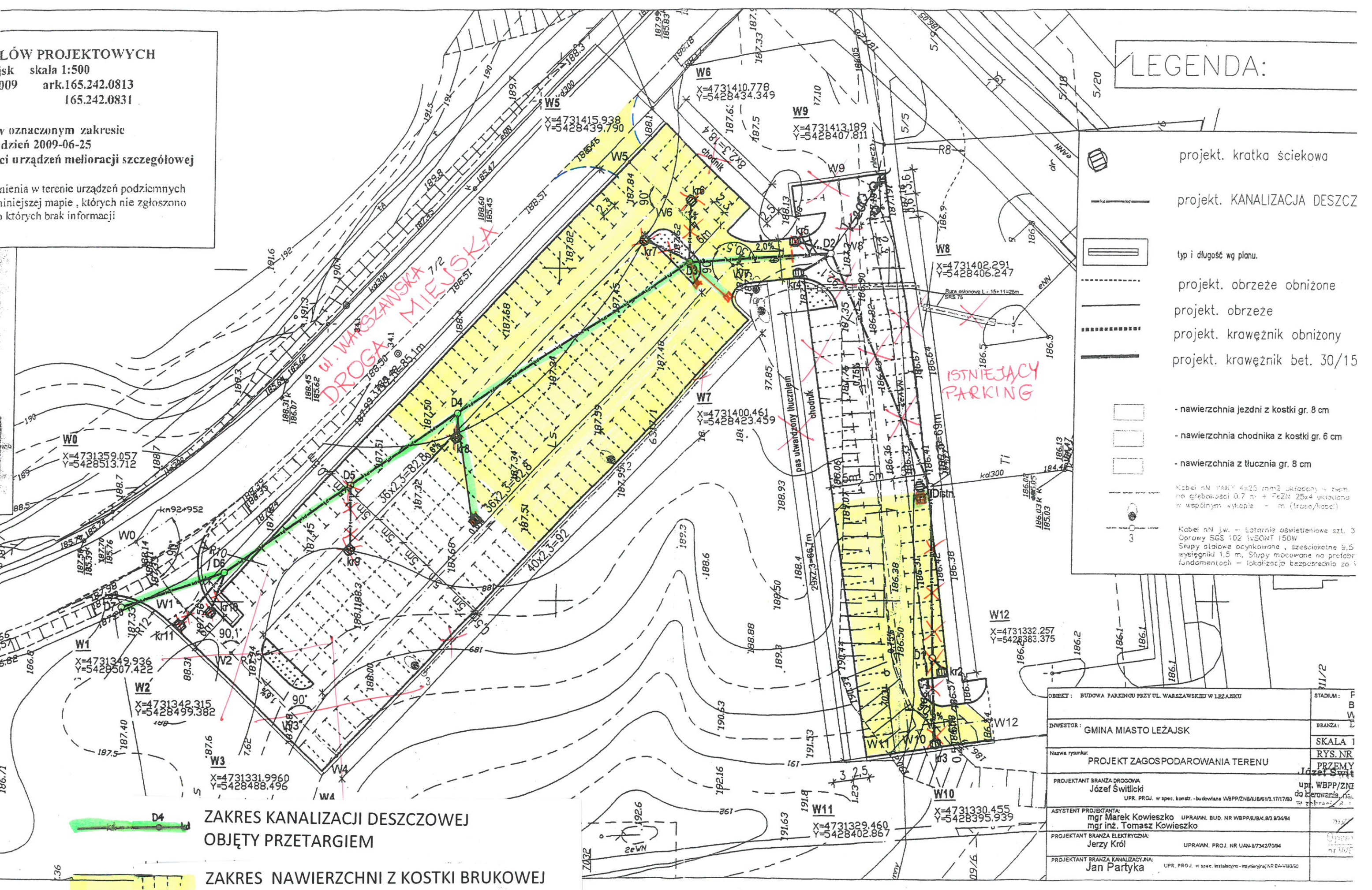


LÓW PROJEKTOWYCH
isk skala 1:500
009 ark.165.242.0813
165.242.0831

v oznaczonym zakresie
dzień 2009-06-25
ci urządzeń melioracji szczegółowej
nienia w terenie urządzeń podziemnych
niniejszej mapie, których nie zgłoszono
o których brak informacji

LEGENDA:

- projekt. kratka sciekowa
- projekt. KANALIZACJA DESZCZ
- typ i długość wg planu.
- projekt. obrzeże obniżone
- projekt. obrzeże
- projekt. krawężnik obniżony
- projekt. krawężnik bet. 30/15
- nawierzchnia jezdni z kostki gr. 8 cm
- nawierzchnia chodnika z kostki gr. 6 cm
- nawierzchnia z tłucznia gr. 8 cm
- Kabel nn WAKY 4x25 mm2 układany w ziem.
na głębokości 0.7 m + FeZN 25x4 układowa
w wspólnym wykopie - m (trasa/kabel)
- Kabel nn j.w. - Latarnie oświetleniowe szt. 3
Oprawy SGS 102 1xSONT 150W
Słupy stalowe ocynkowane, sześciokątne 9,5
wysięgniki 1,5 m. Słupy mocowane na prefabr.
fundamentach - lokalizacja bezpośrednia za i



ZAKRES KANALIZACJI DESZCZOWEJ
OBJĘTY PRZETARGIEM

ZAKRES NAWIERZCHNI Z KOSTKI BRUKOWEJ
OBJĘTY PRZETARGIEM

OBIEKT :	BUDOWA PARKINGU PRZY UL. WARSZAWSKIEJ W LEŻAJSKU	STADIUM :	F
INWESTOR :	GMINA MIASTO LEŻAJSK	BRANŻA :	W
Nazwa rysunku :	PROJEKT ZAGOSPODAROWANIA TERENU	SKALA :	1
PROJEKTANT BRANŻA DROGOWA :	Józef Świtlicki	PRZEMYSŁ :	PRZEMYSŁ
ASYSTENT PROJEKTANTA :	mgr Marek Kowieszko mgr inż. Tomasz Kowieszko	UPRAWN. BUD. NR :	WBPP/UB/4.8/3.8/34/84
PROJEKTANT BRANŻA ELEKTRYCZNA :	Jerzy Król	UPRAWN. PROJ. NR :	UAN-1/7342/09/04
PROJEKTANT BRANŻA KANALIZACYJNA :	Jan Partyka	UPRAWN. PROJ. w spec. instalacyjno - rewizyjnej :	NR EA-V03/50

GEODETA UPRAWNIENY
Andrzej Miś
Świdnik, GKG Nr 15314

Kabel 2N 1w. -- Lampa oświetleniowa szf. 3
Oprawy SGS 102 1xSONT 150W
Słupy stalowe ocynkowane, sześciokątne 8,5 m
wysokości 1,5 m. Słupy mocowane na prefabrykowanych
fundamentach - lokalizacja bezpośrednia do krawężnika

— NIEPRZEKRACZALNA LINIA ZABUDOWY

mgr inż. Dariusz Stego
Przewodniczący ZUDP

OBIEKT: BUDOWA PARKINGU PRZY UL. WARSZAWSKIEJ W LEŻAJSKU	STADIUM: PROJEKT BUDOWLANO - WYKONAWCZY DROGOWA
INWESTOR: GMINA MIASTO LEŻAJSK	BRANŻA: DROGOWA
Nazwa rysunku: PROJEKT ZAGOSPODAROWANIA TERENU	SKALA 1 : 500
	RYS. NR PRZEMYSŁ 03.2010r.
PROJEKTANT BRANŻA DROGOWA Józef Switlicki	Józef Switlicki-Paprocki upr. WBPP/ZNB/HVB/61/3.17/17/80
UPR. PROJ. w spec. konstr. -budowlane WBPP/ZNB/UB/61/3.17/17/80	
ASYSTENT PROJEKTANTA: mgr Marek Kowieszko mgr inż. Tomasz Kowieszko	UPRAWN. BUD. NR WBPP/UB/61/3.17/17/80
PROJEKTANT BRANŻA ELEKTRYCZNA: Jerzy Król	UPRAWN. PROJ. NR JAN-KR/03/08
PROJEKTANT BRANŻA KANALIZACYJNA: Jan Partyka	UPR. PROJ. w spec. instalacyjno-techn. PRZEM/KA/03/08

mgr inż. Tadeusz Ciach

robotami budowlanymi w specjalności instalacyjnej w zakresie sieci, instalacji i urządzeń: wodociągowej i kanalizacyjnych, ciepłych, wentylacyjnych i gazowych

obiekt : Leżajsk skala 1:500
L.k.s.rob. 93/2009 ark.165.242.0813
165.242.0831

Nie wyklucza się istnienia w terenie urządzeń podziemnych
 nie wykazanych na niniejszej mapie, których nie zgłoszono
 do inwentaryzacji i o których brak informacji

GOSPODARSTWO KOMUNIKACJI
PRACOWNIK TECHNICZNYCH OŚRODKA
Polecamy Ciżmowa Dobrowolna
Samoobrona i Kierownictwo oraz
Inżynieria Dobrowolna i Inżynieria
w Lotnictwie

12.07.2007 Page 11 340/104

[illegible]

GEODETA s.c.
Zakład Usług Geodezyjnych
ul. Mickiewicza 50, 37-300 Leżajsk
NIP 816-16-43-167 REGON 180222703
tel./fax 17 242 81 43

~~GEODETA UPRAWNIENY~~

~~Andrzej Miś
Świd. GGK Nr 15334~~

~~ZAKRES W PASIE DROGI KRAJOWEJ
WYŁĄCZONY Z POSTĘPOWANIA
(ZJAZD I ODCHLEN KANALIZACJA DESZCZOWA
ZE STUBELENKA DO WOLEBODY PODKARPACIE~~

STAROSTA LEŻAJSK
SPÓŁ UZGADNIANIA DOKUMENTACJI PROJEKTOWEJ W LEŻAJSKU
na podstawie art.28 ust.1 ustawy z dnia 17 maja 1989 r. - Prawo
geodezyjne i kartograficzne (Dz. U. z 2000 r. Nr 100, poz. 1086
i Nr 120, poz.1268) uzgodniono ustanowienie projektowanych sieci
uzbrojenia terenu
PB - budowa podziemnej
odwodnienia / zanieczyszczenia

Uzgodnione usytuowanie sieci uzbrojenia terenu podlega wyłączeniu geodezyjnej inwentaryzacji powiatowej przez jednostki uprawnione do wykonywania prac geodezyjnych.

W razie niezgodności projektu sieci uzbrojenia terenu z uzgodnionym projektem inwentarza zobowiązany jest przedłożyć do 2 y c mapę z wyróżnieniem poszczególnych punktów i linii, właściwemu organowi administracji archiwalnej, do uwzględnienia.

Uzgodnienie usytuowania projektowanej sieci uzbrojenia terenu zachowuje ważność przez okres 3 lat, z wyjątkiem wydanym opinii w sprawie uzgadniania usytuowania projektowanej sieci uzbrojenia terenu.

Uzgodnienie i r a c i t w a z n o s t ę p r o s t o w a n i a , o którym mowa w § 1 1 6) rozporządzenia Ministra Regionalnego Rozwoju i Budownictwa z dnia 2 6 kwietnia 2001 r. w sprawie geodezyjnych inwentarzy sieci uzbrojenia terenu oraz zespołów uzgadniania, zmierzających do wykonania (Dz.U.Nr 38, poz.455)

62-1442/p/m/144
 (sygn. opinii)
 Leżajsk, dnia 18 04 2010 20 WN 2 up. STARG

mgr inż. Dariusz Stegel
Przewodniczący ZUDP

OJEKTOWYCH

1:500

k.165.242.0813

165.242.0831

ym zakresie

7-06-25

melioracji szczegółowej

enie urządzeń podziemnych
apie, których nie zgłoszono
ak informacji

EODETA s.c.

Usług Geodezyjnych

awicza 50, 37-300 Leżajsk

6-43-167 REGON 180222703

/fax 17 242 81 43

GEODETA UPRAWNIONY

Andrzej Miś
Świad. GKG Nr 15334

LEGENDA:



projekt. kratka sciekowa



projekt. KANALIZACJA DESZCZOWA



typ i długość wg planu.
Rura ochronna,



projekt. obrzeże



projekt. krawężnik obniżony



projekt. krawężnik bet. 30/15 wystając



- nawierzchnia jezdni z kostki gr. 8 cm



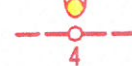
- nawierzchnia chodnika z kostki gr. 6 cm



- nawierzchnia z tłucznia gr. 8 cm



Kabel nN YAKY 4x25 mm2 układany w ziemi
na głębokości 0,7 m + FeZN 25x4 układana
w wspólnym wykopie - m (trasa/kabel)



Kabel nN j.w. - Latarnie oświetleniowe szt. 3
Oprawy SGS 102 1xSONT 150W
Słupy stalowe ocynkowane, sześciokątne 9,5 m
wysięgniki 1,5 m, Słupy mocowane na prefabrykowanych
fundamentach - lokalizacja bezpośrednia za krawężnikiem

W0
X=4731359.057
Y=5428513.712

W1
X=4731349.936
Y=5428507.422

W2
X=4731342.315
Y=5428499.382

W3
X=4731331.9960
Y=5428488.496

W4
X=4731326.836
Y=5428483.052

W5
X=4731415.938
Y=5428439.790

W6
X=4731410.778
Y=5428434.349

W9
X=4731413.189
Y=5428407.811

W8
X=4731402.291
Y=5428406.247

W7
X=4731400.461
Y=5428423.459

W12
X=4731332.257
Y=5428383.375

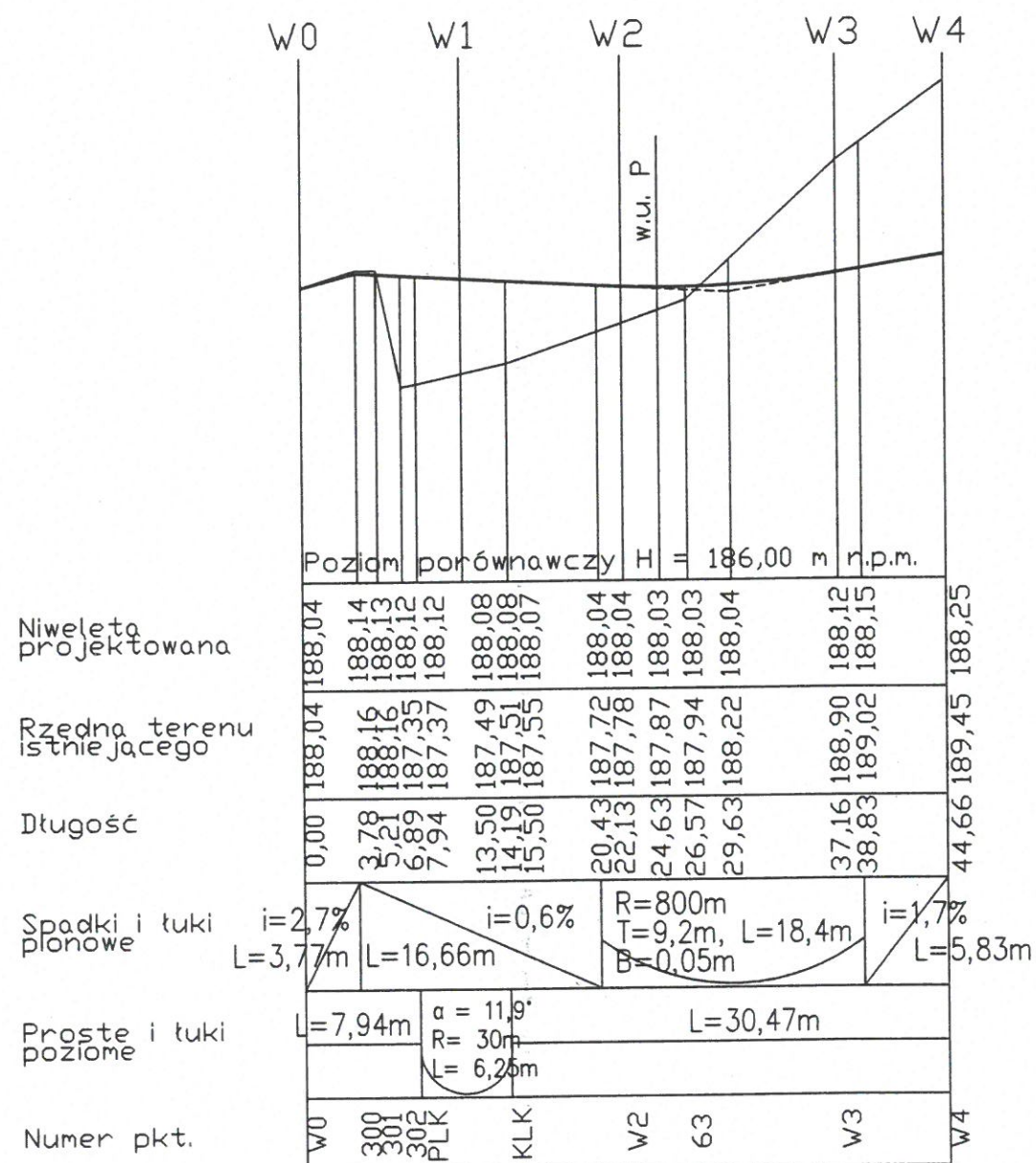
W11
X=4731329.460
Y=5428402.867

W10
X=4731330.455
Y=5428395.939

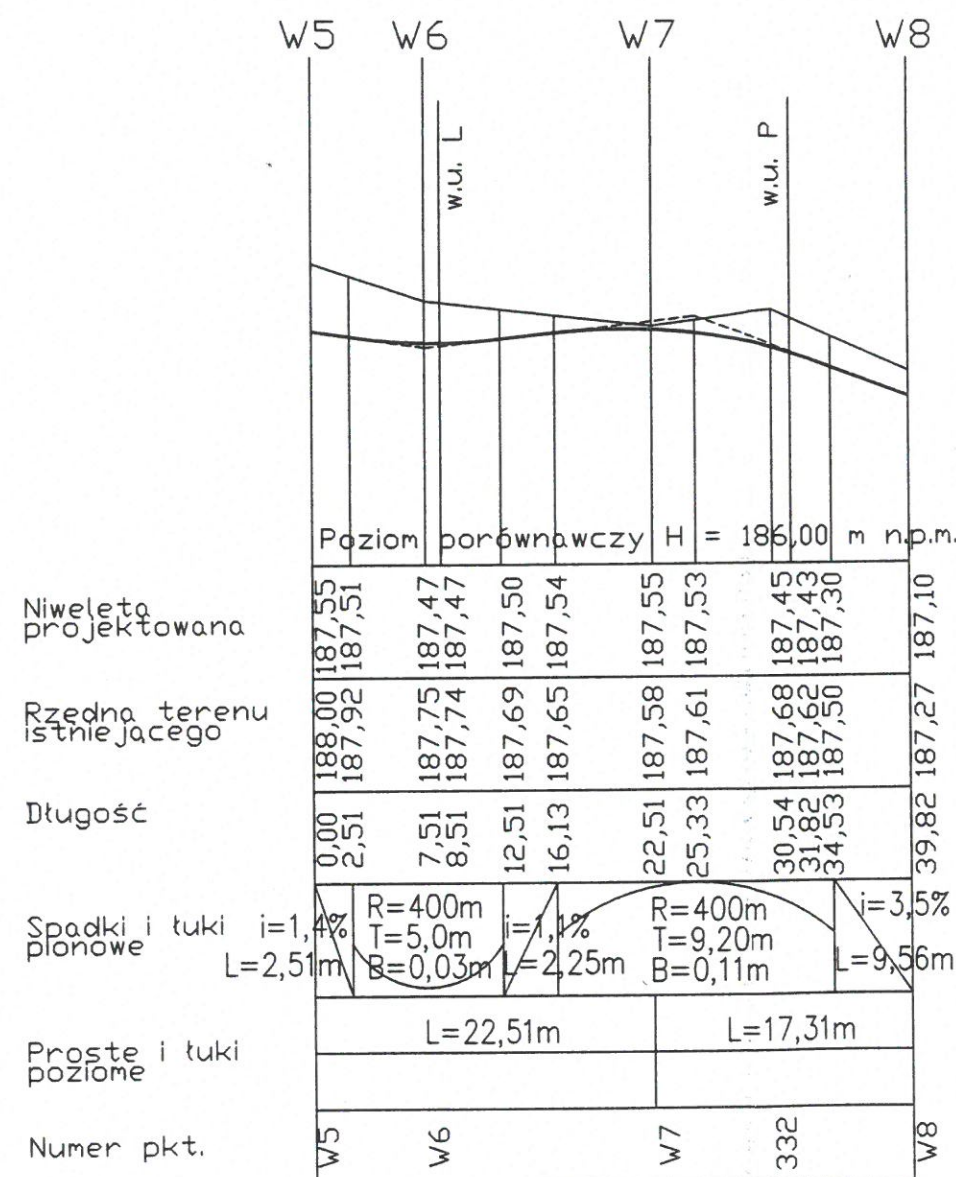
OBIEKT: BUDOWA PARKINGU PRZY UL. WARSZAWSKIEJ W LEŻAJSKU	STADIUM: PROJEKT BUDOWLANO WYKONAWCZY
Lokalizacja: Nr ewid. działek 6317/1, 72	BRANŻA: DROGOWA-ODWODNIENIE
INWESTOR: GMINA MIASTO LEŻAJSK	SKALA: 1:500
Nazwa rysunku: SYTUACJA	RYS.NR
PROJEKTANT BRANŻA DROGOWA: Józef Switlicki	PRZEMYSŁ 04.2010r.
UPR. PROJ. w spec. konstr. -budowlane WBPP/ZNB/UB/61/3.17/17	mgr inż. Józef Switlicki-Paproc
ASYSTENT PROJEKTANTA: mgr Marek Kowieszko	mgr inż. Józef Switlicki-Paproc
UPRAWN. BUD. NR WBPP/UB/4.9/3/4/94	mgr inż. Józef Switlicki-Paproc
PROJEKTANT BRANŻA KANALIZACYJNA: Jan Partyka	mgr inż. Józef Switlicki-Paproc
UPR. PROJ. w spec. instalacyjno-ryzywnym NR BA-VIII-8386	mgr inż. Józef Switlicki-Paproc

mgr inż. Tadeusz Cioch
w zakresie sieci, instalacji i urządzeń: w
Uprawnienia budowlane na projektowanie
i kierowanie robotami budowlanymi bez
ograniczeń w spec. instalacyjno-ryzywnym
nr ewid.: UAN/III/342/80/98
Nr ewid.: BA-VIII-8386

Profil W0 - W2 - W3 - W4
skala 1:50/500

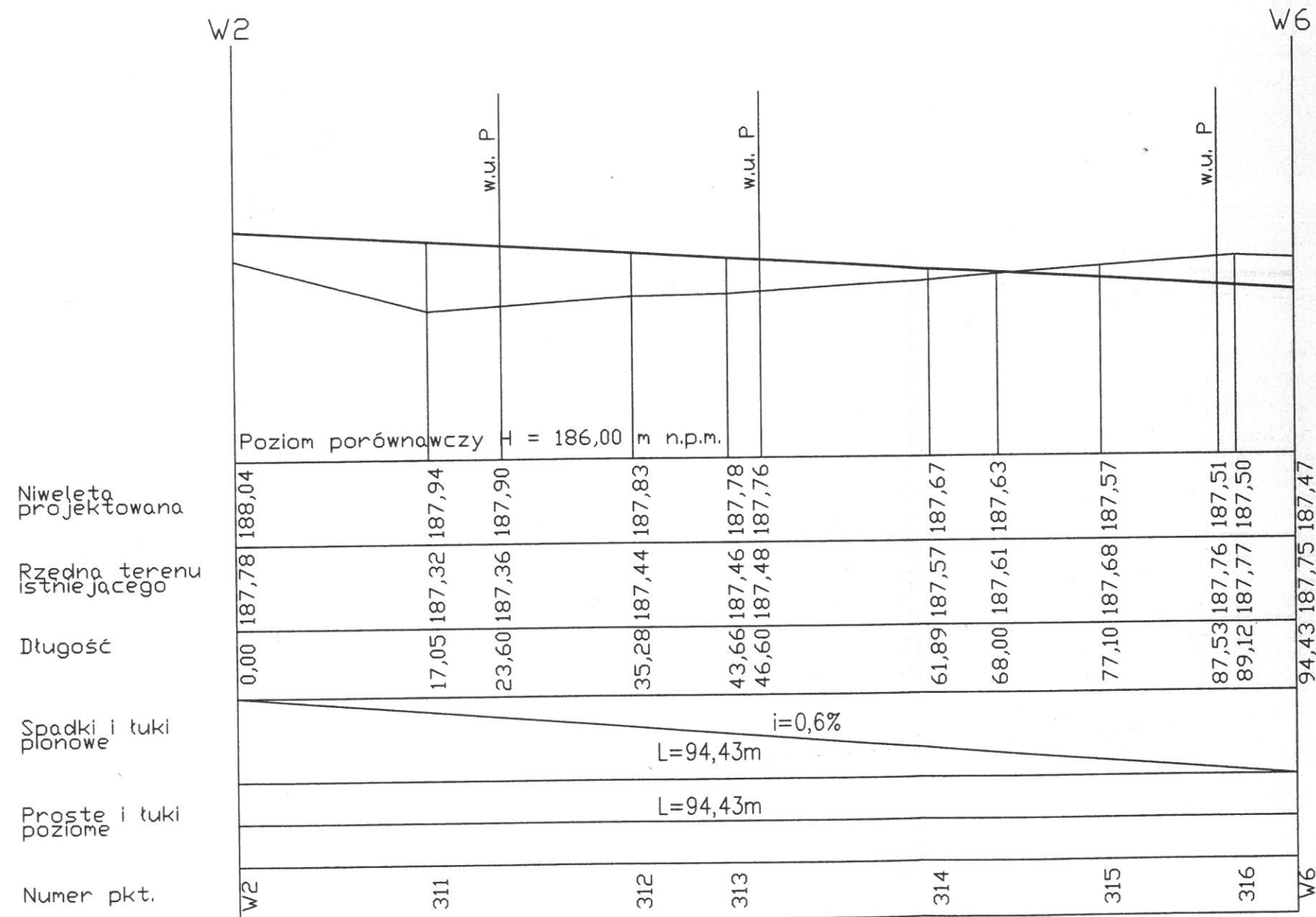


Profil W5 - W6 - W7 - W8
skala 1:50/500



OBIEKT: BUDOWA PARKINGU PRZY UL. WARSZAWSKIEJ W LEŻAJSKU	STADIUM: PROJEKT BUDOWLANO - WYKONAWCZY
INWESTOR: GMINA MIASTO LEŻAJSK	BRANŻA: DROGOWA
Nazwa rysunku: PROFIL PODŁUŻNY	SKALA 1:50/500
PROJEKTANT BRANŻA DROGOWA Józef Switlicki UPR. PROJ. w spec. konstr. - budowlane WBPP/ZNB/4.9/3.9/34/84	RYS. NR 1
ASYSTENT PROJEKTANTA: mgr Marek Kowieszko UPR. BUD. NR WBPP/IUB/4.9/3.9/34/84 mgr inż. Tomasz Kowieszko	PRZEMYSŁ 12.2009r.

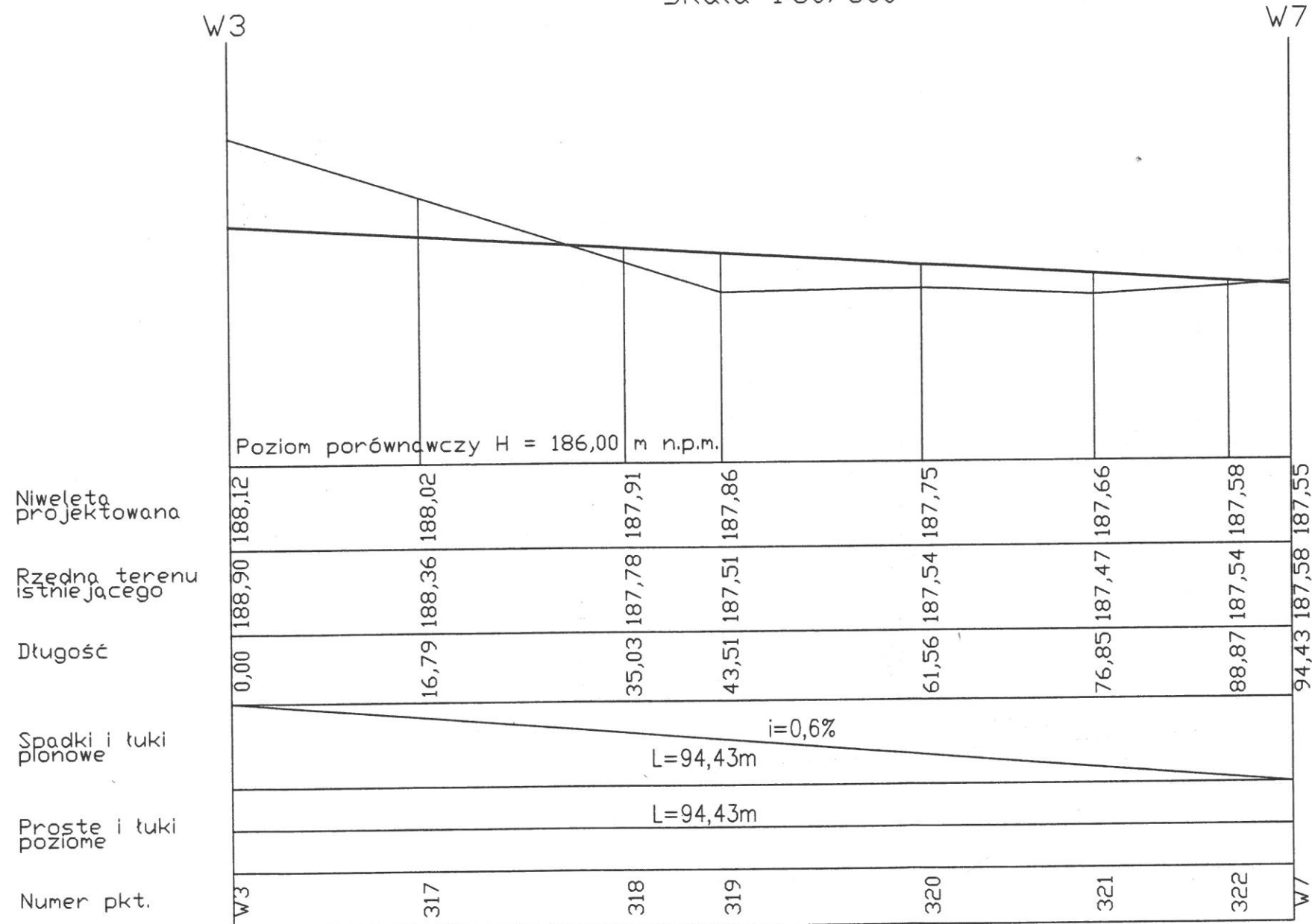
Profil W2 - W6
skala 1:50/500




OBIEKT: BUDOWA PARKINGU PRZY UL. WARSZAWSKIEJ W LEŻAJSKU	STADIUM: PROJEKT BUDOWLANO - WYKONAWCZY
INWESTOR: GMINA MIASTO LEŻAJSK	BRANŻA: DROGOWA
Nazwa rysunku: PROFIL PODŁUŻNY	SKALA 1 : 50/500
PROJEKTANT BRANŻA DROGOWA Józef Świtlicki UPR. PROJ. w spec. konstr. -budowlane WBPP/ZNB#UB/6/13.17/17/80	RYS. NR 2 PRZEMYSŁ 12.2009r.
ASYSTENT PROJEKTANTA: mgr Marek Kowieszko mgr inż. Tomasz Kowieszko	mgr inż. Tomasz Kowieszko mgr inż. Tomasz Kowieszko

mgr inż. Tomasz Kowieszko
Uprawnienia budowlane do projektowania
i kierowania robotami budowlanymi
ograniczeń w specjalności konstrukcyjno-budowlanej
nr. 00001 UAN/III/7342/80/98

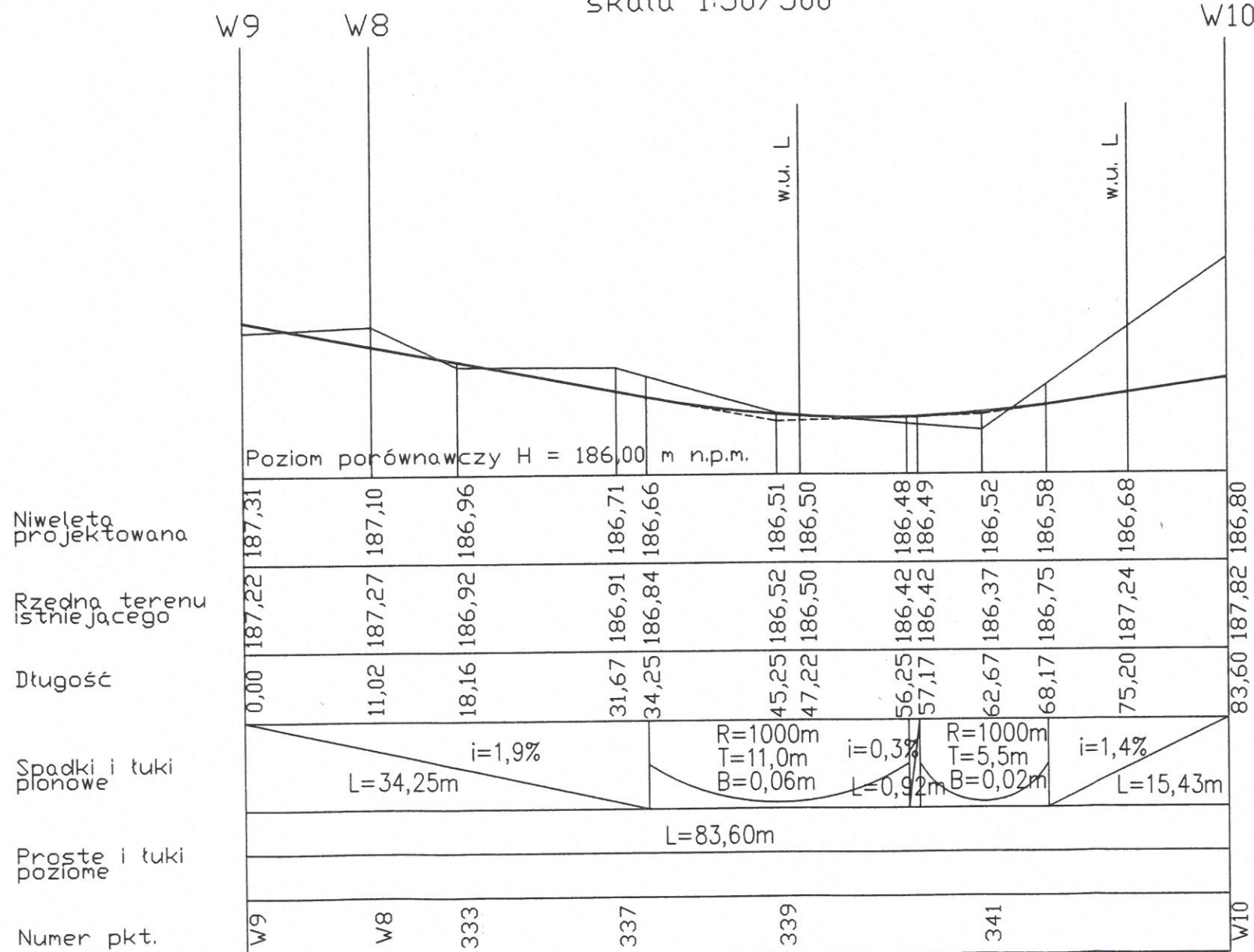
Profil W3 - W7
skala 1:50/500



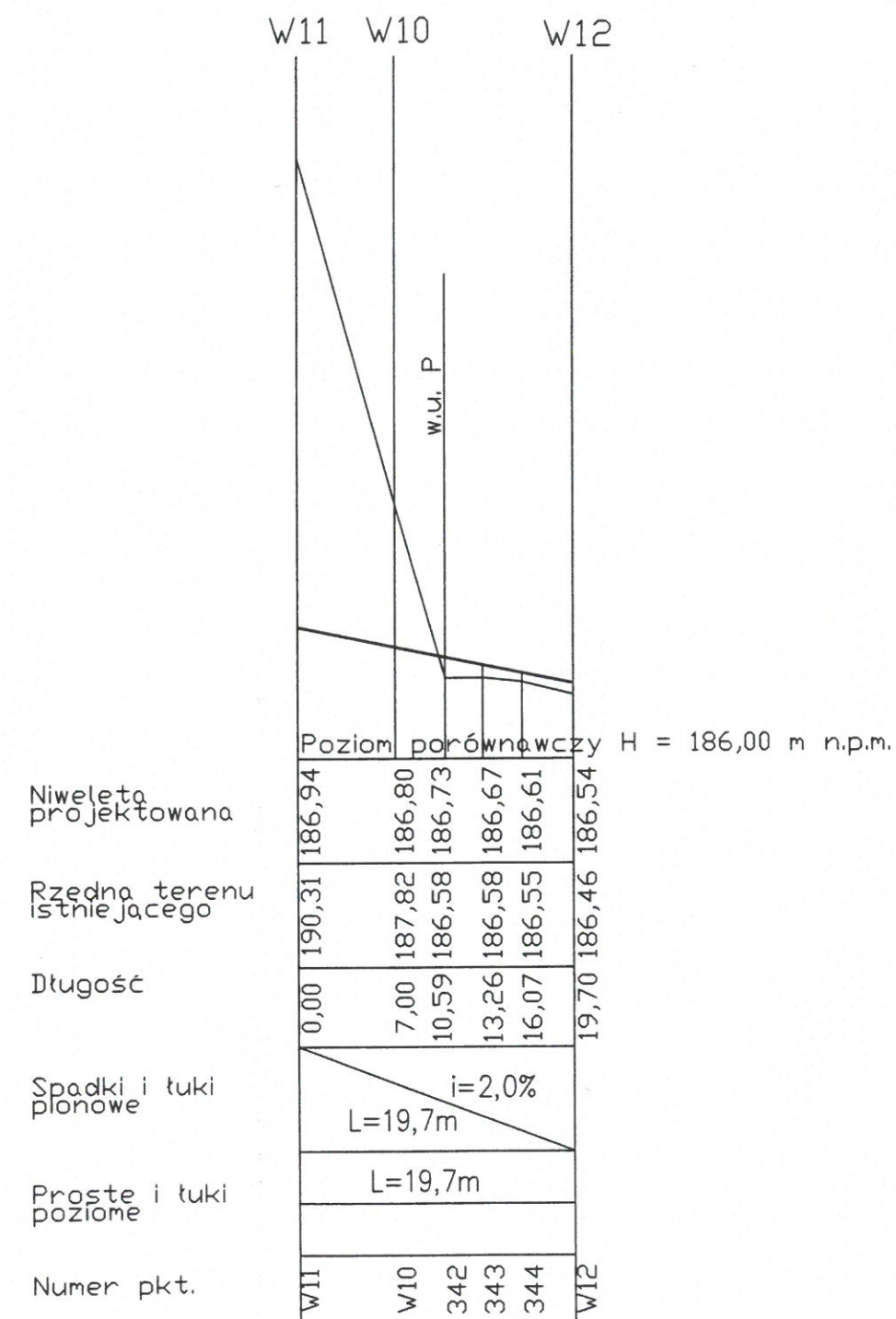
OBIEKT: BUDOWA PARKINGU PRZY UL. WARSZAWSKIEJ W LEŻAJSKU	STADIUM: PROJEKT BUDOWLANO - WYKONAWCZY
INWESTOR: GMINA MIASTO LEŻAJSK	BRANŻA: DROGOWA
Nazwa rysunku: PROFIL PODŁUŻNY	SKALA 1:50/500
PROJEKTANT BRANŻA DROGOWA Józef Świtlicki UPR. PROJ. w spec. konstr. -budowlane WBPP/ZNB/61/3.17/17/80	RYS. NR 3 PRZEMYSŁ 12.2009r.
ASYSTENT PROJEKTANTA: mgr Marek Kowieszko UPRAWN. BUD. NR WBPP/UB/4.9/3.9/34/84 mgr inż. Tomasz Kowieszko	

mgr inż. Tadeusz Cioch
Uprawnienia budowlane do projektowania
i kierowania robotami budowlanymi bez
ograniczeń w szczególności konstrukcyjno-budowlanych

Profil W9 - W8 - W10
skala 1:50/500



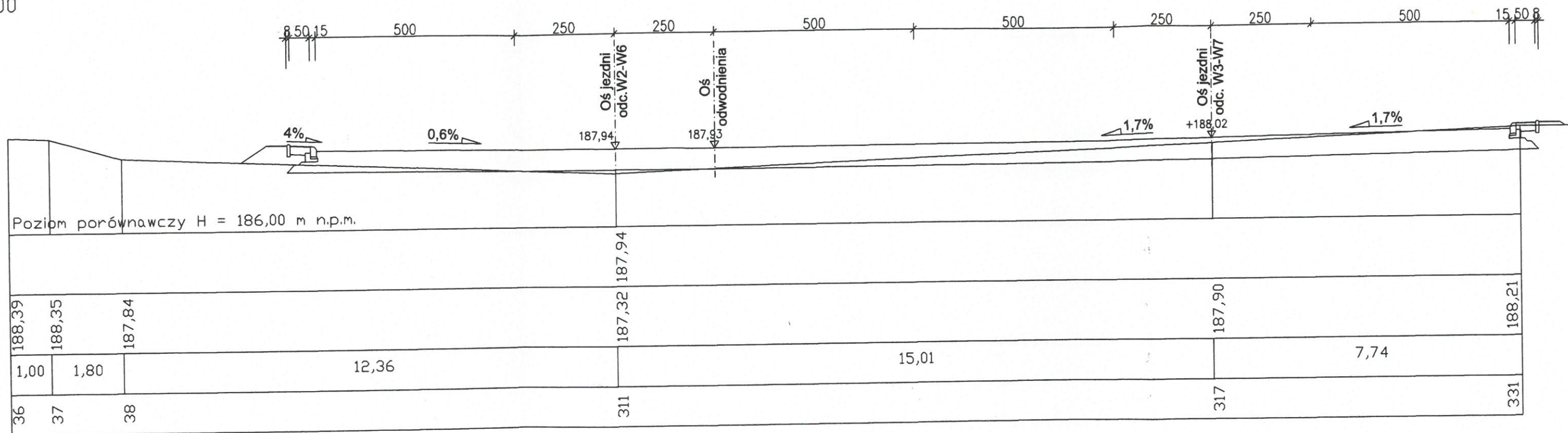
skala 1:50/500
Profil W11 - W10 - W12



OBIEKT: BUDOWA PARKINGU PRZY UL. WARSZAWSKIEJ W LEŻAJSKU	STADIUM: PROJEKT BUDOWLANO - WYKONAWCZY
INWESTOR: GMINA MIASTO LEŻAJSK	BRANŻA: DROGOWA
Nazwa rysunku: PROFIL PODŁUŻNY	SKALA 1:50/500
PROJEKTANT BRANŻA DROGOWA Józef Switlicki	RYS. NR 4
ASYSTENT PROJEKTANTA: mgr Marek Kowieszko	PRZEMYSŁ 12.2009r.
UPR. PROJ. w spec. konstr. - budowlane WBPP/ZNB/UB/61/3.17/17/80	
UPRAWN. BUD. NR WBPP/UB/4.9/3.9/34/84	

Prój 1 km 0+17,05 (W2-W6)
1:100/100

3,2 m²
0 m²



OBIEKT: BUDOWA PARKINGU PRZY UL. WARSZAWSKIEJ W LEŻAJSKU

INWESTOR: GMINA MIASTO LEŻAJSK

Nazwa rysunku: PRZEKROJE POPRZECZNE

PROJEKTANT: BRANŻA DROGOWA
Józef Świtlicki
UPR. PROJ. w spec. konstr. -budowlane WBPP/ZNBAB/61/3.17/17/80

ASYSTENT PROJEKTANTA:
mgr Marek Kowieszko UPR. BUD. NR WBPP/UB/4.9/3.9/34/84
mgr inż. Tomasz Kowieszko

mgr inż.
mgr inż.
mgr inż.
mgr inż.
mgr inż.

przekrój 2 hm 0+35,28 (W2-W6)
skala 1:100/100

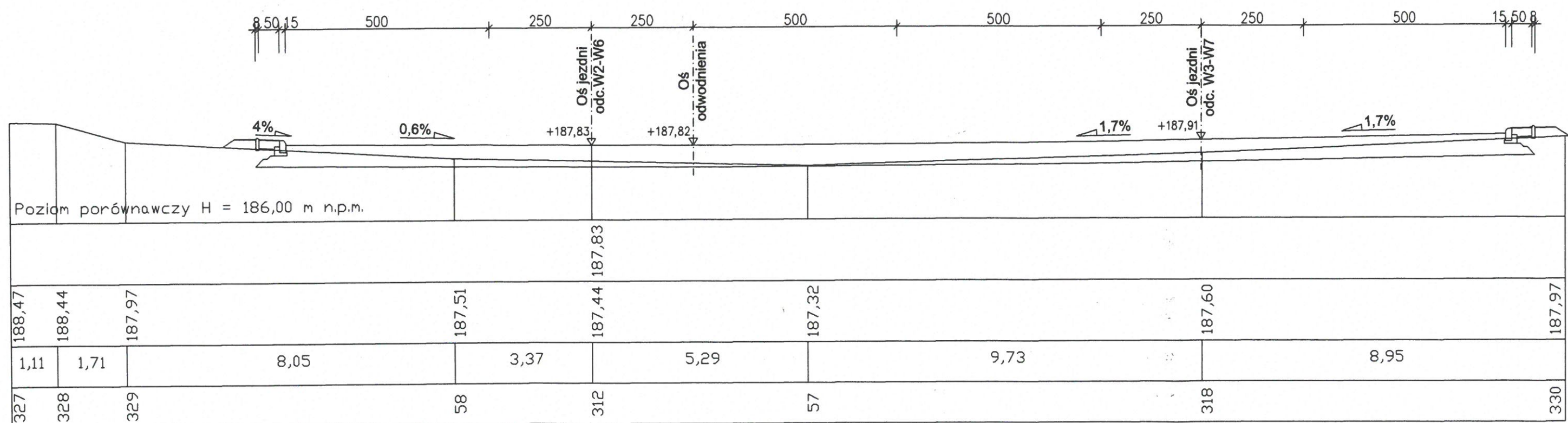
5,6 m²
0,6 m²

ta
krowana

ia terenu
jącego

ość

pkt.



OBIEKT:	BUDOWA PARKINGU PRZY UL. WARSZAWSKIEJ W LEŻAJSKU
INWESTOR:	GMINA MIASTO LEŻAJSK
Nazwa rysunku:	PRZEKROJE POPRZECZNE
PROJEKTANT BRANŻA DROGOWA	Józef Świtlicki
UPR. PROJ. w spec. konstr. -budowlane WBPP/ZNBAB/61/3.17/17/	
ASYSTENT PROJEKTANTA:	mgr Marek Kowieszko UPRAWN. BUD. NR WBPP/UB/4.9/3.9/34/84
	mgr inż. Tomasz Kowieszko

mgr inż.
Uprawnienie b
i kierowania t
ogrodzeń w skł
10.10.2017 r.

Przekrój 3 hm 0+43,66 (W2-W6)
Skala 1:100/100

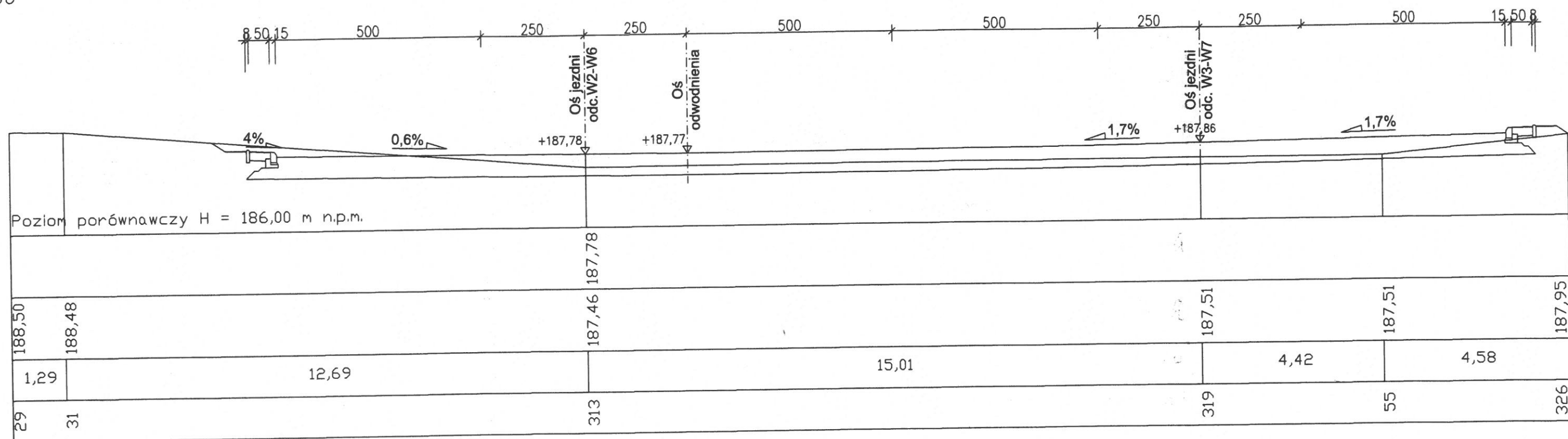
9,5 m²
0,6 m²

Wzrostowa

Wzrostowa terenu
Jacego

Łoż

pkt.



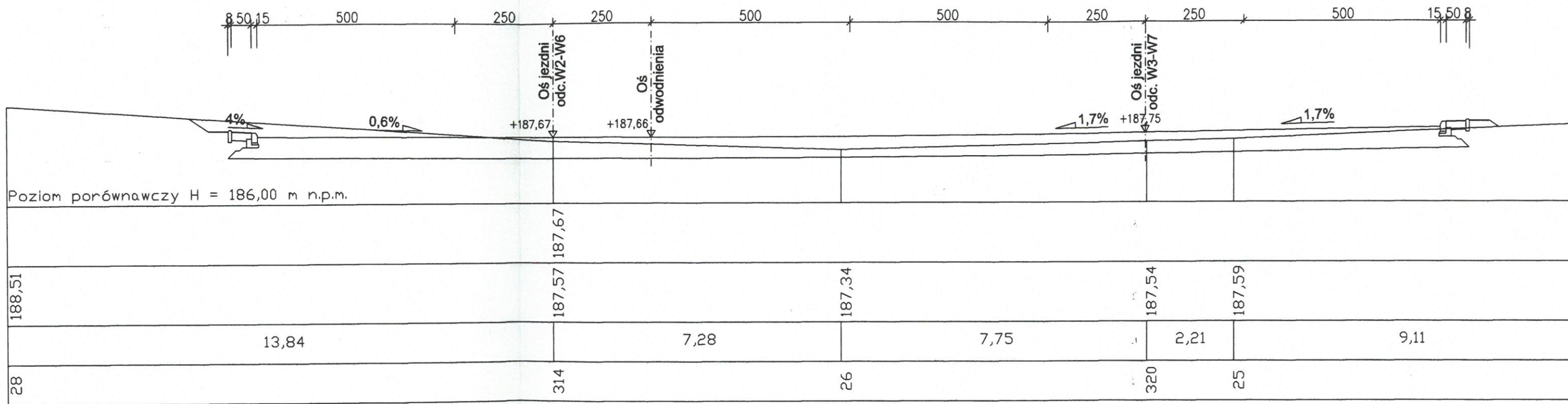
OBIEKT: BUDOWA PARKINGU PRZY UL. WARSZAWSKIEJ W LEŻAJSKU
INWESTOR: GMINA MIASTO LEŻAJSK
Nazwa rysunku: PRZEKROJE POPRZECZNE
PROJEKTANT BRANŻA DROGOWA Józef Switlicki UPR. PROJ. w spec. konstr. -budowlane WBPP/ZNB/40B/61/3.17/1
ASYSTENT PROJEKTANTA: mgr Marek Kowieszko UPRAWN. BUD. NR WBPP/IUB/4.9/3.9/34/ mgr inż. Tomasz Kowieszko

m
Upa
i kier
ogran

6j 4 hm 0+61,89 (W2-W6)
l:100/100

,0 m2
5 m2

vana
preru
go
t.



OBIEKT: BUDOWA PARKINGU PRZY UL. WARSZAWSKIEJ W LEŻAJSKU	ST/
INWESTOR: GMINA MIASTO LEŻAJSK	B/
Nazwa rysunku: PRZEKROJE POPRZECZNE	S
PROJEKTANT BRANŻA DROGOWA Józef Świtlicki	R
UPR. PROJ. w spec. konstr. -budowlane WBPP/ZNB/61/3.17/17/80	P
ASYSTENT PROJEKTANTA: mgr Marek Kowieszko mgr inż. Tomasz Kowieszko	

mgr inż. T.
Upoważnienie budowlane
i kosztowna robota
ogólna i specjalna
dot. bud. i inż.

Przekrój 5 hm 0+77,10 (W2-W6)
Skala 1:100/100

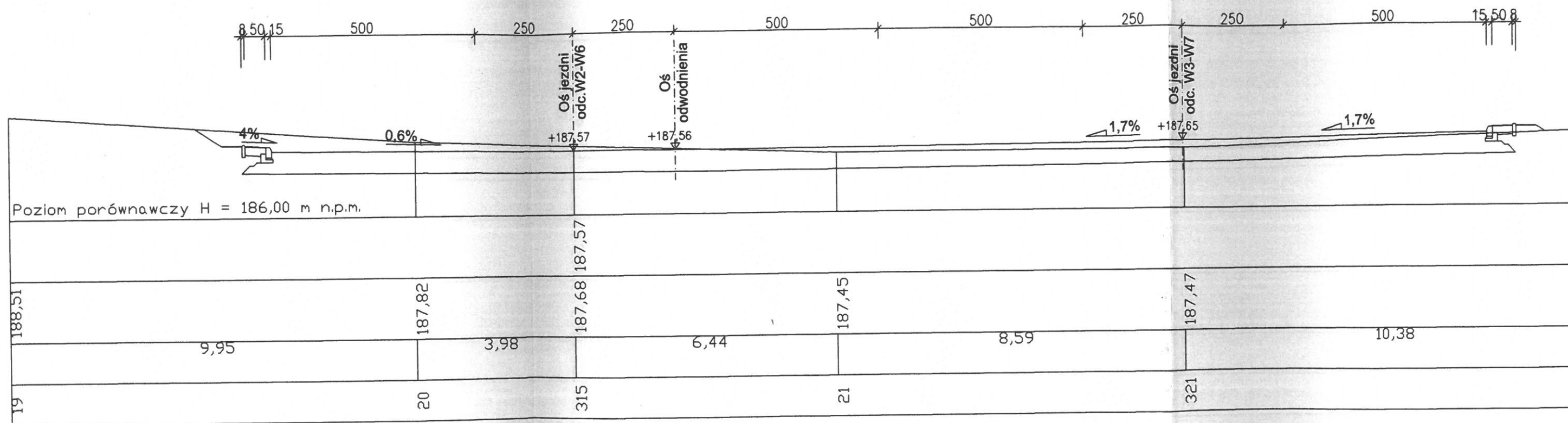
S = 18,0 m²
S₀ = 0,8 m²

eta
ektowana

lna terenu
ejącego

głość

r pkt.



OBIEKT :	BUDOWA PARKINGU PRZY UL. WARSZAWSKIEJ W LEŻAJSKU
INWESTOR :	GMINA MIASTO LEŻAJSK
Nazwa rysunku :	PRZEKROJE POPRZECZNE
PROJEKTANT BRANŻA DROGOWA	Józef Świtlicki
UPR. PROJ. w spec. konstr. -budowlane WBPP/ZNB/UB/61/3.17/1	
ASYSTENT PROJEKTANTA:	mgr Marek Kowieszko
UPRAWN. BUD. NR WBPP/IUB/4.9/3.9/34/	mgr inż. Tomasz Kowieszko

mgr
Uprawnion
i kierown
ograniczeń

Przekrój 6 hm 0+89,12 (W2-W6)
skala 1:100/100

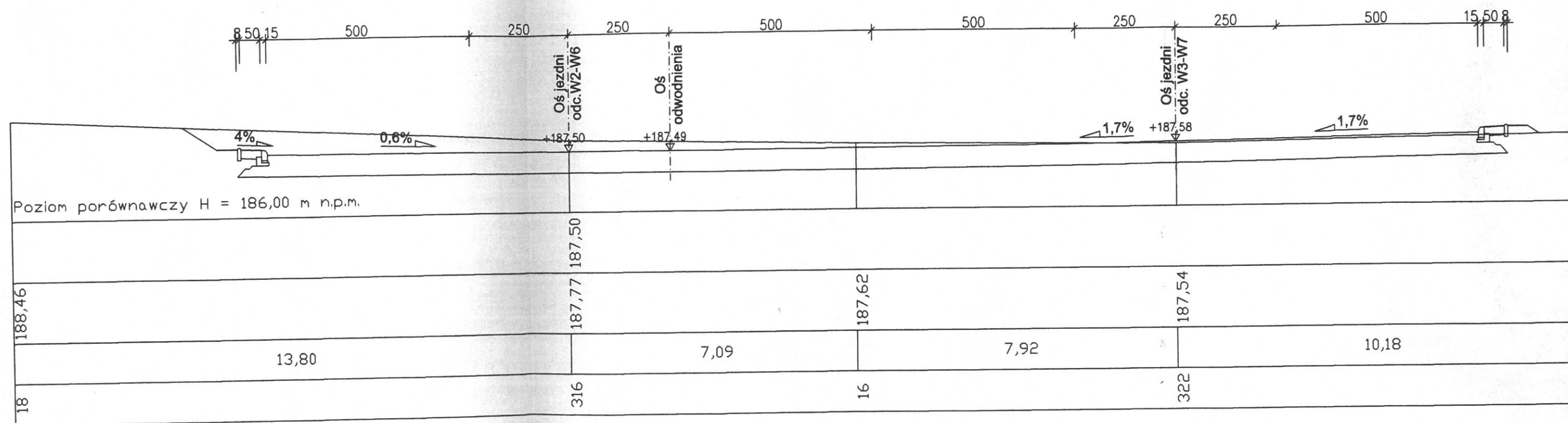
22,1 m²
0,8 m²

Wysokość
kótłowana

Wysokość
terenu
Jacego

Grubość

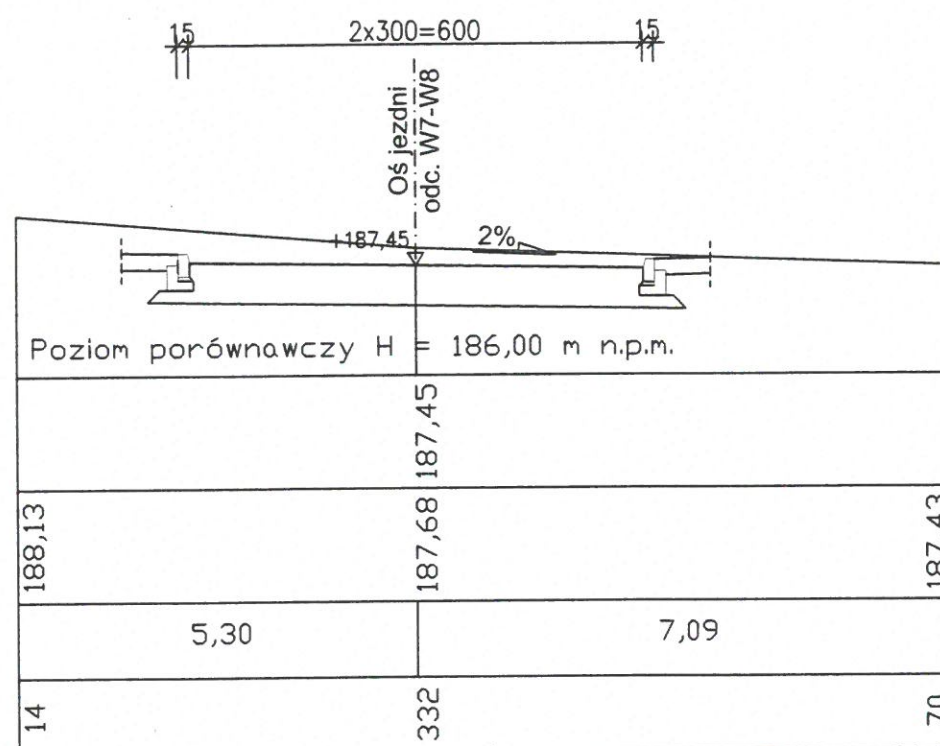
Grubość
płt.



OBIEKT:	BUDOWA PARKINGU PRZY UL. WARSZAWSKIEJ W LEŻAJSKU
INWESTOR:	GMINA MIASTO LEŻAJSK
Nazwa rysunku:	PRZEKROJE POPRZECZNE
PROJEKTANT BRANŻA DROGOWA	Józef Świtlicki
UPR. PROJ. w spec. konstr. -budowlane WBPP/ZNB/61/3.17/17	
ASYSTENT PROJEKTANTA:	mgr Marek Kowieszko
UPRAWN. BUD. NR WBPP/IUB/4.9/3.9/34/8	mgr inż. Tomasz Kowieszko

Przekrój 7 hm 0+30,54 (W5-W8)
skala 1:100/100

W = 6,2 m²
N = 0,6 m²

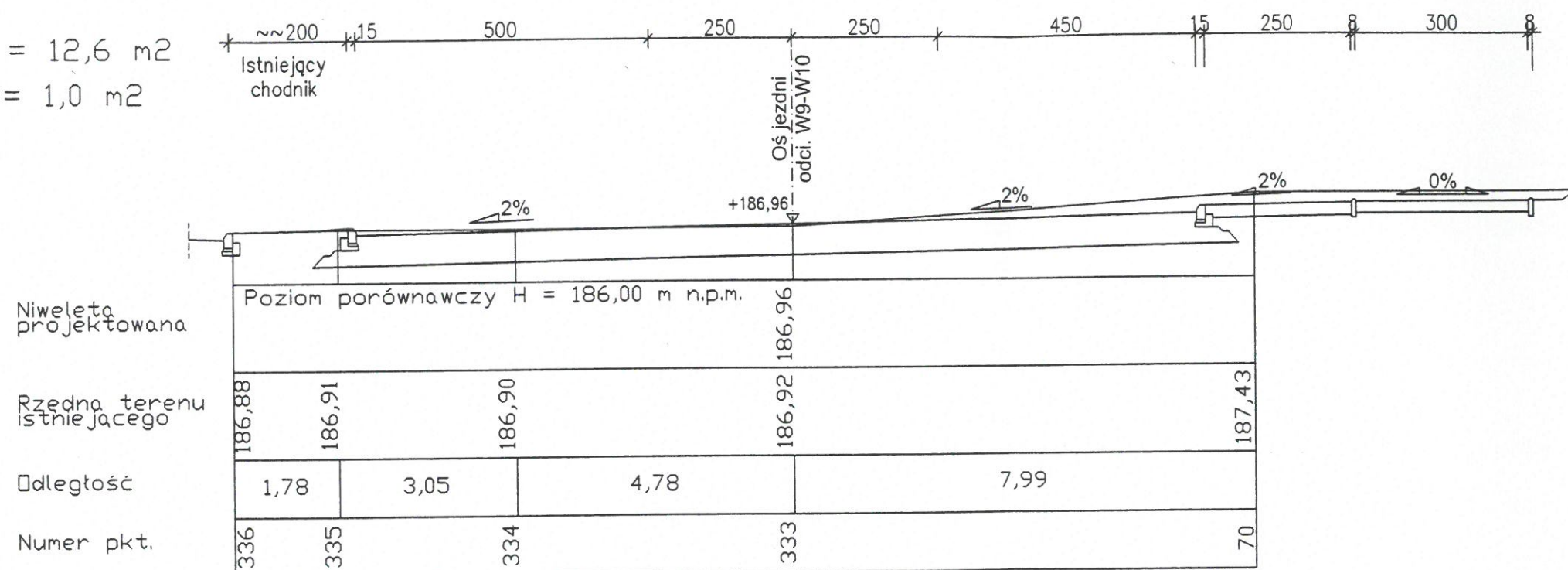


OBIEKT: BUDOWA PARKINGU PRZY UL. WARSZAWSKIEJ W LEŻAJSKU	STADIUM: PROJEKT BUDOWLANO - WYKONAWCZY
INWESTOR: GMINA MIASTO LEŻAJSK	BRANŻA: DROGOWA
Nazwa rysunku: PRZEKROJE POPRZECZNE	SKALA 1 : 100/100
PROJEKTANT BRANŻA DROGOWA Józef Świtlicki UPR. PROJ. w spec. konstr. -budowlane WBPP/ZNB/UB/61/3.17/17/80	RYS. NR 7 PRZEMYSŁ 12.2009r.
ASYSTENT PROJEKTANTA: mgr Marek Kowieszko mgr inż. Tomasz Kowieszko	mgr inż. Tomasz Kowieszko

mgr inż. Tomasz Kowieszko
Uprawnienia budowlane w projektowaniu i kierowaniu robotami budowlanymi
Wydział Inżynierski
Nr uprawnień: 1111111111

Przekrój 8 hm 0+18,16 (W9-W10)
skala 1:100/100

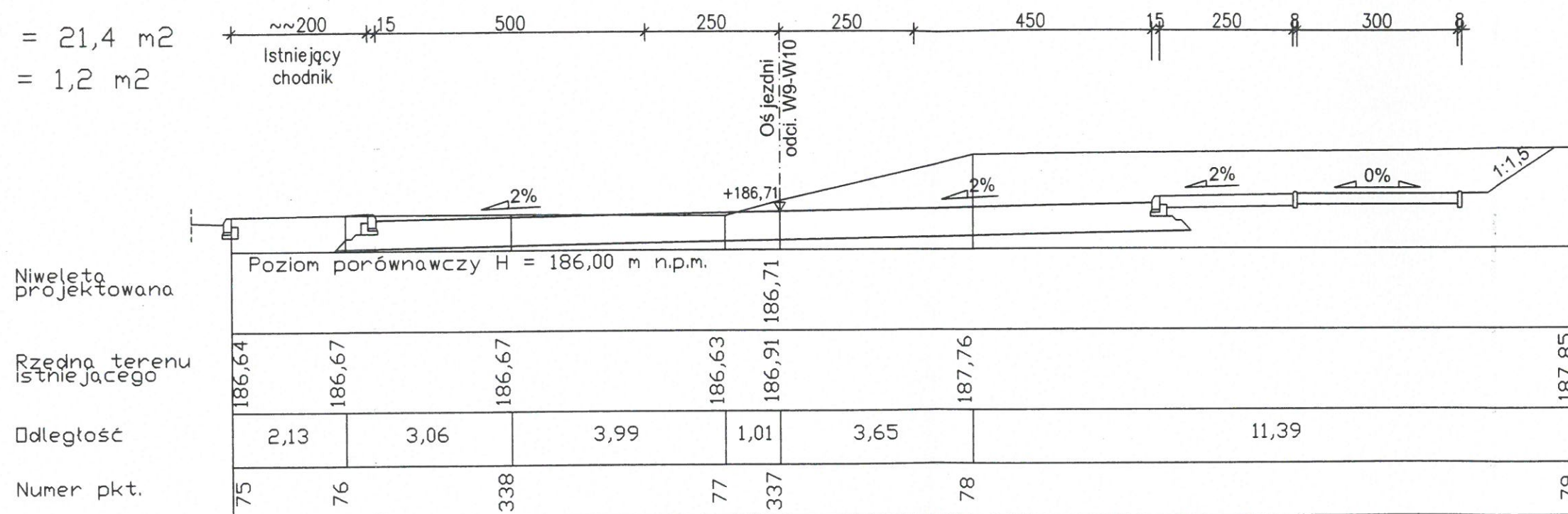
W = 12,6 m²
N = 1,0 m²



OBIEKT: BUDOWA PARKINGU PRZY UL. WARSZAWSKIEJ W LEŻAJSKU	STADIUM: PROJEKT BUDOWLANO - WYKONAWCZY
INWESTOR: GMINA MIASTO LEŻAJSK	BRANŻA: DROGOWA
Nazwa rysunku: PRZEKROJE POPRZECZNE	SKALA 1:100/100
PROJEKTANT BRANŻA DROGOWA Józef Świtlicki UPR. PROJ. w spec. konstr. -budowlane WBPP/ZNB/HB/61/3.17/17/80	RYS. NR 8 PRZEMYSŁ 12.2009r.
ASYSTENT PROJEKTANTA: mgr Marek Kowieszko mgr inż. Tomasz Kowieszko	mgr inż. Tadeusz Głogowski

Przekrój 9 hm 0+31,67 (W9-W10)
skala 1:100/100

W = 21,4 m²
N = 1,2 m²

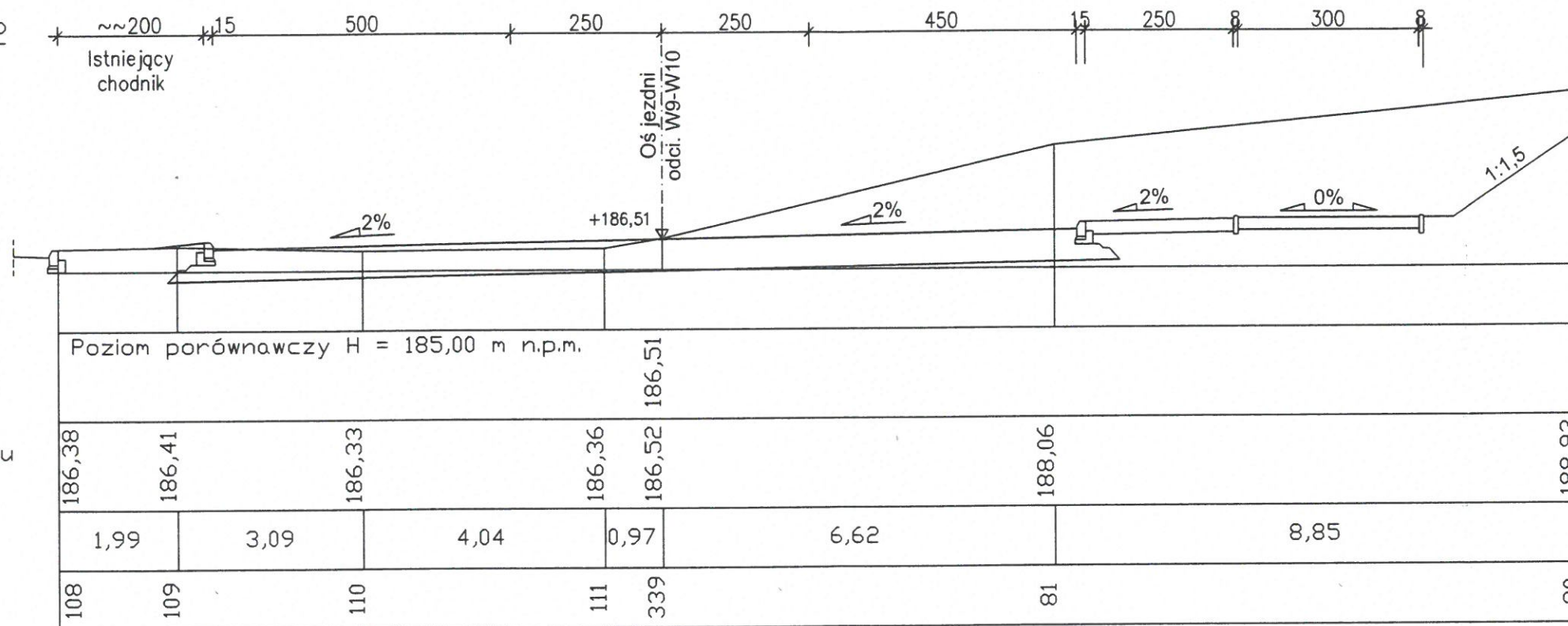


OBIEKT: BUDOWA PARKINGU PRZY UL. WARSZAWSKIEJ W LEŻAJSKU	STADIUM: PROJEKT BUDOWLANO - WYKONAWCZY
INWESTOR: GMINA MIASTO LEŻAJSK	BRANŻA: DROGOWA
Nazwa rysunku: PRZEKROJE POPRZECZNE	SKALA 1:100/100
PROJEKTANT BRANŻA DROGOWA Józef Świtlicki UPR. PROJ. w spec. konstr. -budowlane WBPP/ZNB/HB/61/3.17/17/80	RYS. NR 9 PRZEMYSŁ 12.2009r.
ASYSTENT PROJEKTANTA: mgr Marek Kowieszko mgr inż. Tomasz Kowieszko	mgr inż. Tadeusz Głogowski

Uprawnienie do projektowania i kierowania robotami budowlanymi
ograniczone do zakresu: budowlane
nr ewid. UAN/III/7342/80/98

Przekrój 10 hm 0+45,25 (W9-W10)
skala 1:100/100

W = 28,3 m²
N = 1,2 m²

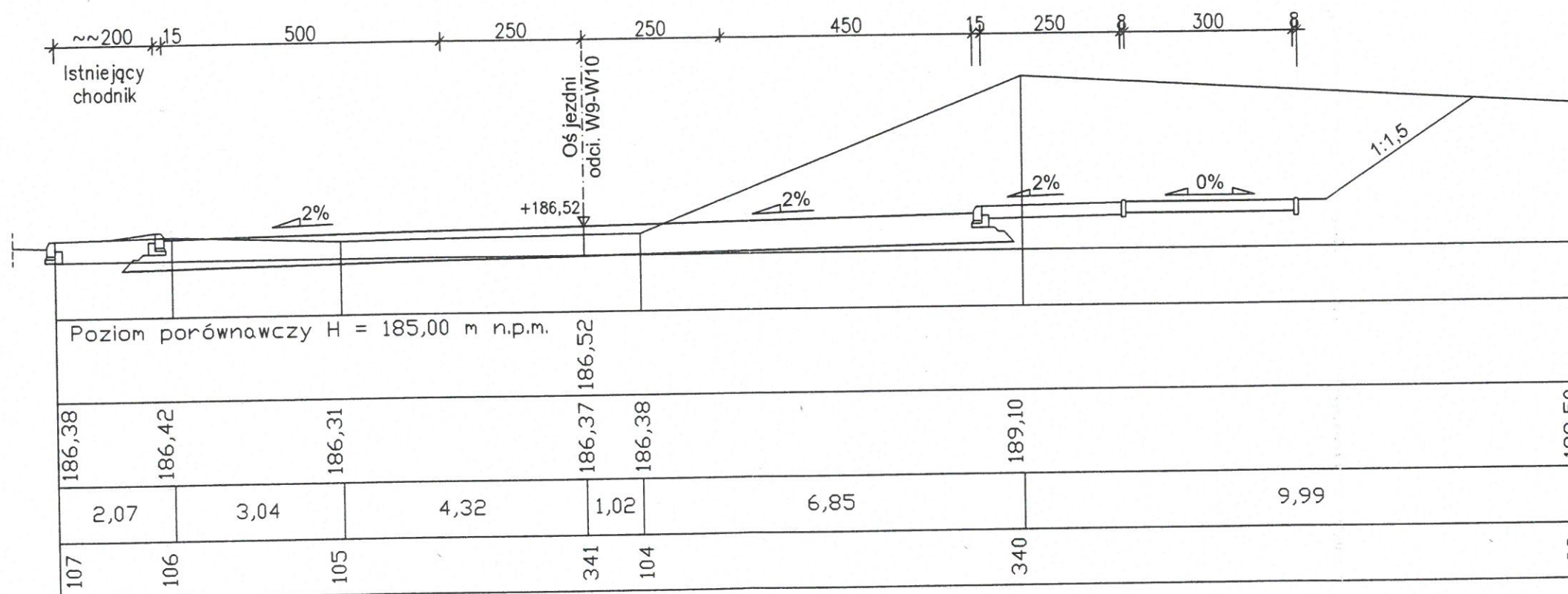


OBIEKT: BUDOWA PARKINGU PRZY UL. WARSZAWSKIEJ W LEŻAJSKU	STADIUM: PROJEKT BUDOWLANO - WYKONAWCZY
INWESTOR: GMINA MIASTO LEŻAJSK	BRANŻA: DROGOWA
Nazwa rysunku: PRZEKROJE POPRZECZNE	SKALA 1:100/100
PROJEKTANT BRANŻA DROGOWA Józef Świtlicki UPR. PROJ. w spec. konstr. -budowlane WBPP/ZNSA/61/3.17/17/80	RYS. NR 10 PRZEMYSŁ 12.2009r.
ASYSTENT PROJEKTANTA: mgr Marek Kowieszko UPRAWN. BUD. NR WBPP/IUB/4.9/3.9/34/84 mgr inż. Tomasz Kowieszko	<i>[Signature]</i>

mgr inż. Tomasz Kowieszko
mgr inż. Tomasz Kowieszko
mgr inż. Tomasz Kowieszko
mgr inż. Tomasz Kowieszko

Przekrój 11 hm 0+62,67 (W9-W10)
skala 1:100/100

W = 31,0 m²
N = 1,1 m²



Niweleta
projektowana

Rzedna terenu
istniejącego

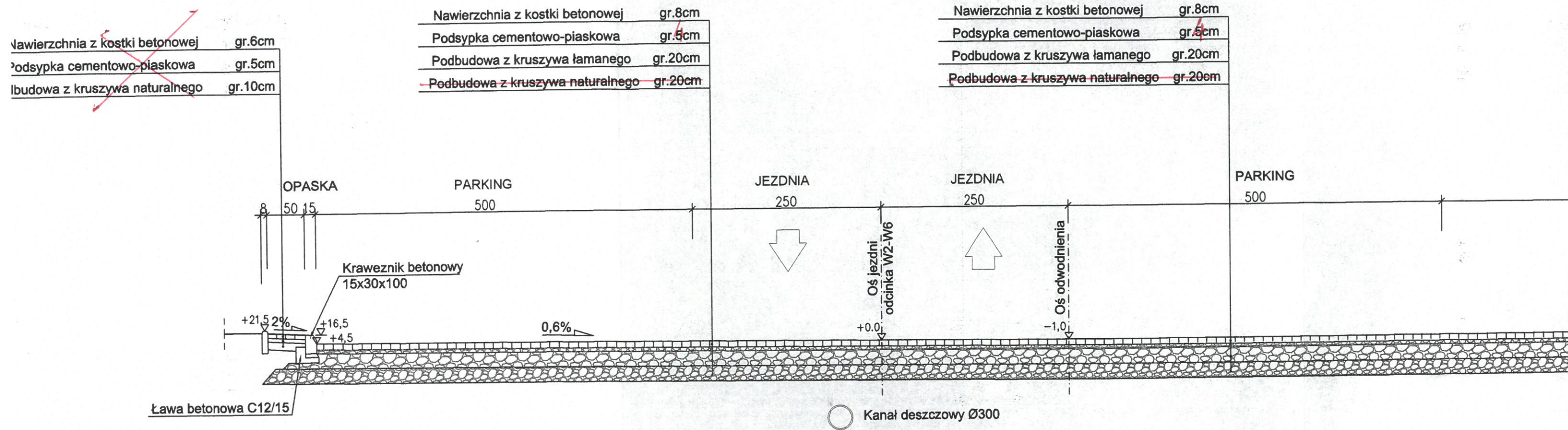
Odległość

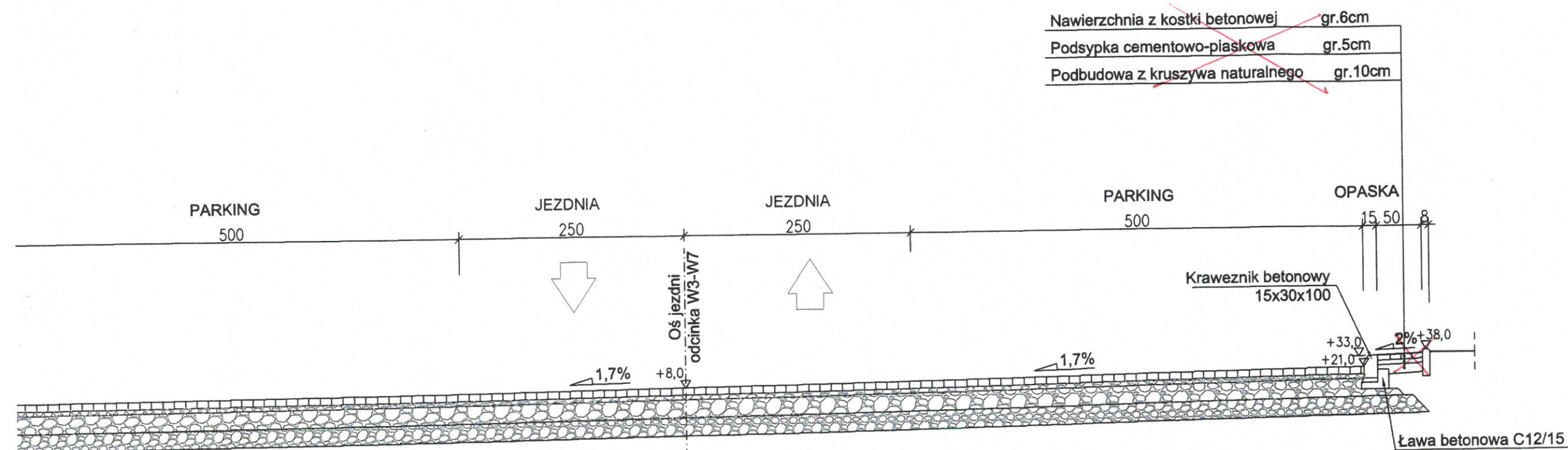
Numer pkt.

OBIEKT: BUDOWA PARKINGU PRZY UL. WARSZAWSKIEJ W LEŻAJSKU	STADIUM: PROJEKT BUDOWLANO - WYKONAWCZY
INWESTOR: GMINA MIASTO LEŻAJSK	BRANŻA: DROGOWA
Nazwa rysunku: PRZEKROJE POPRZECZNE	SKALA 1 : 100/100
PROJEKTANT BRANŻA DROGOWA Józef Świtlicki UPR. PROJ. w spec. konstr. -budowlane WBPP/ZNB/16/13.17/17/80	RYS. NR 11 PRZEMYSŁ 12.2009r.
ASYSTENT PROJEKTANTA: mgr Marek Kowieszko mgr inż. Tomasz Kowieszko	UPRAWN. BUD. NR WBPP/IUB/4.9/3.9/34/84 mgr inż. Tomasz Kowieszko

mgr inż. Tomasz Kowieszko
Upoważnienie do budowlanego
i kierowania robotami budowlanymi
ograniczonego zakresu
nr ewid.: UAN/111/342/8/98

PRZEKRÓJ NORMALNY / KONSTRUKCYJNY
ODCINEK W2-W6 i W3-W7
SKALA 1:50





OBIEKT : BUDOWA PARKINGU PRZY UL. WARSZAWSKIEJ W LEŻAJSKU	STADIUM : PROJEKT BUDOWLANO - WYKONAWCZY
INWESTOR : GMINA MIASTO LEŻAJSK	BRANŻA : DROGOWA
Nazwa rysunku: PRZEKROJE NORMALNE/KONSTRUKCYJNE	SKALA 1 : 50
PROJEKTANT BRANŻA DROGOWA Józef Świtlicki UPR. PROJ. w spec. konstr. -budowlane WBPP/ZNB/IUB/61/3.17/17/80	RYS. NR 1 PRZEMYSŁ 12.2009r.
ASYSTENT PROJEKTANTA: mgr Marek Kowieszko mgr inż. Tomasz Kowieszko	

mgr inż. Tomasz Kowieszko
Uprawnienia budowlane w zakresie projektowania i kierowania robotami budowlanymi, bez ograniczeń, specjalność: inżynieria budowlana, nr świad. DZK/001/7342/2011

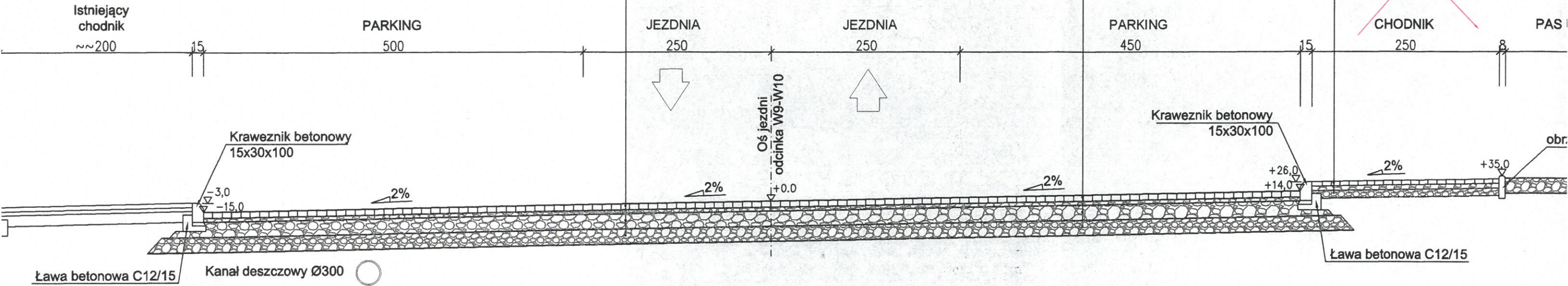
PRZEKRÓJ NORMALNY / KONSTRUKCYJNY
ODCINEK W9-W10
SKALA 1:50

Nawierzchnia z kostki betonowej	gr.6cm
Podsypka cementowo-piaskowa	gr.5cm
Podbudowa z kruszywa naturalnego	gr.10cm

Nawierzchnia z kostki betonowej	gr.8cm
Podsypka cementowo-piaskowa	gr.5cm
Podbudowa z kruszywa łamanego	gr.20cm
Podbudowa z kruszywa naturalnego	gr.20cm

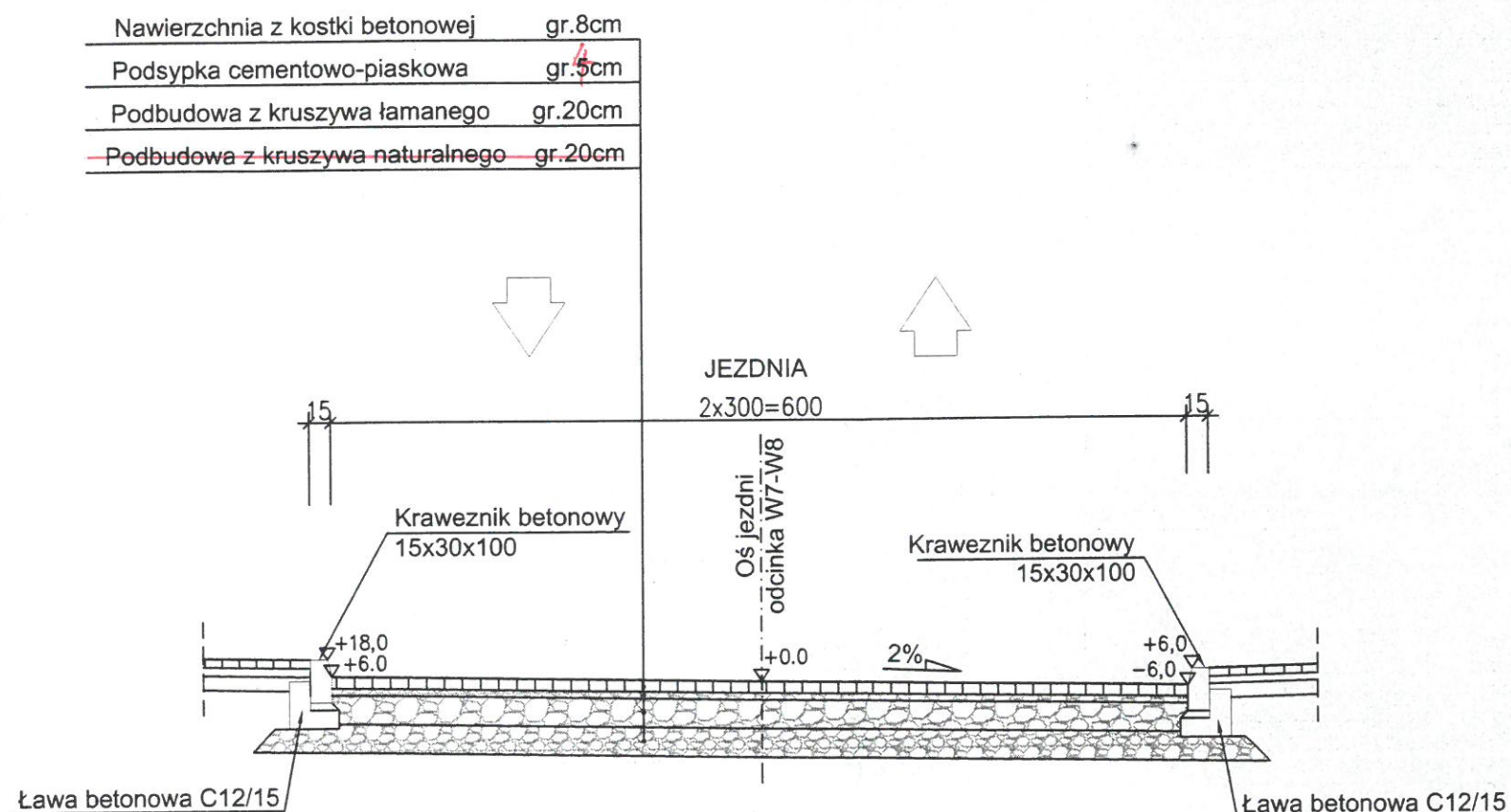
Nawierzchnia z kostki betonowej	gr.8cm
Podsypka cementowo-piaskowa	gr.5cm
Podbudowa z kruszywa łamanego	gr.20cm
Podbudowa z kruszywa naturalnego	gr.20cm

Nawierzchnia z kostki betonowej	
Podsypka cementowo-piaskowa	
Podbudowa z kruszywa naturalnego	



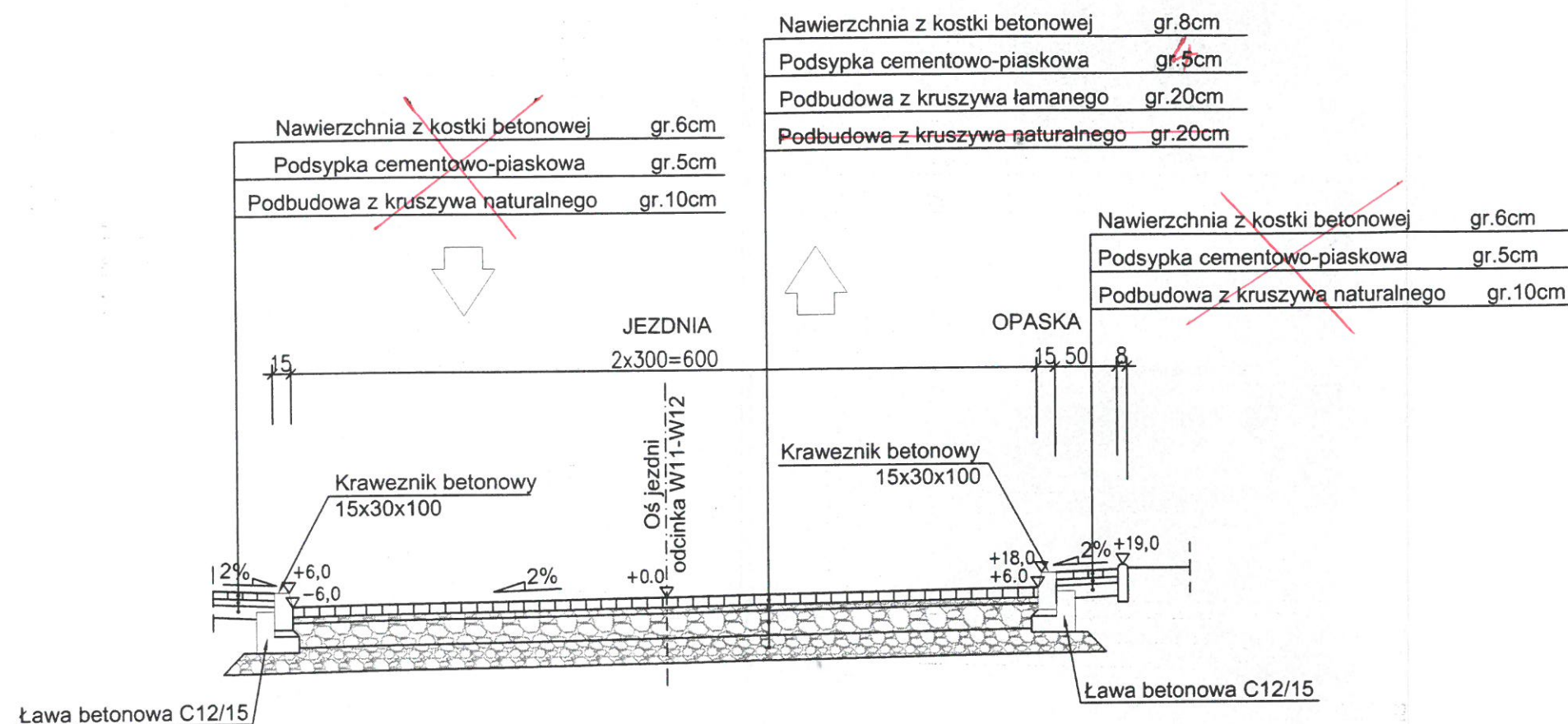
OBIEKT :	BU
INWESTOR :	G
Nazwa rysunku:	
PROJEKTANT	
ASYSTENT PR	

PRZEKRÓJ NORMALNY / KONSTRUKCYJNY
ODCINEK W7-W8
SKALA 1:50



OBIEKT: BUDOWA PARKINGU PRZY UL. WARSZAWSKIEJ W LEŻAJSKU	STADIUM: PROJEKT BUDOWLANO - WYKONAWCZY
INWESTOR: GMINA MIASTO LEŻAJSK	BRANŻA: DROGOWA
Nazwa rysunku: PRZEKROJE NORMALNE/KONSTRUKCYJNE	SKALA 1:50
PROJEKTANT BRANŻA DROGOWA Józef Świtlicki UPR. PROJ. w spec. konstr. -budowlane WBPP/ZNB/IUB/61/3.17/17/80	RYS. NR 3 PRZEMYSŁ 12.2009r.
ASYSTENT PROJEKTANTA: mgr Marek Kowieszko mgr inż. Tomasz Kowieszko	UPRAWN. BUD. NR WBPP/IUB/4.9/3.9/34/84 inż. Tadeusz Cioch Uprawnienia budowlane do projektowania i kierowania robotami budowlanymi bez ograniczeń w spec. konstr. -budowlanej nr ewid. UAN/11/742/80/98

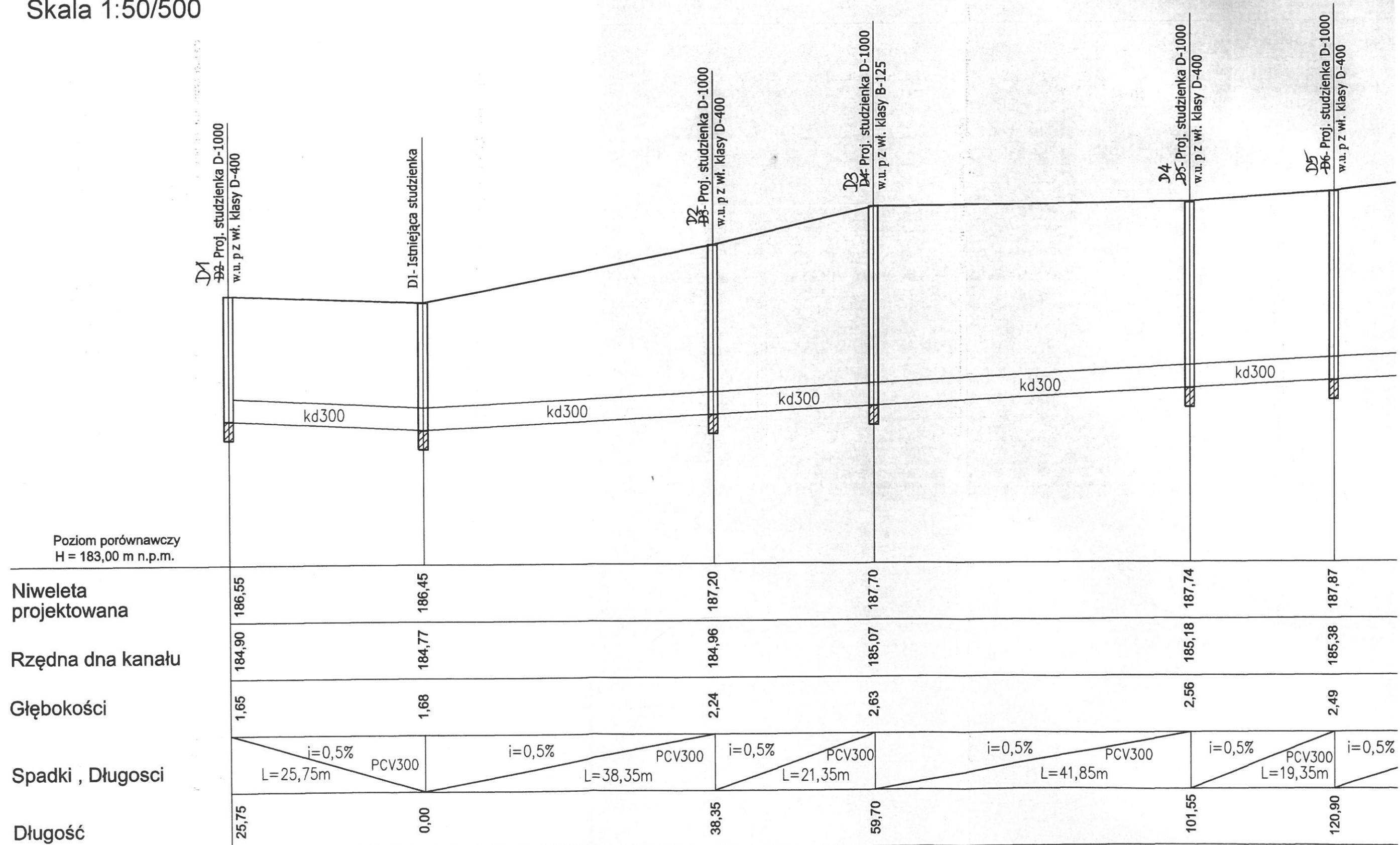
PRZEKRÓJ NORMALNY / KONSTRUKCYJNY
ODCINEK W11-W12
SKALA 1:50

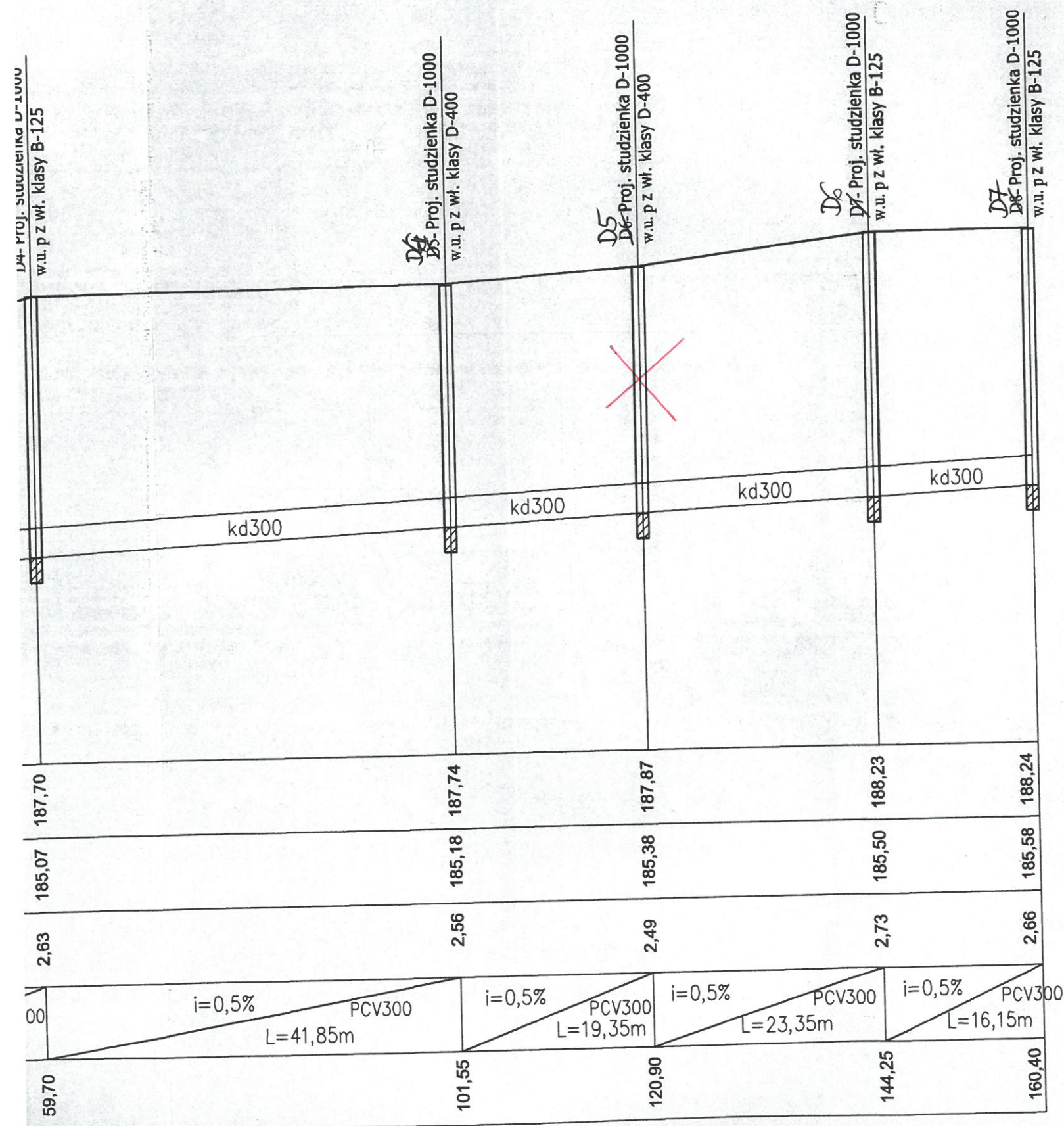


OBIEKT : BUDOWA PARKINGU PRZY UL. WARSZAWSKIEJ W LEŻAJSKU	STADIUM : PROJEKT BUDOWLANO - WYKONAWCZY
INWESTOR : GMINA MIASTO LEŻAJSK	BRANŻA : DROGOWA
Nazwa rysunku : PRZEKROJE NORMALNE/KONSTRUKCYJNE	SKALA 1 : 50
PROJEKTANT BRANŻA DROGOWA Józef Świtlicki UPR. PROJ. w spec. konstr. -budowlane WBPP/ZNB/IUB/61/3.17/17/80	RYS. NR 5 PRZEMYSŁ 12.2009r.
ASYSTENT PROJEKTANTA: mgr Marek Kowieszko mgr inż. Tomasz Kowieszko	mgr inż. Tadeusz Cioch Uprawnienia budowlane do projektowania i kierowania robotami budowlanymi bez ograniczeń w spec. konstr. -budowlanej m.ewid. 117342.80.58

PROFIL KOLEKTORA KANALIZACYJNEGO

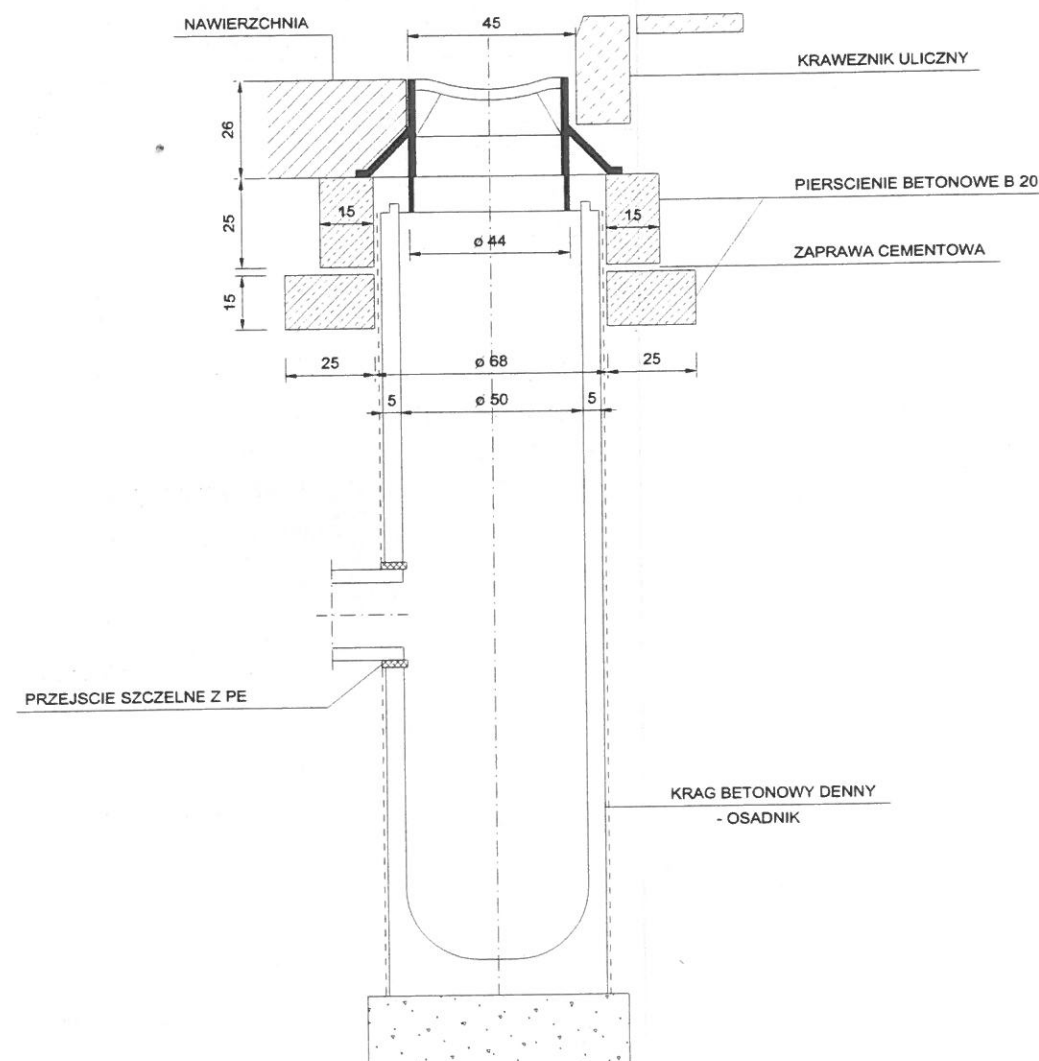
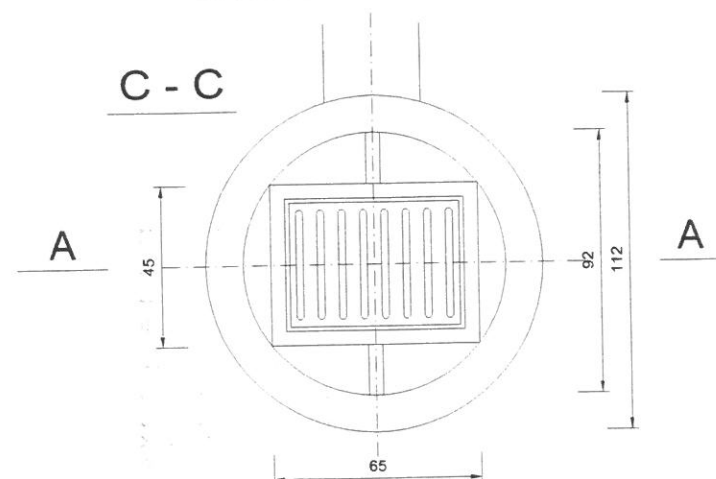
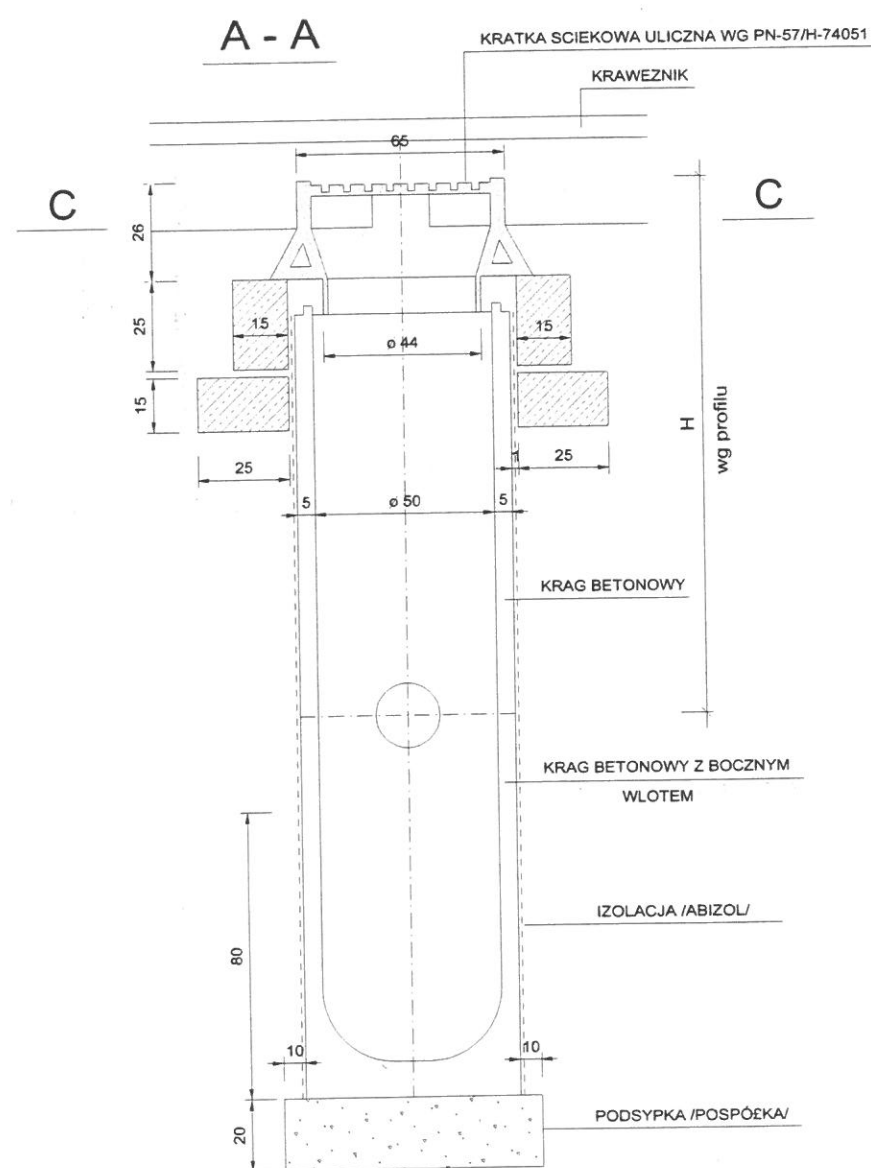
Skala 1:50/500





OBIEKT : BUDOWA PARKINGU PRZY UL. WARSZAWSKIEJ W LEŻAJSKU	STADIUM : PROJEKT BUDOWLANO - WYKONAWCZY
INWESTOR : GMINA MIASTO LEŻAJSK	BRANŻA : ODWODNIENIE
Nazwa rysunku : PROFIL PODŁUŻNY KANAŁU	SKALA : 1 : 50/500
PROJEKTANT BRANŻA KANALIZACYJNA : Jan Partyka	RYS. NR BRZEMYSŁ 05.2010r.
ASYSTENT PROJEKTANTA : mgr Marek Kowieszko	UPRAWN. BUD. NR WBPP/IUB/4.9/3.9/34/84
mgr inż. Tomasz Kowieszko	

WPUST ULICZNY Z OSADNIKIEM



OBIEKT : BUDOWA PARKINGU PRZY UL. WARSZAWSKIEJ W LEŻAJSKU	STADIUM : PROJEKT BUDOWLANO - WYKONAWCZY
INWESTOR : GMINA MIASTO LEŻAJSK	BRANŻA : ODWODNIENIE
Nazwa rysunku : WPUST ULICZNY Z OSADNIKIEM	SKALA 1 : 20
PROJEKTANT BRANŻA DROGOWA Józef Świtlicki UPR. PROJ. w spec. konstr. -budowlane WBPP/ZNB/IUB/61/3.17/17/80	RYS. NR PRZEMYSŁ 05.2010r.
ASYSTENT PROJEKTANTA mgr Marek Kowieszko UPR. BUD. NR WBPP/IUB/4.9/3.9/34/84 mgr inż. Tomasz Kowieszko	
Projektant branża kanalizacyjna : Jan Partyka UPR. PROJ. w spec. instalacyjno - inżyniernej NR BA-VIII/3/90	