

		6		
5	4	3	2	1
		7		

SKALA 1: 500

ARKUSZ 165.242.1222,1224  
(7.130.33.23.1.2, 23.1.4)

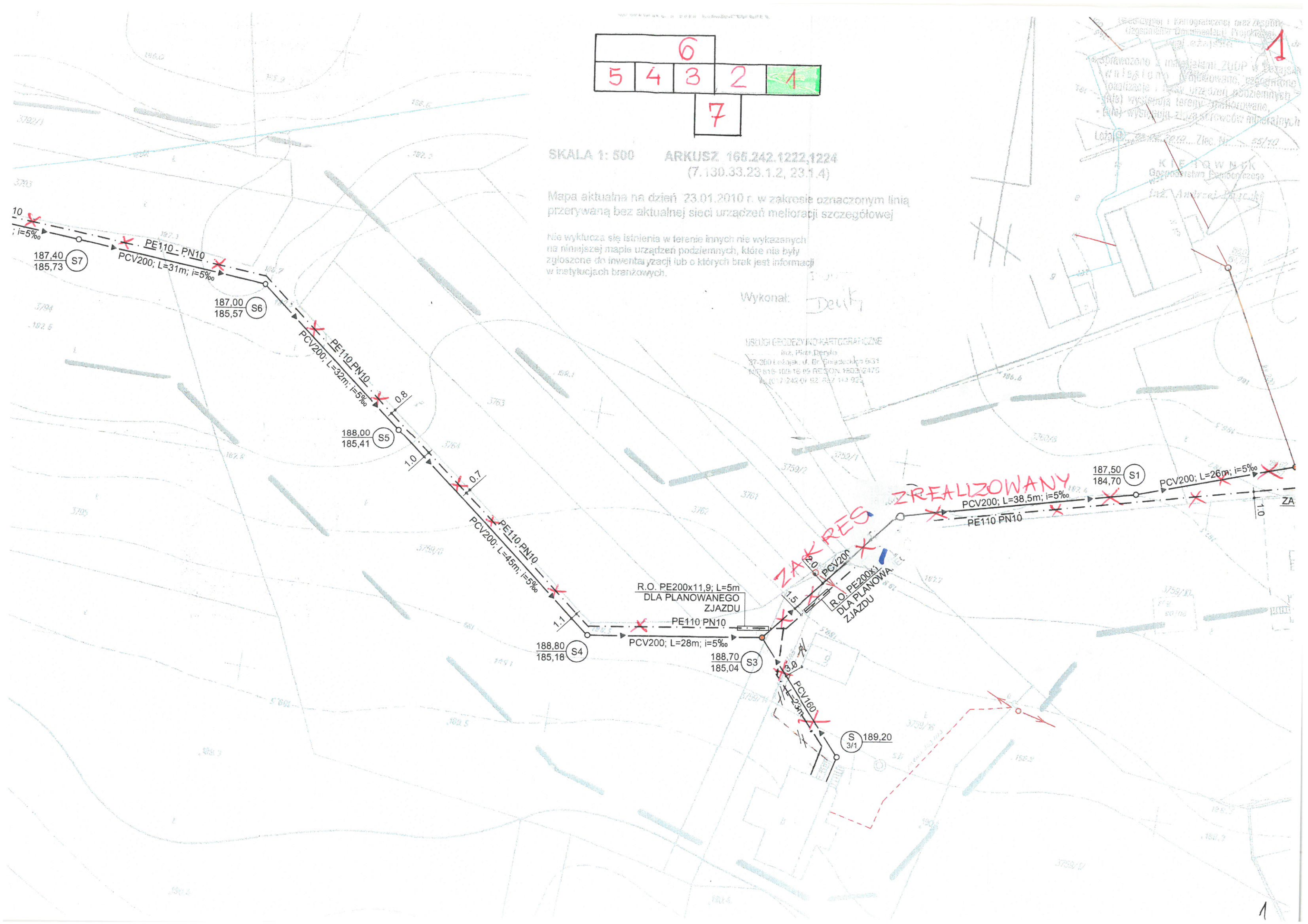
Mapa aktualna na dzień 23.01.2010 r. w zakresie oznaczonym linią przerywaną bez aktualnej sieci urządzeń melioracji szczegółowej

nie wyklucza się istnienia w terenie innych nie wykazanych na niniejszej mapie urządzeń podziemnych, które nie były zgłoszone do inwentaryzacji lub o których brak jest informacji w instytucjach branżowych.

Wykonał:

Derylo

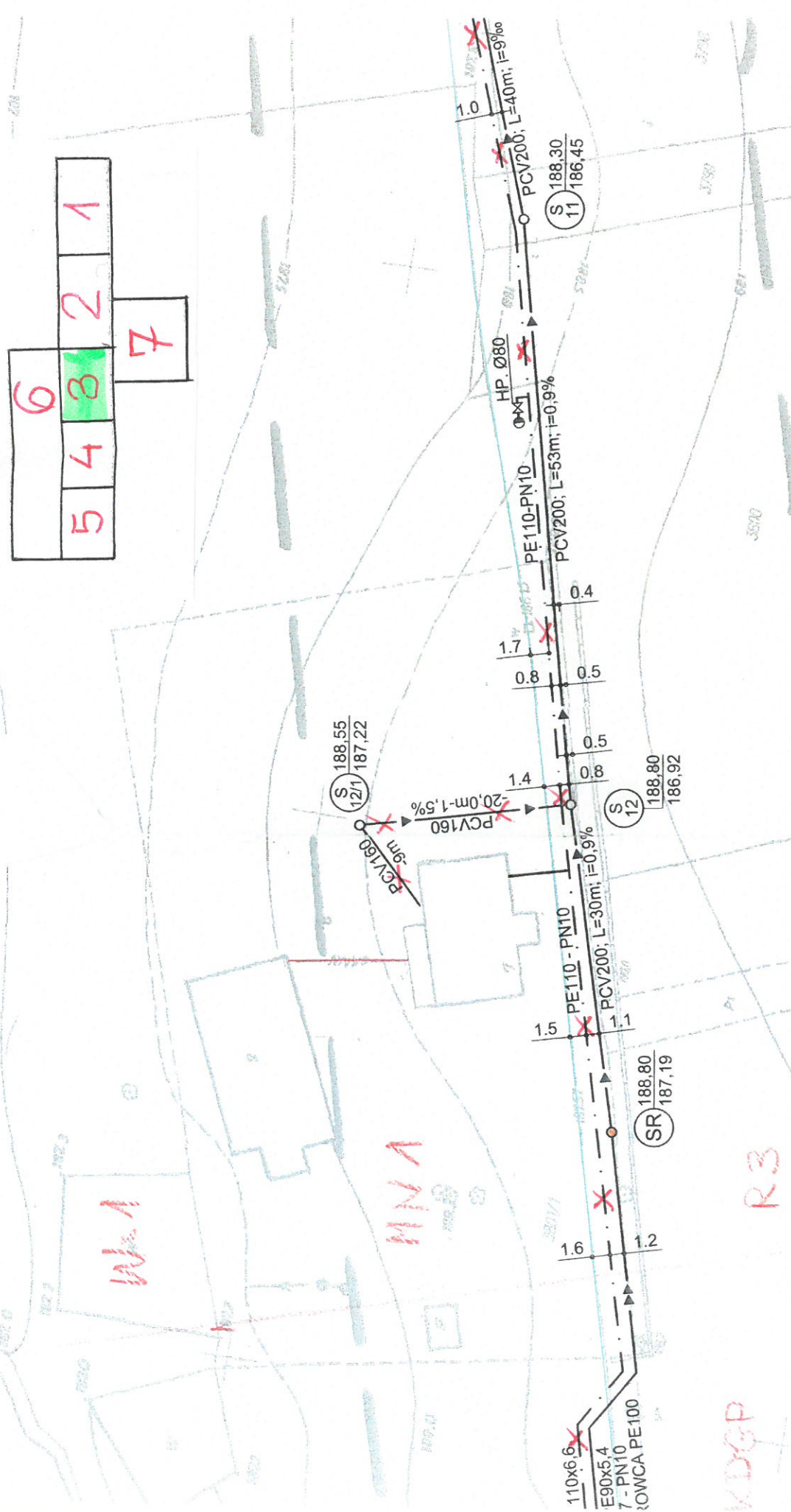
USŁUGI GEODEZYJNO-KARTOGRAFICZNE  
Inż. Piotr Deryło  
37-300 Łódź, ul. Br. Świąteczkiej 5/31  
tel. 816-109-16-09 REGON 14032475  
tel. 017-242-07-92 fax 017-143-925





2





**STAROSTWO POWIATOWE  
W LEŻAJSKU**

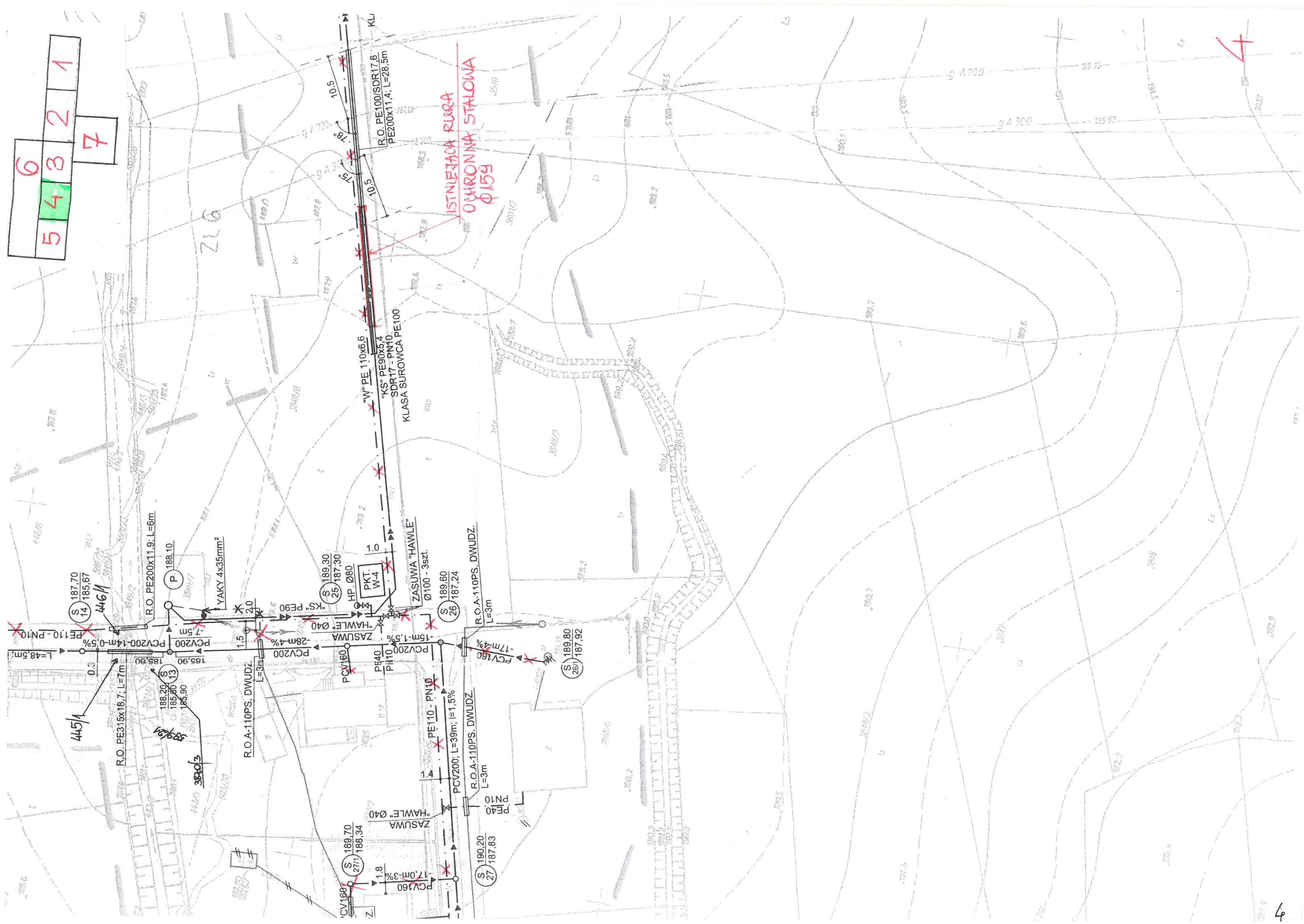
28

- - - - -
- - - - -
- - - - -
- - - - -
- - - - -

- PROJ. SIEĆ WODOCIĄGOWA
- PROJ. HYDRANT P.POŻ NADZIEMNY
- PROJ. SIEĆ KANALIZACJI SANITARNEJ
- PROJ. RUROCIĄG TŁOČNY  
KANALIZACJI SANITARNEJ
- PROJ. KABEL ZASILAJĄCY POMPOWNIĘ  
REALIZOWANY NA ZGŁOSZENIE
- PROJ. STUDNIA REWIZYJNA PP1000
- PROJ. STUDNIA REWIZYJNA PCV425













6



		6		
5	4	3	2	1
			7	

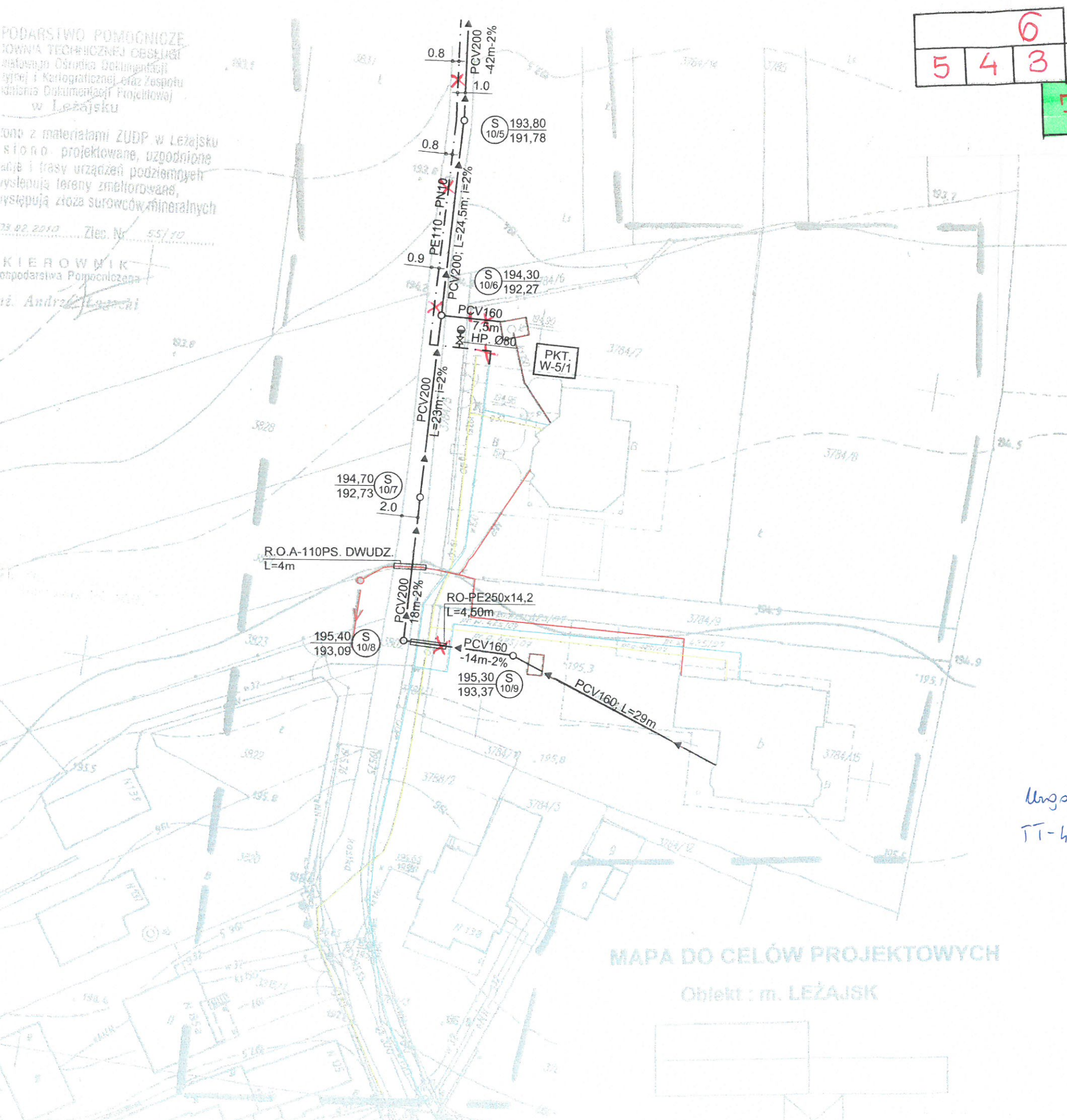
PODARSTWO POMOCNICZE  
DZIAŁOWA TECHNICZNEJ OBSŁUGI  
Instytutu Ośrodku Dokumentacji  
Technicznej i Kartograficznej oraz Zespołu  
Kadry Dokumentacji Projektowej  
w Leżajsku

z materiałów ZUDP w Leżajsku  
słowo: projektowane, uzgodnione  
adje i trasy urządzeń podziemnych  
występują tereny zmierzające,  
występują złoża surowców mineralnych

Zlec. Nr 55/10

KIEROWNIK  
Gospodarki Pomocniczej

inż. Andrzej Leżajski



MAPA DO CELÓW PROJEKTOWYCH

Obiekt : m. LEŻAJSK

STAROSTWO POWIATOWE  
W LEŻAJSKU

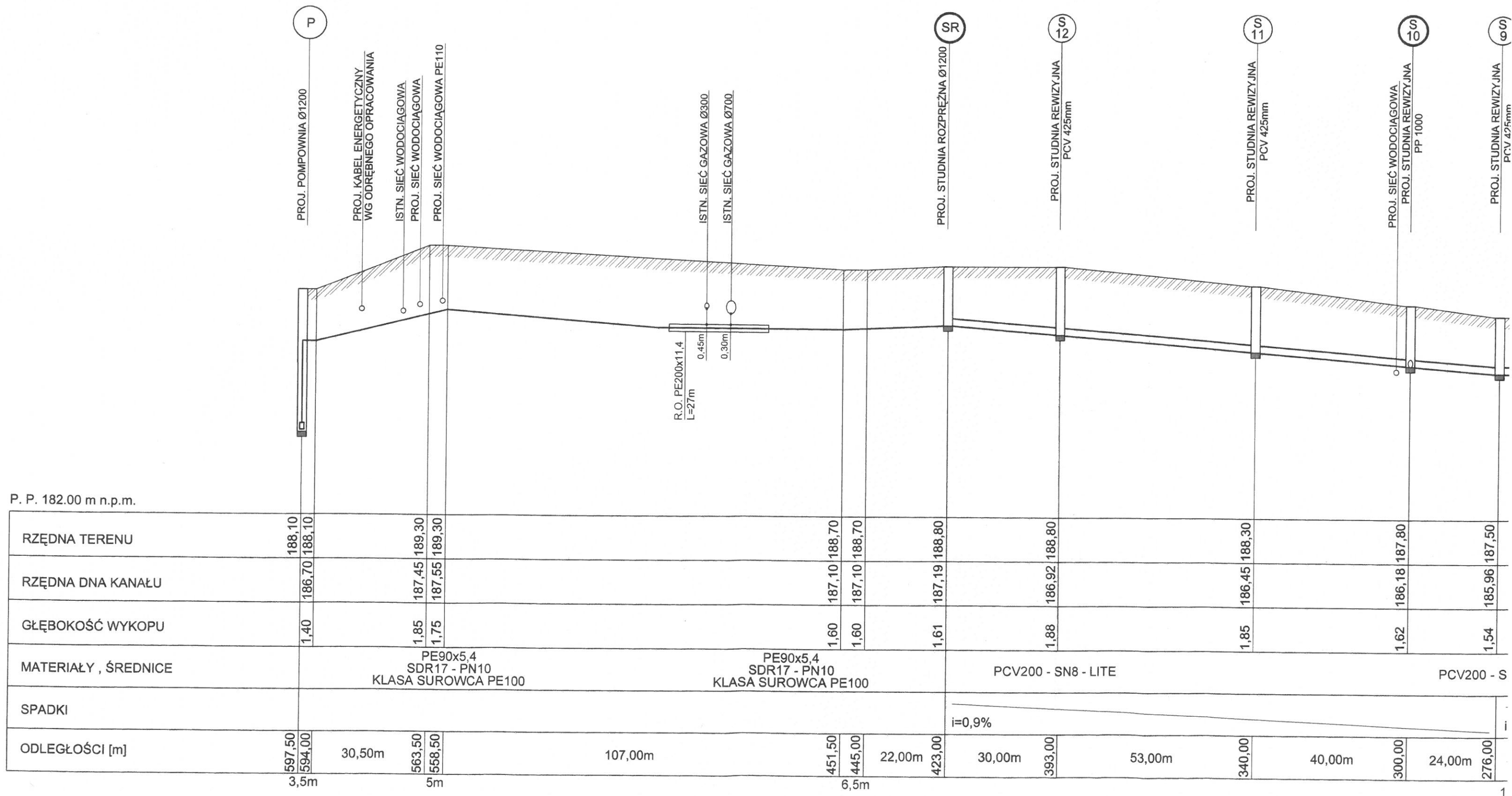
Operator Gazociągów Przesyłowych  
GAZ-SYSTEM S.A.  
Oddział w Tarnowie  
Dział Techniczny  
33-100 Tarnów, ul. Bandrowskiego 16A

Uzgodniono z uwagami pismem:  
TT-4528-298/10 Jor/MP/DZ z dnia 23.11.2010r.

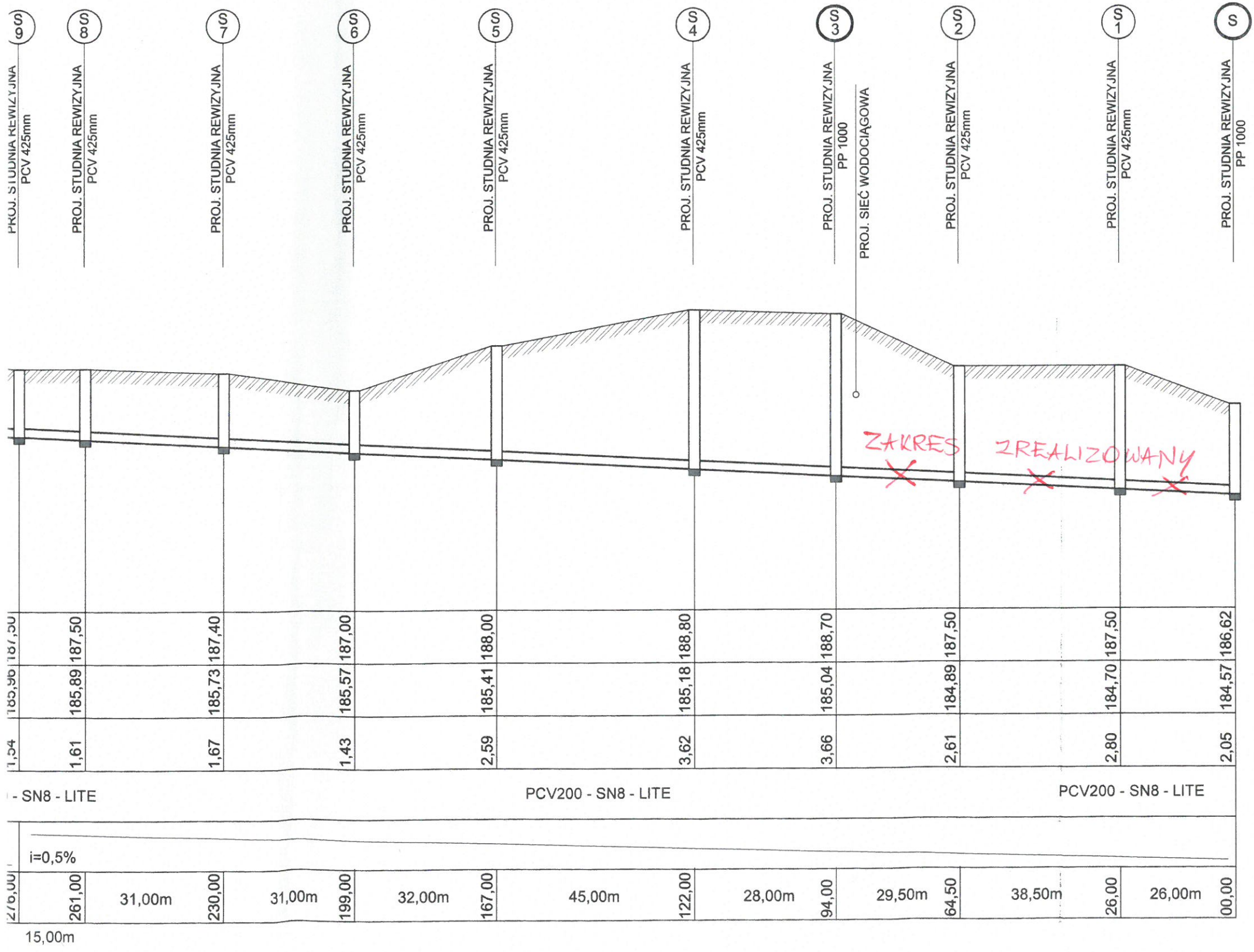
LEGENDA

- - - - - PROJ. SIEĆ WODOCIĄGOWA
- - - - - PROJ. SIEĆ KANALIZACJI SANITARNEJ



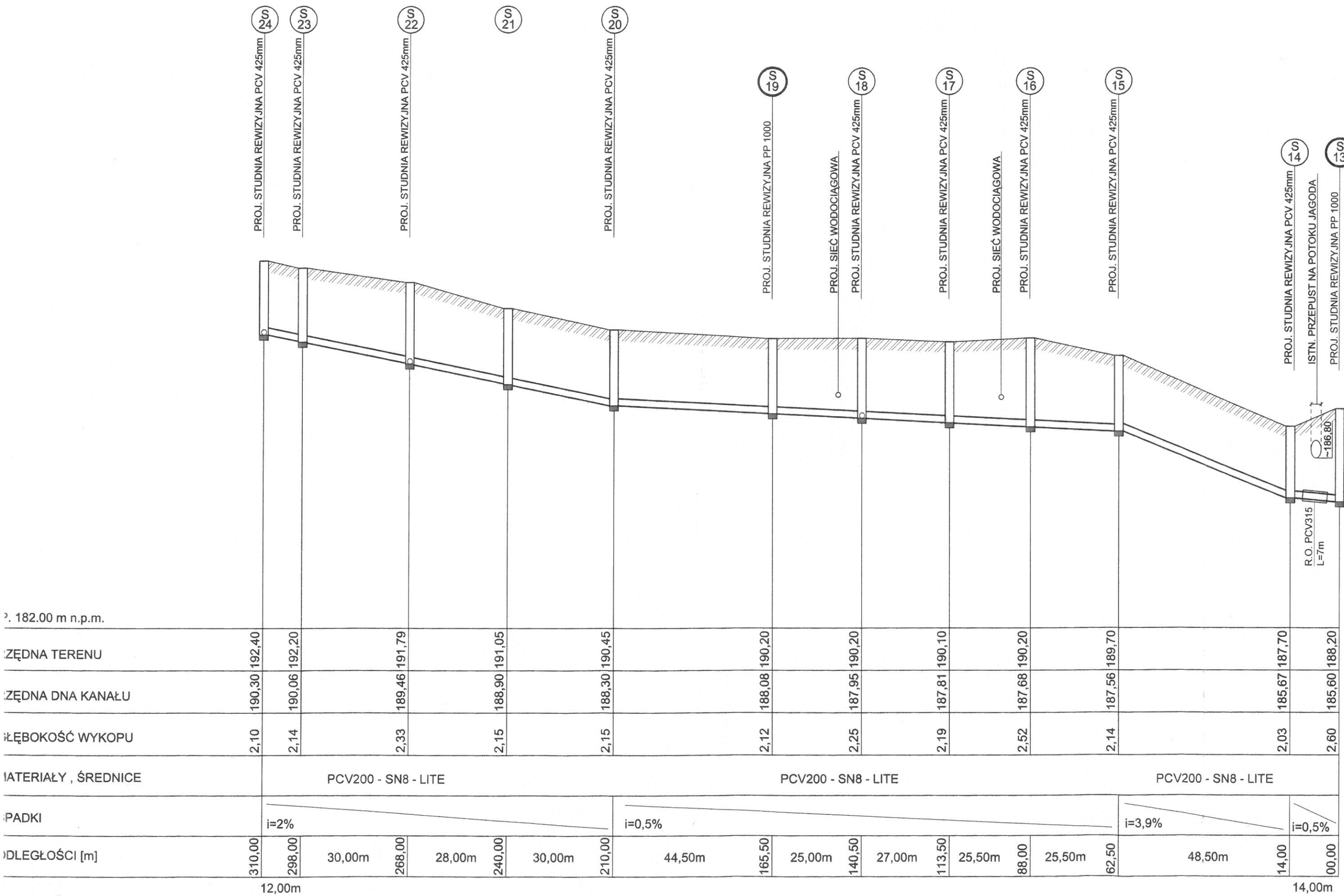






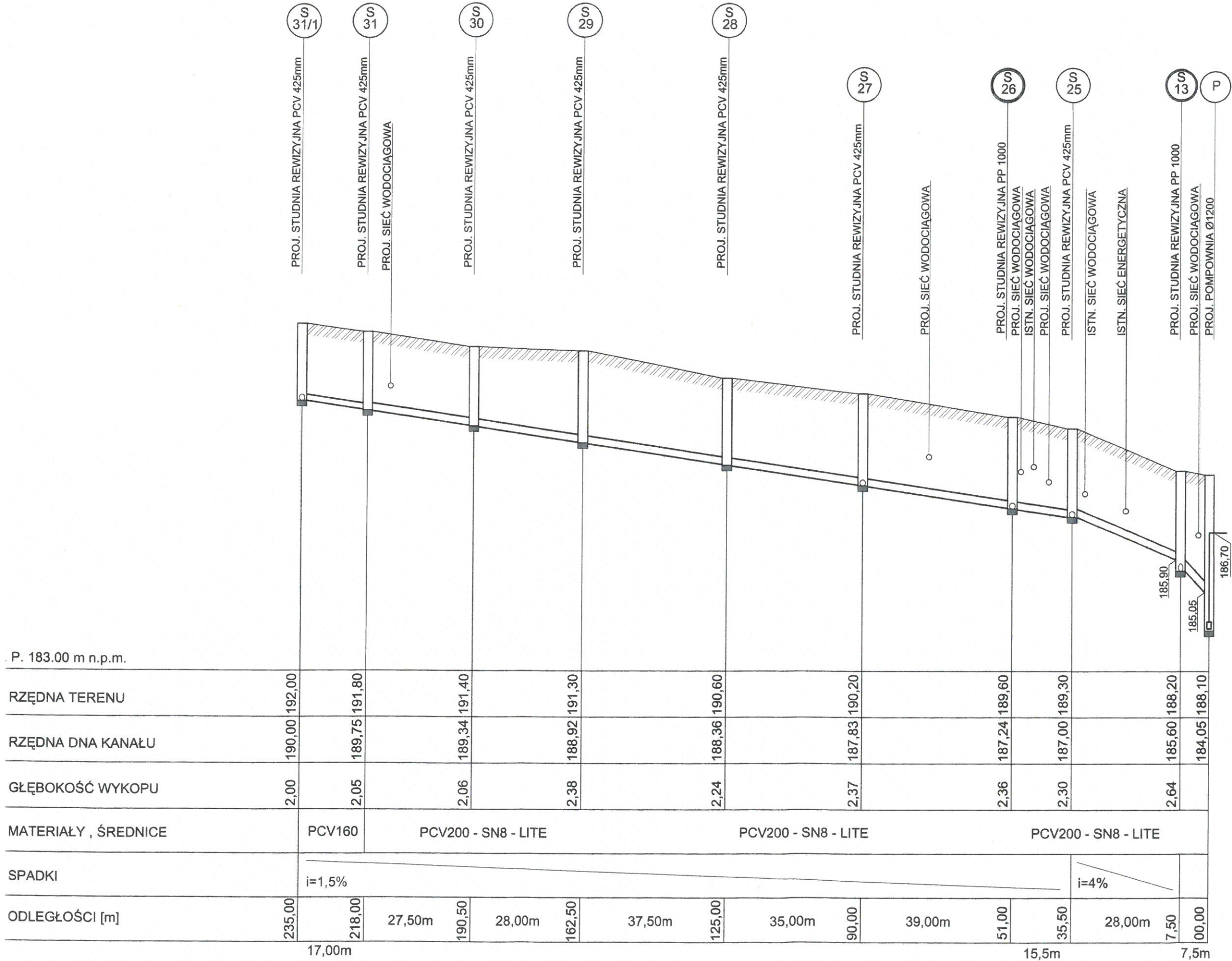
SKALA	INWESTOR:			
1:100	GMINA MIEJSKA LEŻAJSK			
1:1000	ul. RYNEK 1, 37-300 LEŻAJSK			
OBIEKT:	BUDOWA SIECI WODOCIĄGOWEJ ORAZ SIECI KANALIZACJI SANITARNEJ WRAZ Z PRZYŁĄCZAMI NA TERENIE POŁOŻONYM PRZY UL. BRZOZY I UL. KĄTY W LEŻAJSKU			
NAZWA RYSUNKU:	PROFIL PODŁUŻNY SIECI KANALIZACJI SANITARNEJ "S - SR - P"			
PROJEKTANT:	mgr inż. M. MAJEWSKI	S-150/99	03.2010	
OPRACOWAŁ:	mgr inż. A. JUWA-MALCZYŃSKA		03.2010	
SPRAWDZAJĄCY:	mgr inż. B. ŁUKASZEK	S-44/96	03.2010	
RODZAJ INWEST.	FAZA:	BRANŻA	NR RYS.	
BUDOWA	PROJ. BUDOWLANY	SANITARNA	6.Z.S.	





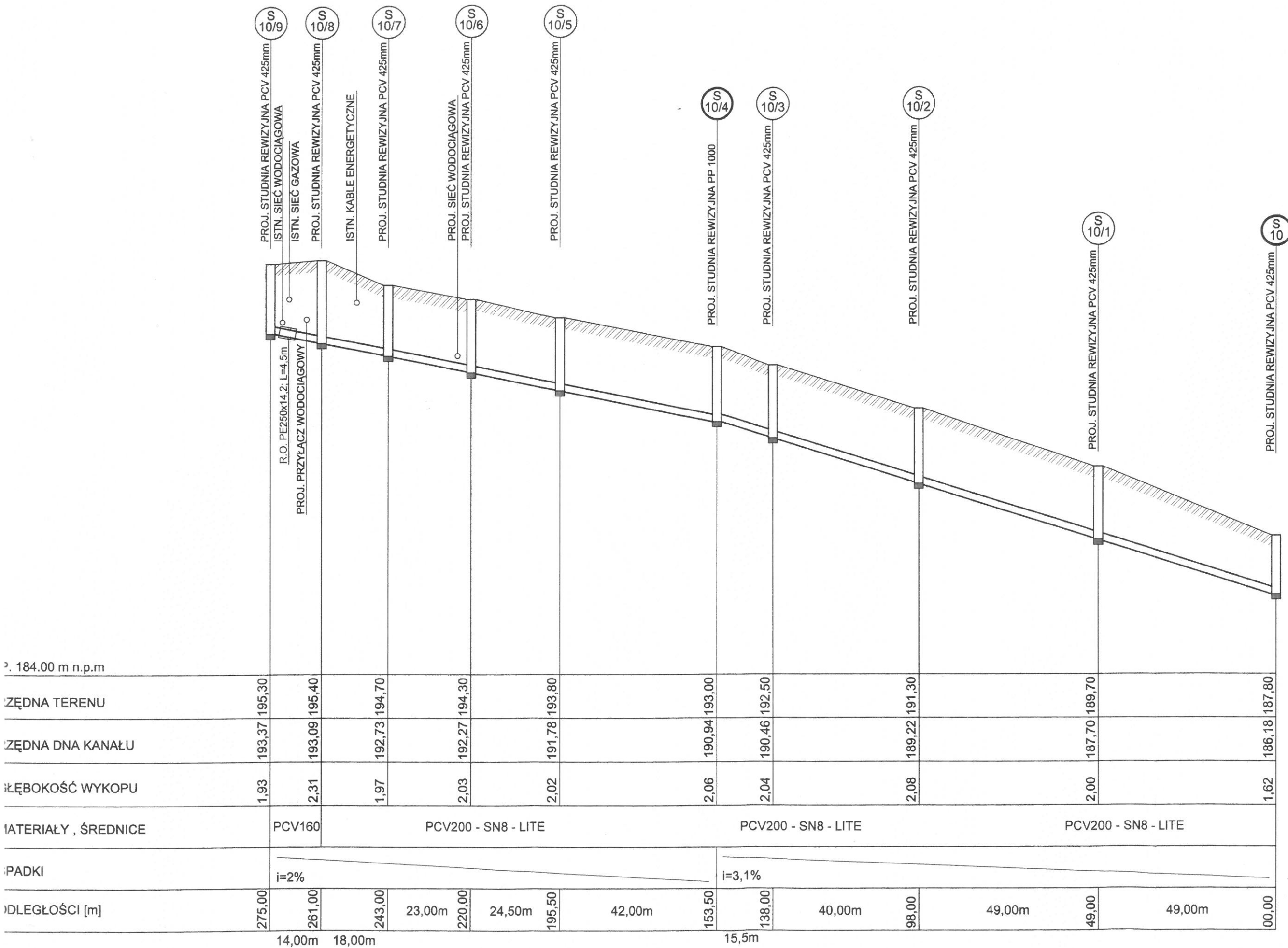
SKALA	INV
1:100	
1:1000	
OBIEKT:	V
NAZWA RYSUNKU:	PROFIL P
PROJEKTANT:	m
OPRACOWAŁ:	m
SPRAWDZAJĄCY:	m
RODZAJ INWEST.	F
BUDOWA	P





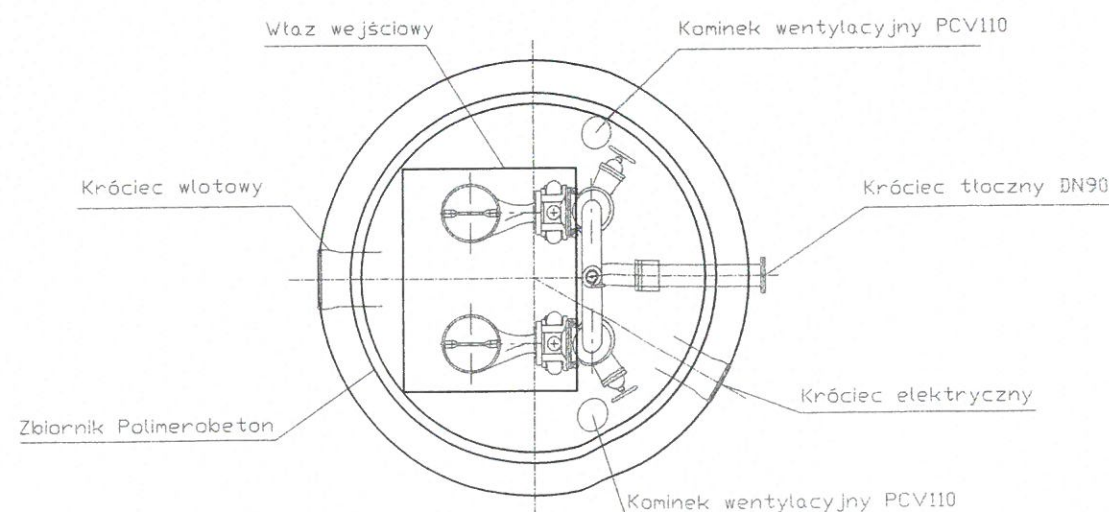
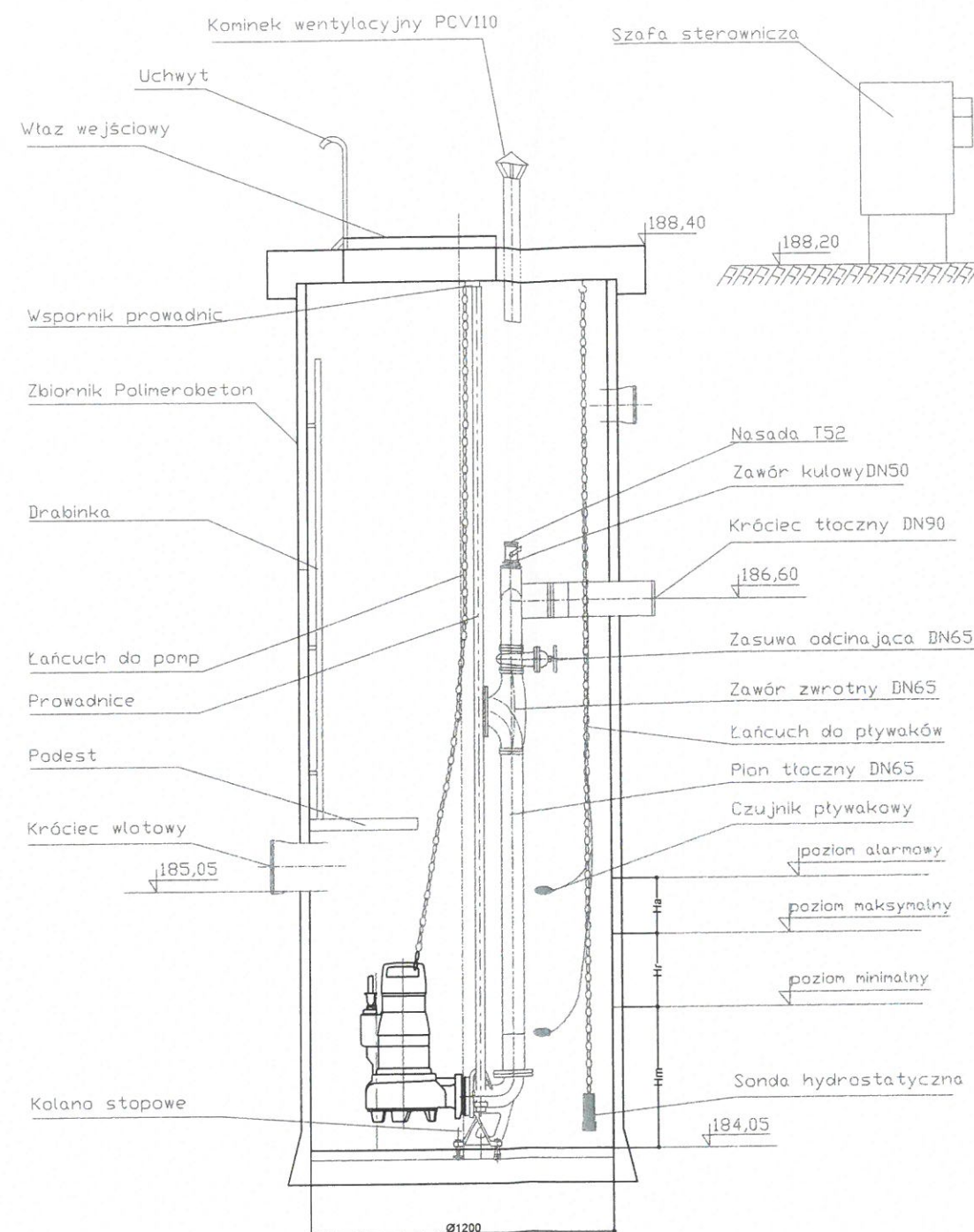
SKALA 1:1000	INWESTOR: GMINA MIEJSKA LEŻAJSK ul. RYNEK 1, 37-300 LEŻAJSK		
OBIEKT:	BUDOWA SIECI WODOCIĄGOWE ORAZ SIECI KANALIZACJI SANITAR WRAZ Z PRZYŁĄCZAMI NA TERENIE POŁ PRZY UL. BRZOZY I UL. KĄTY W LEŻAJ		
NAZWA RYSUNKU: PROFIL PODŁUŻNY SIECI KANALIZACJI SANITARNE			
PROJEKTANT:	mgr inż. M. MAJEWSKI	S-150/99	03.2010
OPRACOWAŁ:	mgr inż. A. JUWA-MALCZYŃSKA		03.2010
SPRAWDZAJĄCY:	mgr inż. B. ŁUKASZEK	S-44/96	03.2010
RODZAJ INWEST. BUDOWA	FAZA: PROJ. BUDOWLANY	BRANŻA SANITARNA	





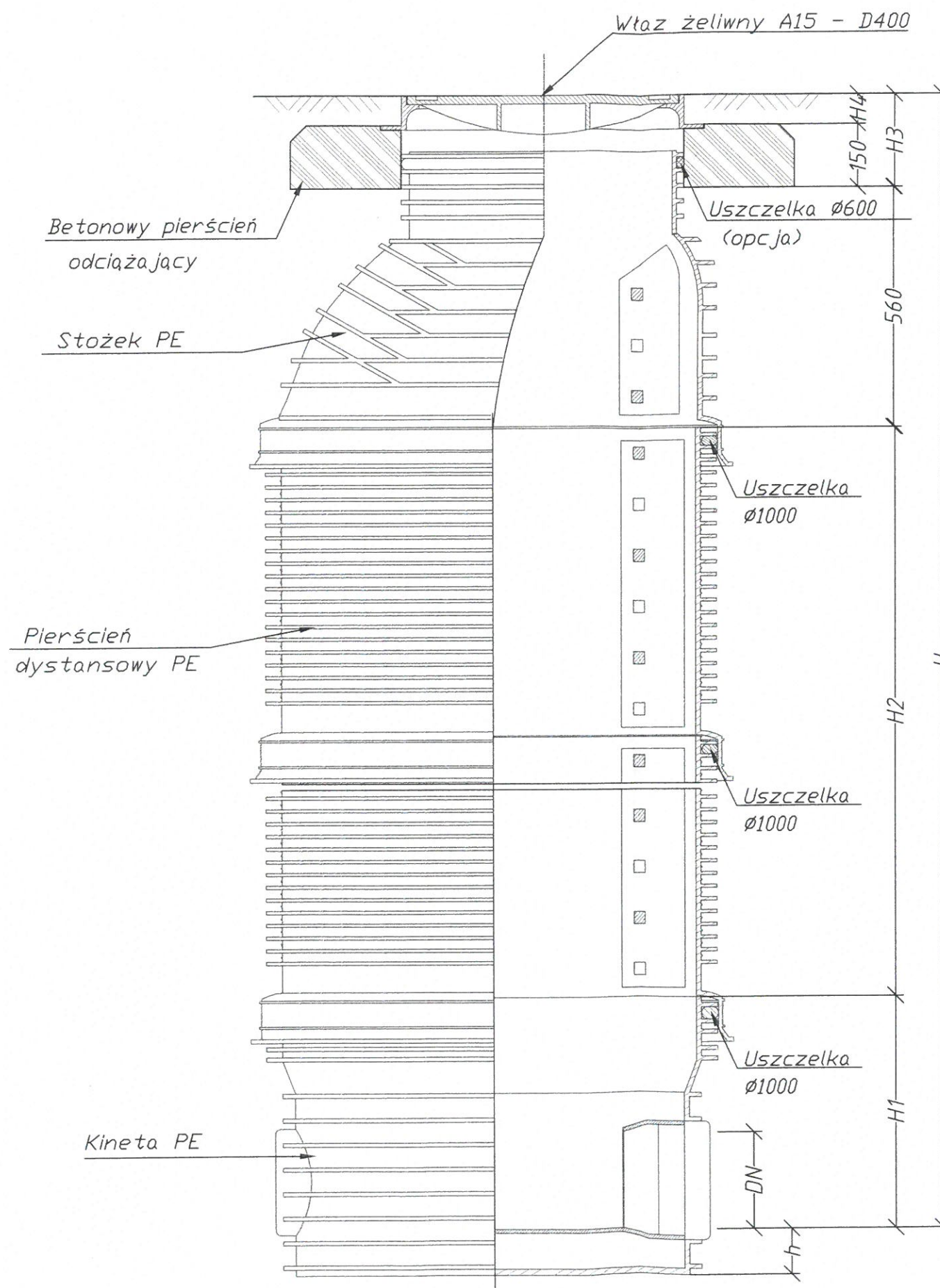
SKALA 1:100 1:1000	INWESTOR: GMINA M ul. RYNEK
OBIEKT:	BUDOWA SII ORAZ SIECI KA WRAZ Z PRZYŁĄCZA PRZY UL. BRZOZ
NAZWA RYSUNKU: PROFIL PODŁUŻNY SIECI KANA	
PROJEKTANT:	mgr inż. M. MAJEWSKI
OPRACOWAŁ:	mgr inż. A. JUWA-MALCZY
SPRAWDZAJĄCY:	mgr inż. B. ŁUKASZEK
RODZAJ INWEST.	FAZA:
BUDOWA	PROJ. BUDOWLANY





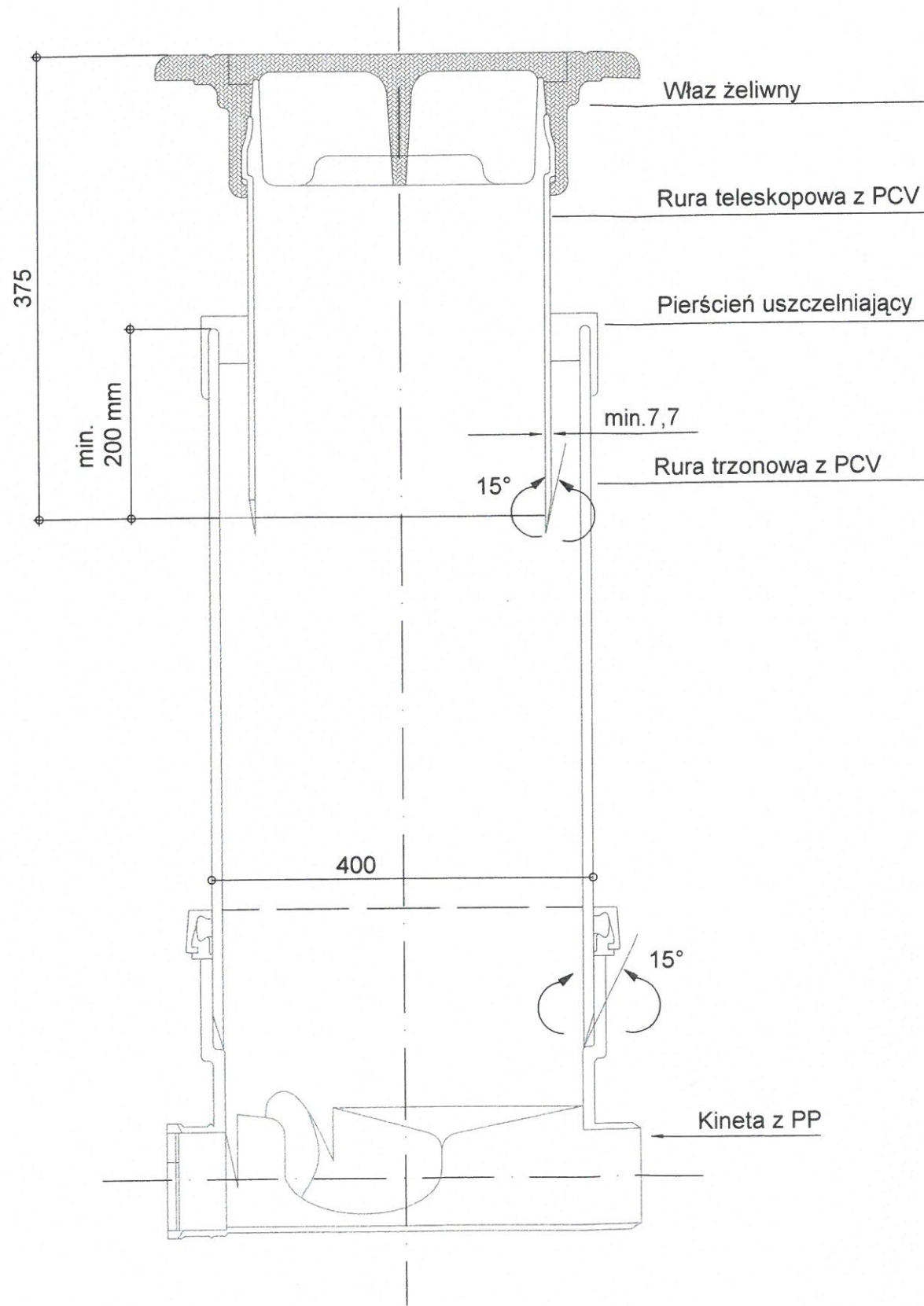
INWESTOR:		GMINA MIEJSKA LEŻAJSK ul. RYNEK 1, 37-300 LEŻAJSK			
OBIEKT:		BUDOWA SIECI WODOCIAĞOWEJ ORAZ SIECI KANALIZACJI SANITARNEJ WRAZ Z PRZYŁĄCZAMI NA TERENIE POŁOŻONYM PRZY UL. BRZOZY I UL. KĄTY W LEŻAJSKU			
NAZWA RYSUNKU:		SCHEMAT PRZEPOMPOWNI ŚCIEKÓW			
PROJEKTANT:	mgr inż. M. MAJEWSKI	S-150/99	03.2010	10.Z.S.	
OPRACOWAŁ:	mgr inż. A. JUWA-MALCZYŃSKA		03.2010		
SPRAWDZAJĄCY:	mgr inż. B. ŁUKASZEK	S-44/96	03.2010		
RODZAJ INWEST.	FAZA:	BRANŻA	NR RYS.		
BUDOWA	PROJ. BUDOWLANY	SANITARNA			





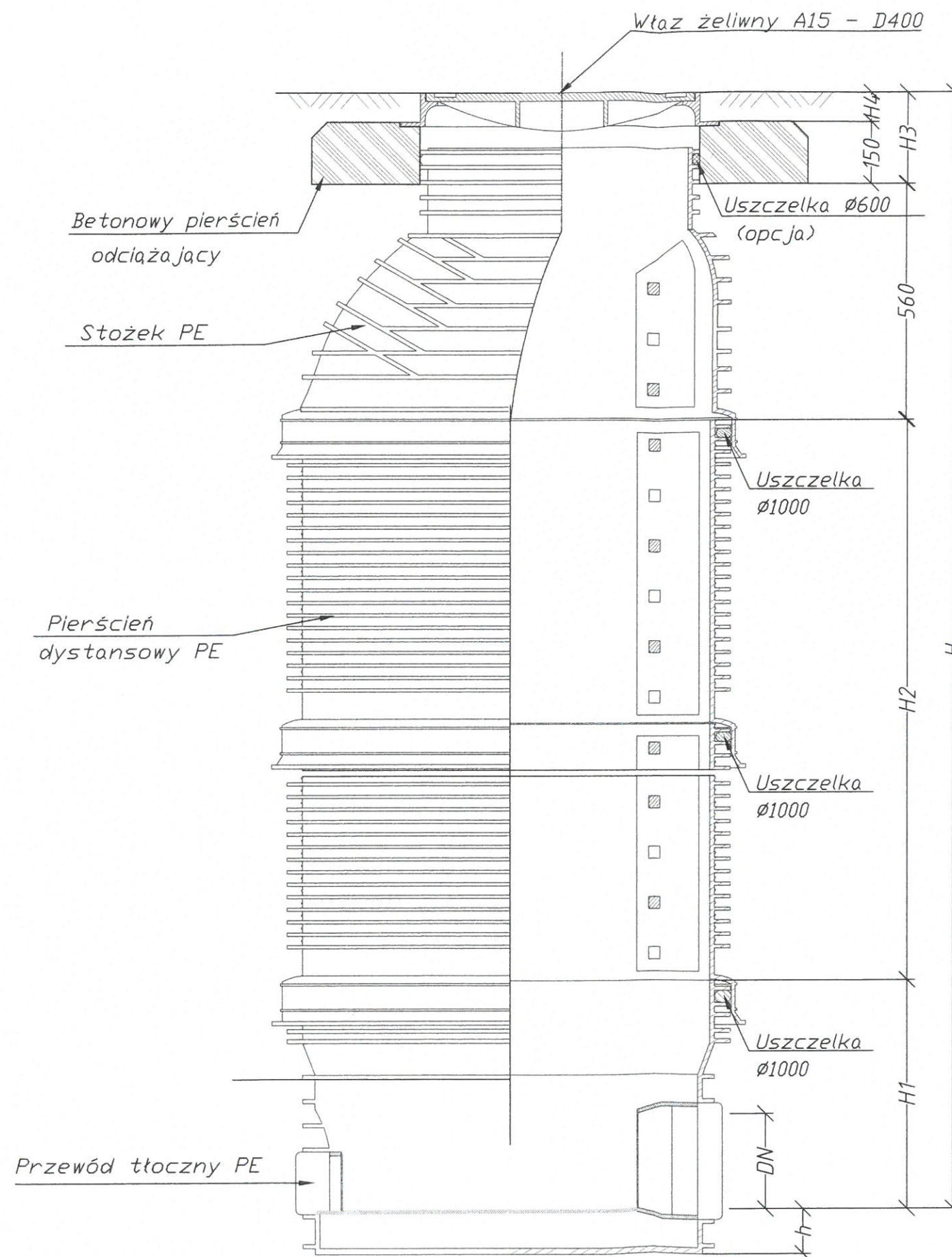
INWESTOR:	GMINA MIEJSKA LEŻAJSK ul. RYNEK 1, 37-300 LEŻAJSK			
OBIEKT:	BUDOWA SIECI WODOCIĄGOWEJ ORAZ SIECI KANALIZACJI SANITARNEJ WRAZ Z PRZYŁĄCZAMI NA TERENIE POŁOŻONYM PRZY UL. BRZOZY I UL. KĄTY W LEŻAJSKU			
NAZWA RYSUNKU:	STUDNIA REWIZYJNA PP1000			
PROJEKTANT:	mgr inż. M. MAJEWSKI	S-150/99	03.2010	11
OPRACOWAŁ:	mgr inż. A. JUWA-MALCZYŃSKA		03.2010	
SPRAWDZAJĄCY:	mgr inż. B. ŁUKASZEK	S-44/96	03.2010	
RODZAJ INWEST.	FAZA:	BRANŻA	NR RYS.	11.Z.S.
BUDOWA	PROJ. BUDOWLANY	SANITARNA		





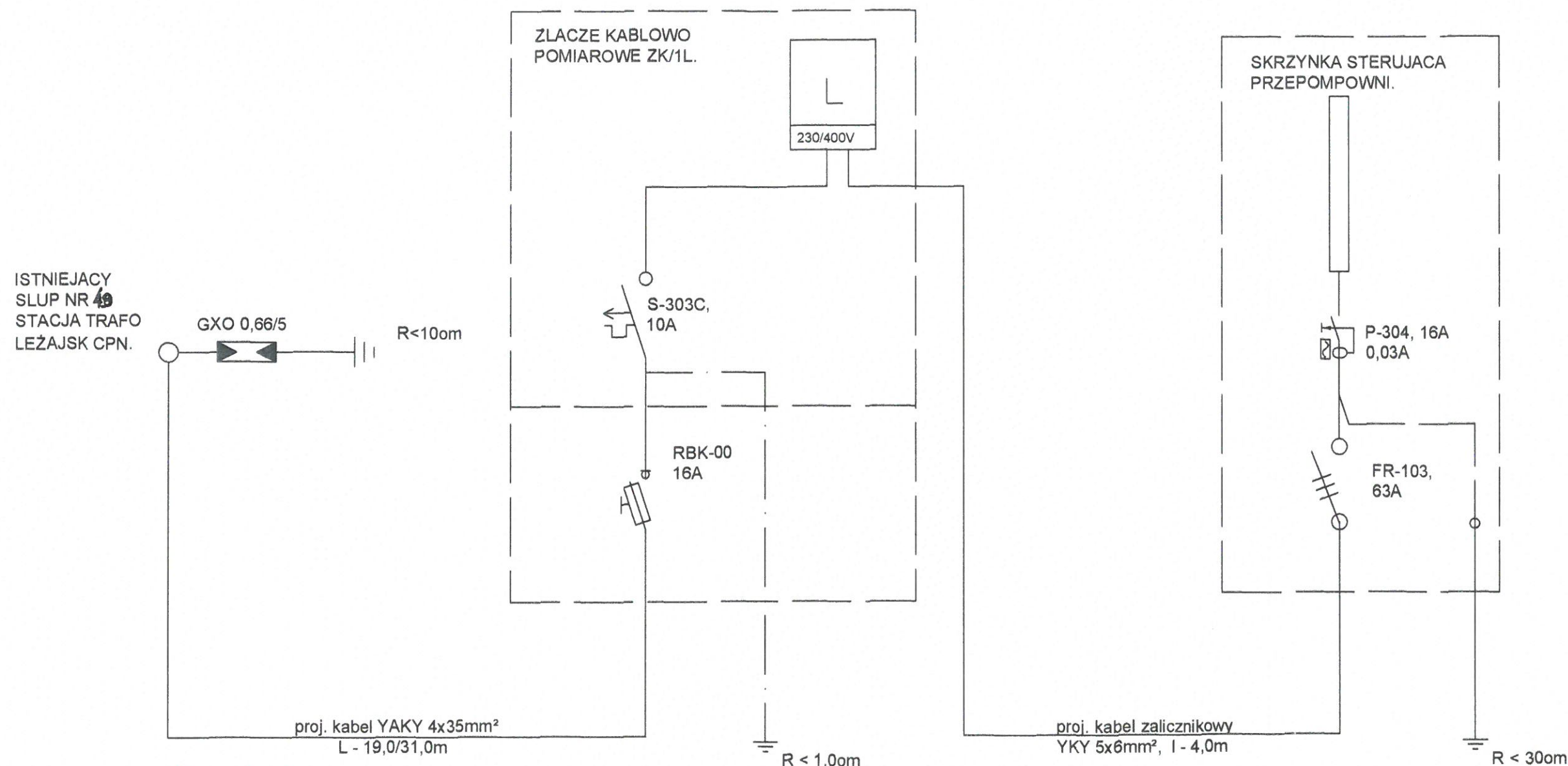
INWESTOR:		GMINA MIEJSKA LEŻAJSK ul. RYNEK 1, 37-300 LEŻAJSK		
OBIEKT:		BUDOWA SIECI WODOCIĄGOWEJ ORAZ SIECI KANALIZACJI SANITARNEJ WRAZ Z PRZYŁĄCZAMI NA TERENIE POŁOŻONYM PRZY UL. BRZOZY I UL. KĄTY W LEŻAJSKU		
NAZWA RYSUNKU:		STUDNIA REWIZYJNA TELESKOPOWA - DN425		
PROJEKTANT:	mgr inż. M. MAJEWSKI	S-150/99	03.2010	
OPRACOWAŁ:	mgr inż. A. JUWA-MALCZYŃSKA		03.2010	
SPRAWDZAJĄCY:	mgr inż. B. ŁUKASZEK	S-44/96	03.2010	
RODZAJ INWEST.	FAZA	BRANŻA	NR/RYS.	
BUDOWA	PROJ. BUDOWLANY	SANITARNA	12.Z.S.	





INWESTOR:	GMINA MIEJSKA LEŻAJSK ul. RYNEK 1, 37-300 LEŻAJSK		
OBIEKT:	BUDOWA SIECI WODOCIĄGOWEJ ORAZ SIECI KANALIZACJI SANITARNEJ WRAZ Z PRZYŁĄCZAMI NA TERENIE POŁOŻONYM PRZY UL. BRZOZY I UL. KĄTY W LEŻAJSKU		
NAZWA RYSUNKU:	STUDNIA ROZPRĘŻNA PP1200		
PROJEKTANT:	mgr inż. M. MAJEWSKI	S-150/99	03.2010
OPRACOWAŁ:	mgr inż. A. JUWA-MALCZYŃSKA		03.2010
SPRAWDZAJĄCY:	mgr inż. B. ŁUKASZEK	S-44/96	03.2010
RODZAJ INWEST.	FAZA: BUDOWA	BRANŻA SANITARNA	NR RYS. 13.Z.S.





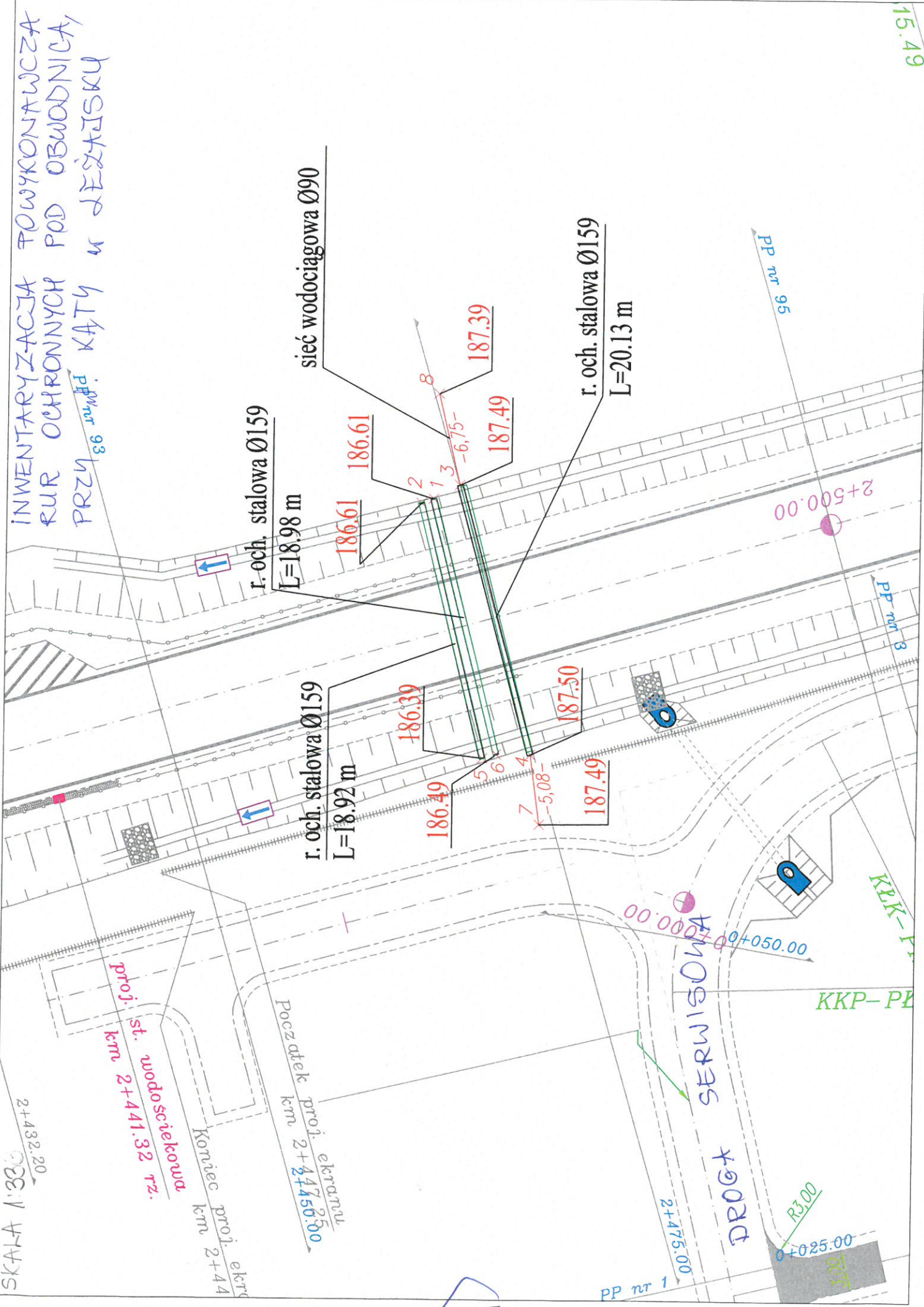
W ZAKRESIE REJONU  
ENERGETYCZNEGO

SYSTEM OCHRONY OD PORAŻEŃ: TT

INWESTOR:		GMINA MIEJSKA LEŻAJSK UL. RYNEK 1, 37-300 LEŻAJSK		
OBIEKT:		BUDOWA SIECI WODOCIAGOWEJ ORAZ SIECI KANALIZACJI SANITARNEJ WRAZ Z PRZYŁĄCZAMI NA TERENIE POŁOŻONYM PRZY UL. BRZOZY I UL. KĄTY W LEŻAJSKU		
NAZWA RYSUNKU:		SCHEMAT IDEOWY ZASILANIA.		
PROJEKTANT:	J. BAUM	E-289/81	03.2010	<i>[Signature]</i>
SPRAWDZAJĄCY:	mgr A. SURDEJ	E-127/93	03.2010	<i>[Signature]</i>
PROJEKTANT:				
RODZAJ INWEST	FAZA	BRANŻA	NR RYS.	
BUDOWA	PROJEKT BUDOWLANY	ELEKTRYCZNA	2.E.	



INWENTARYZACJA POWYKONAWCZA  
RUR OCHRONNYCH POD OBRODNICĄ,  
PRZY <sup>95</sup> ~~nr 95~~ KĄTY w LESZAJSKU



15.49