MIEJSCOWY PLAN ZAGOSPODAROWANIA PRZESTRZENNEGO NR 57/03
MIASTO LEŻAJSK, REJON UL. M. KONOPNICKIEJ I J. KOCHANOWSKIEGO

SKALA 1:1000 0 10 20 30 40 50 m

Załącznik graficzny Nr 1
do uchwały Nr XIX/193/05
Rady Miejskiej w Leżajsku
z dnia 24 lutego 2005 r.

WICEPRZEWODNICZĄCY RADY

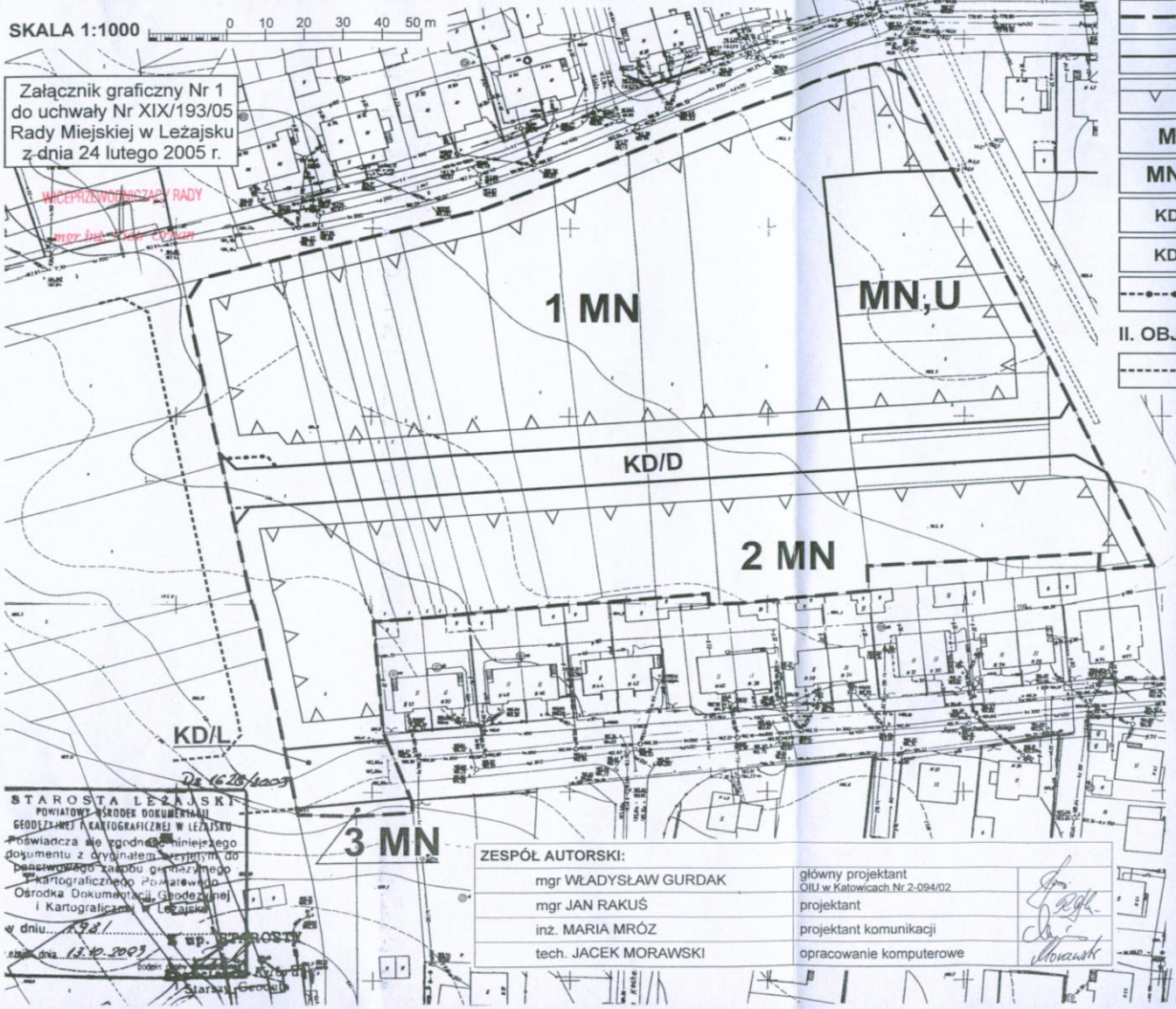

STAROSTA LEŻAJSKI
POWIATOWY OŚRODEK DOKUMENTACJI GEODEZYJNEJ I KARTOGRAFICZNEJ W LEŻAJSKU
Poświadcza się zgodność niniejszego dokumentu z oryginałem archiwalnym do państwowego zasobu geodezyjnego i kartograficznego Powiatowego Ośrodka Dokumentacji Geodezyjnej i Kartograficznej w Leżajsku
w dniu 1521
z dnia 13.10.2003
z up. STAROSTY
Starszy Geodeta

LEGENDA:

I. USTALENIA OBOWIĄZUJĄCE

- granica opracowania planu
- linia rozgraniczająca tereny o różnym przeznaczeniu lub różnych zasadach zagospodarowania
- nieprzekraczalna linia zabudowy
- MN — tereny zabudowy mieszkaniowej jednorodzinnej
- MN,U — teren zabudowy mieszkaniowej jednorodzinnej i usługowej
- KD/L — teren komunikacji publicznej, odcinek drogi lokalnej
- KD/D — teren komunikacji publicznej, droga dojazdowa
- granice terenu o tymczasowym sposobie zagospodarowania /fragment zatoki nawrotowej/

II. OBJAŚNIENIA INFORMACYJNE

- proponowane zagospodarowanie poza granicami opracowania planu

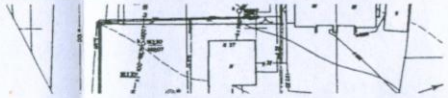

Wyrys ze studium uwarunkowań i kierunków zagospodarowania przestrzennego miasta Leżajska skala 1:10 000

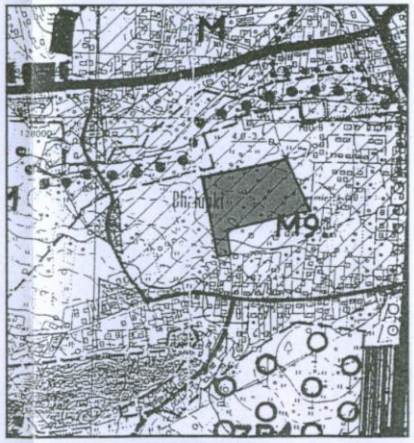

ZESPÓŁ AUTORSKI:

mgr WŁADYSŁAW GURDAK	główny projektant OIU w Katowicach Nr 2-094/02	
mgr JAN RAKUŚ	projektant	
inż. MARIA MRÓZ	projektant komunikacji	
tech. JACEK MORAWSKI	opracowanie komputerowe	