










W km 0+020,58  
 a=10,16  
 R=75m  
 Tg=6,65  
 Sw=0,30m  
 PSK=13,80m  
 PŁK=km 0+013,68  
 ŚLK=km 0+020,58  
 KŁK=km 0+027,48

**LEGENDA - branża drogowa**

-  - istn. jezdnia o naw. gruntowej do przebudowy na naw. min.-asf.
-  - proj. pobocze gruntowe  $l_s \geq 0,98$
-  - istn. pas zieleni przydrożnej
-  - proj. oś jezdni
-  - proj. nieograniczona krawędź jezdni
-  - proj. nieograniczona krawędź pobocza
-  - istn. rów przydrożny
-  - proj. obszar oddziaływania inwestycji
-  - istn. granice i numery działek ewid. objętych inwestycją

Projekt wykonano przez: "VIA 2008" Pracownia Projektów Drogowych Barbara Kosmacz ul. Kościńska 7, 62-066 Granowo biuro: ul. G. Narutowicza 1/1, 62-060 STĘSZEW		Inwestor: <b>Gmina Kuślin</b> ul. Emilii Szczyńskiej 4 64-316 Kuślin	
Objekt: <b>Przebudowa - Utwardzenie nawierzchni drogi dojazdowej do gruntów rolnych w m. Wąsowo</b>			Data: 07.2019
Nazwa rysunku: Projekt zagospodarowania terenu			Skala: 1:500
Projekt opracował: mgr inż. Barbara Kosmacz	Nr Uprawnień: WKP/0252/PWOD/07	Podpis:	Nr rys. <b>2.1</b>
W opracowaniu projektu udział brali: inż. Agata Bobowska			