MIEJSCOWY PLAN ZAGOSPODAROWANIA PRZESTRZENNEGO DLA OBSZARUWSCHODNIEJ CZĘŚCI UL. RUSINOWICKIEJ W MIEJSCOWOŚCI SADÓW

CZĘŚĆ GRAFICZNA PLANU MIEJSCOWEGO SKALA 1:1000

0 10 20 30 40 50 60 70 80 90 100 m

Układ współrzędnych 2000 STREFA VI - EPSG:2177
licencja nr WGK.6642.2.3.2023_2407_P
wydana przez Starostwo Powiatowe w Lublińcu

Załącznik nr 1
Rady Gminy Koszęcin
do uchwały Nr / /2023
z dnia ..... 2023 r.

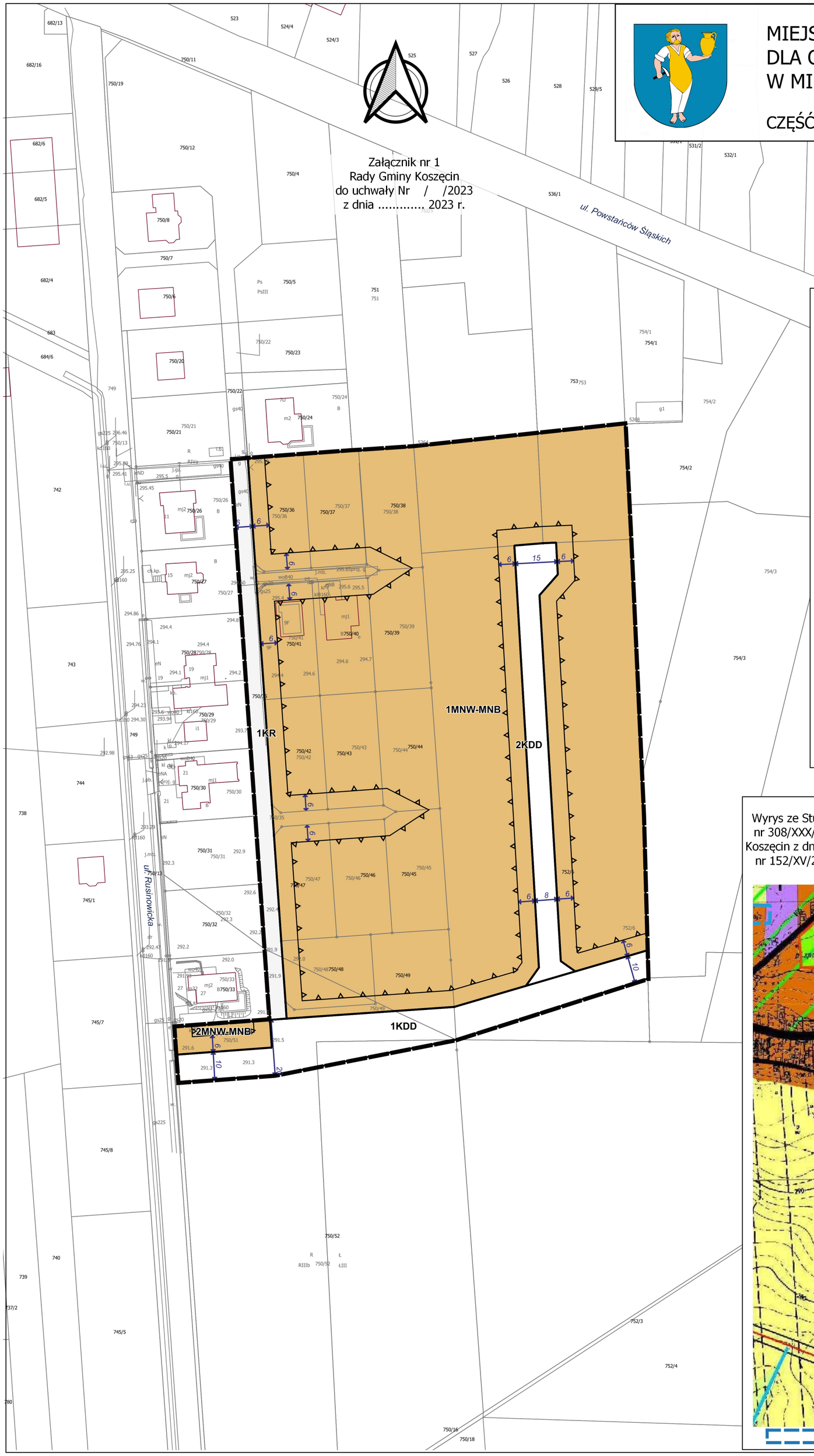

LEGENDA:

OZNACZENIA OBOWIĄZUJACE:

- Granice obszaru objętego planem
- Linie rozgraniczające tereny o różnym przeznaczeniu lub różnych zasadach zagospodarowania
- Nieprzekraczalne linie zabudowy

Symbole przeznaczenia terenów

- MNW-MNB - tereny zabudowy mieszkaniowej jednorodzinnej wolnostojacej lub mieszkaniowej jednorodzinnej bliźniaczej
- KDD - tereny drogi dojazdowej
- KR - tereny komunikacji drogowej wewnętrznej

OZNACZENIA INFORMACYJNE:

- 6 Wymiarowanie pomocnicze

Obszary objęte planem znajdują się w całości w granicach:
- udokumentowanego Głównego Zbiornika Wód Podziemnych nr 327
Zbiornik Lubliniec – Myszków

Wyrys ze Studium uwarunkowań i kierunków zagospodarowania przestrzennego Gminy Koszęcin, uchwalonego uchwałą nr 308/XXX/2013 Rady Gminy Koszęcin z dnia 30 stycznia 2013 r., zmienionego uchwałą nr 284/XXX/2016 Rady Gminy Koszęcin z dnia 24 listopada 2016 r., uchwałą nr 446/XLVIII/2018 Rady Gminy Koszęcin z dnia 27 marca 2018 r., uchwałą nr 152/XV/2019 Rady Gminy Koszęcin z dnia 9 sierpnia 2019 r. oraz uchwałą nr 329/XXX/2020 Rady Gminy Koszęcin z dnia 30 grudnia 2020 r.

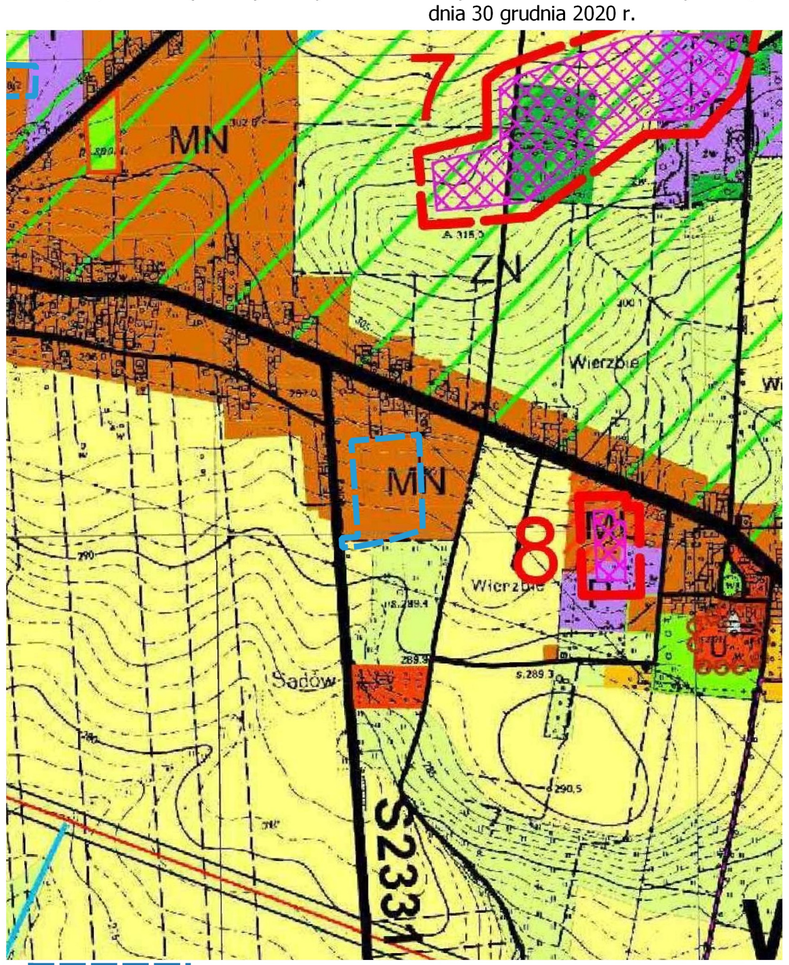



Granica obszaru objętego planem