




LEGENDA




Projektowana nawierzchnia drogi rowerowej z nawierzchni bitumicznej




Istniejący ciąg pieszy




Planowane miejsca postojowe i droga dojazdowa do miejsc postojowych




Planowane Miejsce Obsługi Rowerzystów MOR




Pas zieleni




Projektowany krawężnik




Projektowany kanał technologiczny



Krawędź drogi




Istniejący przepust pod drogą



Granice działek

239/20

Numerы działek

<div><div>GRAMAR Sp. z o.o.</div><div>ul. Paderewskiego 22 42-700 Lubliniec</div><div>NIP: 575-188-53-32 REGON: 243-102-850</div></div>		Zamawiający: Gmina Kochanowice ul. Wolności 4, 42-713 Kochanowice			
		Nazwa opracowania: Program Funkcjonalno-Użytkowy dla zadaniapn.: Budowa węzłów przesiadkowych wraz z budową dróg rowerowych na terenie powiatu lublinieckiego - Gmina Kochanowice - etap III			
Opracował:		Nazwiska	Podpis	Tytuł rysunku:	
Projektant	inż. A. Grati Upr. Nr.: SLK/1074/POOD/05			ZAGOSPODAROWANIE TERENU - ETAP I	
Współpraca	mgr inż. R. Lorens				
			Data: IV.2022r.	Skala 1:500	Nr rys. 2.1.5