



# **R A P O R T**

## **O STANIE GMINY HARASIUKI**

Harasiuki, dnia 30 maja 2019 r

## I. WSTĘP.

Na podstawie art. 28aa ustawy z dnia 8 marca 1990 r. o samorządzie gminnym (Dz. U. z 2019 r., poz. 506) do dnia 31 maja Wójt przedstawia radzie gminy raport o stanie gminy. Po raz pierwszy jest przedstawiany raport który obejmuje podsumowanie działalności wójta w roku poprzednim, w szczególności realizację polityk, programów i strategii, uchwał rady gminy.

## II. INFORMACJE OGÓLNE.

### Charakterystyka ogólna.



*Mapa gminy Harasiuki.*

Gmina Harasiuki jest zlokalizowana w północno- wschodniej części województwa podkarpackiego, przy granicy z województwem lubelskim, w powiecie niżańskim, graniczy z gminami: Jarocin, Ulanów i Krzeszów z województwa podkarpackiego oraz Biłgoraj, Biszczka, Janów Lubelski i Potok Górny z województwa lubelskiego. Pod względem administracyjnym gmina podzielona jest na 22 sołectwa. Sołectwa to: Banachy, Derylaki, Gózd, Harasiuki, Hucisko, Huta Krzeszowska, Huta Nowa, Huta Podgórna, Huta Stara, Krzeszów Górny, Kusze, Łazory, Maziarnia, Nowa Wieś, Pólsieraków, Rogóznia, Ryczki, Sieraków, Szeliga, Wólka, Żuk Nowy, Żuk Stary.

Gmina Harasiuki ma obszar 168,29 km<sup>2</sup>, z czego 42% stanowią użytki rolne, a 50% użytki leśne. Zamieszkuje ją na stałe 6 144 osób.

Na terenie Gminy nie ma większych zakładów przemysłowych. Systematycznie wzrasta liczba niewielkich działalności gospodarczych, głównie w sektorze usług, handlu oraz budownictwa.

### III. INFORMACJE FINANSOWE.

#### 1. Stan finansów gminy.

Wykonanie dochodów budżetowych Gminy Harasiuki w 2018 roku wynosiło **26 594 052,31 zł**, w tym :

- dochody bieżące – **26 292 582,20 zł**,
- dochody majątkowe – **301 470,11 zł**.

*Struktura poszczególnych tytułów dochodów w dochodach ogółem:*

Lp.	Tytuł dochodu	Kwota dochodów	Udział w dochodach ogółem
1.	Dotacje na zadania bieżące	10 239 040,66	38,50%
2.	Subwencje	11 699 774,00	43,99%
3.	Podatki i opłaty	1 634 332,91	6,15%
4.	Pozostałe dochody	645 300,19	2,43%
5.	Udziały w podatku dochodowym od osób fizycznych	2 060 375,00	7,75%
6.	Udziały w podatku dochodowym od osób prawnych	13 759,44	0,05%
7.	Dochody majątkowe	301 470,11	1,13%
<b>Ogółem:</b>		<b>26 594 052,31 zł</b>	<b>100%</b>

*Struktura wykonania dochodów w stosunku do planu:*

Lp.	Treść	Plan	Wykonanie	% wykonania
<b>1.</b>	<b>Dochody ogółem, w tym:</b>	<b>26 611 677,11</b>	<b>26 594 052,31</b>	<b>99,93%</b>
a.	Dochody bieżące	26 252 145,11	26 292 582,20	100,15%
b.	Dochody majątkowe	359 532,00	301 470,11	83,85%

**Dochody majątkowe** pochodzą ze sprzedaży majątku w kwocie **32 364,00 zł**, (sprzedaż działek budowlanych w Łazorach - 9 340,00 zł, działek rolnych w Łazorach - 21 789,00 zł i zamiana działki budowlanej na rolną w Sierakowie w kwocie 1 235,00 zł) oraz z dotacji z Ministerstwa Sportu i Turystyki na wydatki inwestycyjne OSA w kwocie

210 000,00 zł oraz od Wojewody Podkarpackiego w kwocie 59 106,11 zł na zwrot części wydatków wykonanych w ramach funduszu sołeckiego w 2017 roku.

**Wydatki budżetu** Gminy w 2018 roku wyniosły ogółem 25 156 206,97 zł, w tym:

- wydatki bieżące – **24 336 655,83 zł**, w tym: 223 760,96 zł w ramach Fundusz Sołeckiego,
- wydatki majątkowe – **819 551,14 zł**, w tym 149 562,27 zł w ramach Fundusz Sołeckiego.

W ramach Fundusz Sołeckiego zrealizowano wydatki w wysokości **373 323,23 zł**.  
 Udział wydatków majątkowych w wydatkach ogółem wynosi **3,26%**.

*Struktura wykonania wydatków w stosunku do planu:*

Lp.	Treść	Plan	Wykonanie	% wykonania
<b>1.</b>	<b>Wydatki ogółem, w tym:</b>	<b>26 447 155,11</b>	<b>25 156 206,97</b>	<b>95,11%</b>
a.	Wydatki bieżące	25 126 979,30	24 336 655,83	96,85%
b.	Wydatki majątkowe	1 320 175,81	819 551,14	62,07%

Zaplanowano nadwyżkę budżetu w wysokości 164 522,00 zł. Wykonana nadwyżka budżetu wyniosła **1 437 845,34 zł**.

Obsługa długu – 130 400,84 zł.

### INFORMACJA O ŚCIAĞALNOŚCI PODATKÓW W 2018 ROKU

Lp.	Tytuł dochodu	Plan	Dochody wykonane	Wykonanie %	Skutki obniżenia górnych stawek podatków
1	2	3	4	5	6
1.	Podatek od nieruchomości os. prawne	450.000,00	511 241,89	113,61	228.582,98
2.	Podatek rolny os. prawne	150,00	228,00	152,00	115,52
3.	Podatek leśny os. prawne	122.150,00	121.726,90	99,65	36.540,22
4.	Podatek od śr.transport. os. prawne	375,00	750,00	200,00	3.585,48
5.	Koszty upomnienia	139,00	348,00	250,36	0,00
6.	Odsetki	500,00	1.451,60	290,32	0,00
7.	Podatek od nieruchomości os. fizyczne	186.000,00	210.792,62	113,33	235.083,46
8.	Podatek rolny os. Fizyczne	49.000,00	48.855,36	99,70	12.824,27
9.	Podatek leśny os. fizyczne	120.000,00	128.030,28	106,69	42.004,05
10.	Podatek od śr. transport. os. fizyczne	36.000,00	40.141,10	111,50	38.784,52
11.	Koszty upomnienia	1.510,00	2.040,40	135,11	0,00
12.	Odsetki			279,21	0,00

		600,00	1.675,25		
13.	Opłata eksploatacyjna	0,00	0,00	0,00	0,00
14.	odsetki	0,00	0,00	0,00	0,00
Suma		966 424,00	1.067.281,40		597.520,50

Wydano 6 decyzji w sprawie umorzenia zaległości podatku od nieruchomości oraz odsetek os. Prawne na łączną kwotę – zaległości - **13 198,72 zł.** odsetki - 801,00 zł. Wystawiono 28 upomnień na podatek od nieruchomości – os. Prawne na łączną kwotę - **551 922,05 zł.** Wystawiono 3 tytuły wykonawcze na podatek od nieruchomości – os. Prawne na łączną kwotę - 291 803,60 zł. Wydano 13 decyzji w sprawie umorzenia zaległości podatkowych os. Fizyczne na łączną kwotę – podatek od nieruchomości – 475,00 zł. podatek rolny - 47,00 zł. leśny - 573,70 zł.

Wystawiono 133 upomnień na podatek od nieruchomości – os. fizyczne, 143 upomnień na podatek rolny – os. fizyczne, 216 upomnień na podatek leśny – os fizyczne, 4 upomnień na podatek od środków transportowych. Na łączną kwotę – **29 969,51 zł.** Wystawiono 6 tytułów wykonawczych na podatek od nieruchomości – os. fizyczne, 5 tytułów wykonawczych na podatek rolny – os. fizyczne, 15 tytułów wykonawczych na podatek leśny – os. fizyczne, 2 tytuły wykonawcze na podatek od środków transportowych - os. fizyczne na łączną kwotę – **5 216,60 zł.**

## 2. Wykonanie budżetu gminy.

*Tabela 1. Struktura dochodów Gminy Harasiuki ze względu na źródło pochodzenia w latach 2016-2019 (zł).*

	2016r. (wykonanie)	2017r. (wykonanie)	2018r. (wykonanie)	2019r. (plan)
<b>Dochody ogółem</b>	23 725 496	25 226 576	26 594 052	26 096 201
<b>Dochody własne</b>	4 275 086	3 847 811	4 386 132	4 981 602
<b>Subwencje</b>	11 072 361	11 550 340	11 699 774	12 469 517

*Tabela 2. Wybrane dochody podatkowe Gminy Harasiuki w latach 2016-2019.*

	2016r. (wykonanie)	2017r. (wykonanie)	2018r. (wykonanie)	2019r. (plan)
<b>Dochody podatkowe ogółem</b>	2 700 358 zł	2 885 545 zł	3 274 599	3 366 219 zł
<b>Rozdział 756 15, os. pr. z tego:</b>	544 647 zł	582 336 zł	633 947	603 902 zł
- podatek od nieruchomości	416 647zł	453 175 zł	511 242	480 000 zł
- podatek rolny	152 00 zł	152 00 zł	228	152 00 zł
- podatek leśny	122 472 zł	122 173 zł	121 727	121 800 zł
- podatek od środków transportu	37 009 zł	188 zł	750	750 00 zł
<b>Rozdział 756 16, os. fiz. z tego:</b>	492 619 zł	495 033 zł	427 819	453 738 zł
- podatek od nieruchomości	186 304 zł	204 580 zł	210 792	192 000 zł
- podatek rolny	51 143 zł	47 862 zł	48 855	45 500 zł
- podatek leśny	126 263 zł	123 857 zł	128 030	123 000 zł
- podatek od środków transportu	14 984 zł	37 847 zł	10 141	38 000 zł
<b>Ogółem rozdziały 756 15 i 756 16</b>	1 037 007 zł	1 077 369 zł	1 061 766	1 057 640 zł

Tabela 3 - Udziały we wpływach z PIT i CIT Gminy Harasiuki w latach 2016-2019 (w zł).

	2016r. (wykonanie)	2017r. (wykonanie)	2018r. (wykonanie)	2019r. (plan)
<b>Dochody budżetowe ogółem</b>	23 725 496	25 226 576	26 594 052	26 096 201
<b>Dochody działu 756</b>	2 700 358	2 885 545	3 278 590	3 366 219
<b>z tego:</b>				
<b>Udział PIT</b>	1 565 102	1 694 763	2 060 375	2 225 596
<b>Udział CIT</b>	9 320	13 590	13 759	10 000

Tabela 4 -Skutki polityki podatkowej Gminy Harasiuki w latach 2016-2017 (w zł).

	Skutki obniżenia górných stawek podatkowych	Skutki udzielaniem ulg i zwolnień	Skutki decyzji o umorzeniu zaległości podatkowych	Razem
<b>2016r.</b>	561 500	93 189	2 533	657 222
<b>2017r.</b>	594 565	94 875	6 470	695 910
<b>2018r.</b>	597 520	97 427	15 095	710 042

Tabela 5-Wysokość i struktura subwencji przekazywanej do budżetu Gminy Harasiuki w latach 2016-2019 (w zł).

	2016r. (wykonanie)	2017r. (wykonanie)	2018r. (wykonanie)	2019r. (plan)
<b>Subwencja ogólna</b>	11 072 361	11 550 340	11 694 326	12 469 517
<b>Subwencja oświatowa</b>	4 835 725 43,67%	4 787 124 41,44%	4 880 595 41,73%	5 040 504 40,42%
<b>Subwencja wyrównawcza</b>	5 837 623 52,72%	6 361 999 55,08%	6 389 969 54,64%	6 933 974 55 6%
<b>Subwencja równoważąca</b>	399 013 3,6%	401 217 3,47%	423 762 3,7%	495 039 3,96%

### 3. Wydatki inwestycyjne (majątkowe).

- 1) Zakończono budowę budynku z funkcją kulturalno-rekreacyjną w miejscowości **Rogóźnia** na wartość zł **-208 824 zł.**
- 2) Wykonano przebudowę i modernizację pięciu odcinków dróg dojazdu rolnego w gminie Harasiuki na łączną wartość **182 083,31 zł.** Roboty zostały wykonane na następujących odcinkach dróg :
  - a) modernizacja - remont drogi dojazdu rolnego na dz. nr ewid. 1506 w miejscowości Harasiuk, brutto **109 431 zł,**
  - b) modernizacja – remont drogi dojazdu rolnego na dz. nr ewid. 2065/2 w miejscowości Nowa Wieś ,”- brutto **35 561zł,**

- c) remont drogi dojazdu rolnego na dz. nr ewid. 694 w miejscowości Krzeszów Górny, Remont drogi dojazdu rolnego na dz. nr ewid. 78, w miejscowości Hucisko, Remont drogi dojazdowej do budynków w miejscowości Sieraków za Tanwią- brutto **37 089 zł** w tym :
  - d) remont drogi dojazdu rolnego na dz. nr ewid. 694 w miejscowości Krzeszów Górny – kwota brutto **18 772 zł**.
  - e) remont drogi dojazdu rolnego na dz. nr ewid. 78, w miejscowości Hucisko – kwota brutto **6 208 zł**,
  - f) remont drogi dojazdowej do budynków w miejscowości Sieraków za Tanwią kwota brutto **12 108 zł**.
- 3) Zrealizowano zadanie pod nazwą: **Wzrost aktywności sportowo-rekreacyjnej i integracji mieszkańców Gminy Harasiuki poprzez budowę pięciu Otwartych Stref Aktywności, polegające na budowie :**
- Otwartej strefy aktywności w miejscowości **Harasiuki**, (OSA – wariant rozszerzony) , - wartość brutto: **136 021 zł**,
  - Otwartej Strefy Aktywności w miejscowości **Huta Krzeszowska** (OSA - wariant podstawowy) brutto: **59 888 zł**,
  - Otwartej Strefy Aktywności w miejscowości **Hucisko** (OSA - wariant podstawowy) brutto: **59 909 zł**.
  - Otwartej Strefy Aktywności w miejscowości **Gózd** (OSA - wariant podstawowy) brutto: **59 621 zł**,
  - Otwartej Strefy Aktywności w miejscowości **Łazory** (OSA - wariant podstawowy) brutto: **59 867 zł**

Wartość zadania to kwota **375 309,45 zł**.

Na realizację zadania pozyskano dofinansowanie ze środków Ministerstwa Sportu i Turystyki Funduszu Rozwoju Kultury Fizycznej w ramach Programu Rozwoju Małej Infrastruktury Sportowo-Rekreacyjnej w kwocie **210 000,00zł**.

- 4) Podpisano umowę na odbiór odpadów komunalnych od właścicieli nieruchomości z terenu gminy Harasiuki na wartość **248 011,20 zł** Wykonawca usługi : Zakład Gospodarki Komunalnej Sp. z o.o. w Krzeszowie ul. Biłgorajska 16, 37 – 418 Krzeszów.
  - 5) Wykonano oświetlenie uliczne w trzech miejscowościach gminy tj.:
    - **Harasiuki** ( park ) na wartość **30 122 zł**,
    - **Łazory** na wartość **17 604 zł**,
    - **Hucisko** na wartość **35 579 zł**.
- Łączna wartość zadań to kwota - **83 306,88zł**.

- 6) Wykonano przebudowę budynku świetlicy wiejskiej w miejscowości Krzeszów Górny na wartość – **75 221 zł**.
- 7) Wykonano zagospodarowanie placu przy budynku świetlicy wiejskiej miejscowości Harasiuki na wartość **98 000,00zł**.
- 8) Wykonano remont cmentarza wojennego i przebudowę pomnika poległych w miejscowości Banachy na wartość **125 000,00 zł**. Na realizację powyższego zadania pozyskano dofinansowanie z środków Wojewody podkarpackiego w kwocie **90 000,00 zł**.

#### 4. Wieloletnia prognoza finansowa.

- 1) Zadłużenie gminy na koniec 2018 roku wynosiło **3 525 000,00 zł**, w tym:
  - a) Pożyczka Ministerstwo Finansów – **2 850 000,00 z**,
  - b) Kredyt Bank Spółdzielczy w Biłgoraju – 675 000,00 zł.
  - c) Spłata pożyczki z budżety państwa zgodnie z harmonogramem spłat rat kapitałowych nastąpi **30 grudnia 2021 roku**.
- 2) Spłata kredytu w Banku Spółdzielczym w Biłgoraju zgodnie z harmonogramem spłat rat kapitałowych nastąpi do 30 czerwca 2022 roku.
- 3) Wolne środki na koniec 2018 roku wynoszą **1 707 582,22 zł**.

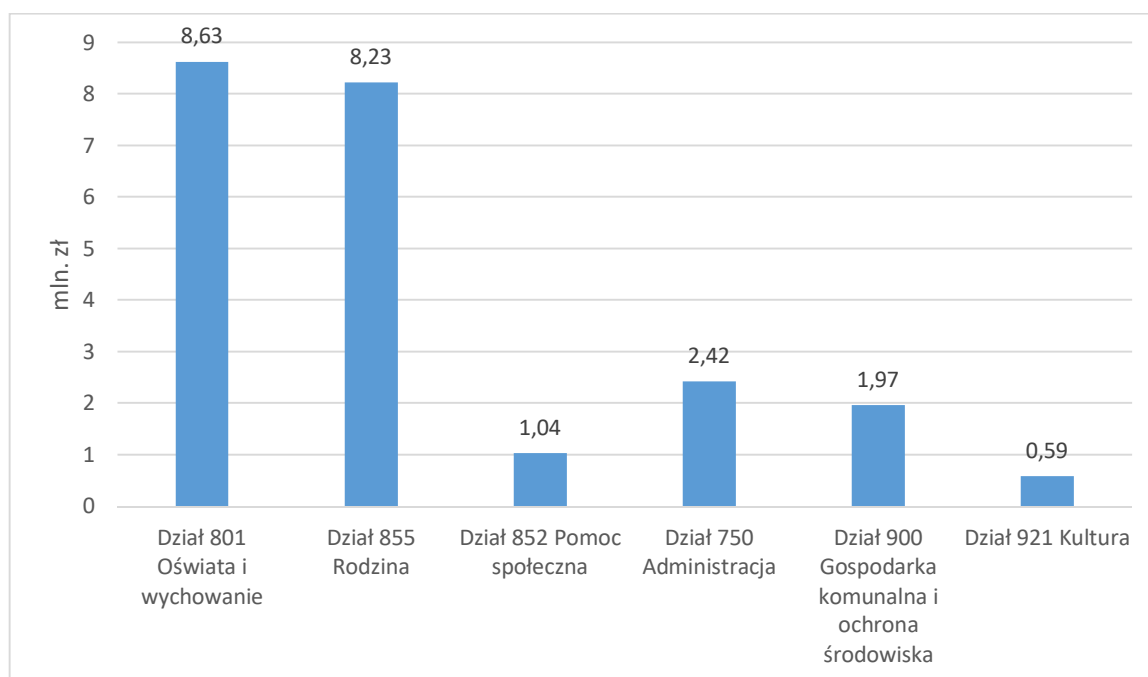
##### Perspektywa finansowa 2018-2022

Treść	2018	2019	2020	2021	2022
Dochody bieżące	26 292 582,20	25 412 773,00	25 412 773,00	25 412 773,00	25 412 773,00
Wydatki bieżące	24 336 655,83	23 608 538,93	22 566 425,50	24 460 773,00	25 012 773,00
Nadwyżka operacyjna brutto	1 955 926,37	1 804 234,07	2 846 347,50	952 000,00	400 000,00
Spłata zadłużenia – rozchody	926 486,00	1 125 000,00	1 048 000,00	952 000,00	400 000,00
Nadwyżka operacyjna netto	1 029 440,37	679 234,07	1 798 347,50	0,00	0,00

#### 4) Część majątkowa:

Treść	2018	2019	2020
Dochody majątkowe	301 740,11	683 428,00	1 927 384,00
Wydatki majątkowe	819 551,14	1 362 662,07	3 725 731,50
Saldo kapitałowe	- 517 811,03	- 679 234,07	-1 798 347,50
Nadwyżka operacyjna	1 955 926,37	1 804 234,07	2 846 347,50
Wynik budżetu	1 438 115,34	1 125 000,00	1 048 000,00

##### Wybrane wydatki Gminy Harasiuki planowane na rok 2019 (w mln zł).





## Program naprawczy gminy :

Gmina Harasiuki realizuje program naprawczy zgodnie z Uchwałą Nr XXXII/140/2013 Rady Gminy Harasiuki z dnia 15 lutego 2013 r. w sprawie przyjęcia „Programu naprawczego gminy Harasiuki”. Na realizację programu zaciągnęła pożyczkę z budżetu państwa w kwocie 3 545 000,00 zł. Spłata rat kapitałowych rozpoczęła się w 2016 roku. Termin spłaty ostatniej raty pożyczki upływa 31 grudnia 2021 roku. Na koniec 2018 roku zobowiązanie wobec Ministerstwa Finansów wynosi 2 850 000,00 zł

Na podstawie Uchwały Nr XXXVI/104/2012 Rady Gminy Harasiuki z dnia 2 października 2012 roku w sprawie zaciągnięcia kredytu długoterminowego podpisano umowę o kredyt Nr 30000114/4/JST/K/12 z Bankiem Spółdzielczym w Biłgoraju na kwotę 1 300 000,00 zł z terminem spłaty do 30 czerwca 2022 roku. Na koniec 2018 roku zobowiązanie wobec Banku Spółdzielczego w Biłgoraju wynosi 675 000,00 zł

### Podsumowanie analizy budżetu Gminy Harasiuki:

- 6) Wskaźnik G – podstawowych dochodów podatkowych na 1 mieszkańca gminy przyjęty do obliczenia subwencji wyrównawczej na 2018 rok dla Gminy Harasiuki wyniósł **529,63 zł**, a średnia dla kraju – wskaźnik **Gg– 1 668,68 zł**. W Gminie Harasiuki na 1 mieszkańca przypada tylko **31,7%** średnich dochodów podatkowych w Polsce – stąd wysokość subwencji wyrównawczej, która w 2018 roku wyniosła 6 389 969 zł, plan na 2019 rok to kwota 6 933 974 zł.
- 7) Gmina Harasiuki należy do niezamożnych gmin wiejskich, w 2017 roku dochód na jednego mieszkańca wyniósł **4 092,18 zł** na jednego mieszkańca, co usytuowało gminę na **1584** pozycji na 2478 gmin w Polsce.
- 8) **Dochody Gminy Harasiuki to w 80% subwencja i dotacje.** Jest to zjawisko finansowania zewnętrznego, z budżetu państwa.
- 9) Za negatywne zjawisko należy uznać wysokie wydatki bieżące, które stanowią ponad 90% wydatków ogółem. W 2016r. wydatki bieżące pochłaniały aż 98,84% dochodów ogółem, plan na 2019r. przewiduje 94,94%. Istnieje więc konieczność podjęcia działań związanych ze wzrostem dochodów własnych (podatki) i ograniczeniem wydatków bieżących.
- 10) Gmina Harasiuki kosztem dużych wydatków bieżących realizuje mało zadań inwestycyjnych (majątkowych).
- 11) Pozytywnym zjawiskiem jest dodatni wynik budżetu (nadwyżka) w latach 2016-2019.

## **5. Realizacja funduszu sołectkiego.**

W roku 2018 w ramach funduszu sołectkiego największa ilość środków wydana została na prowadzenie remontów i doposażenie świetlic wiejskich. Kolejna kategoria wydatków to zakup urządzeń na doposażanie placu zabaw dla dzieci wraz z dofinansowywaniem projektów Otwartych Stref Aktywności w ramach programu rozwoju małej infrastruktury sportowo- rekreacyjnej o charakterze wielopokoleniowym OSA 2018. W ramach projektu wykonano pięć zadań :

- w miejscowości Harasiuki wersja rozszerzona,
- wersje podstawowe w miejscowościach Hucisko, Huta Krzeszowska, Gózd i Łazory.

Łączna wartość projektu to kwota **329 907 zł**, w tym dofinansowanie w wysokości **210 tyś złotych**.

Dofinansowanie kolejnych pięciu Otwartych Stref Aktywności planowane jest w 2019 roku. Na zakupy doposażenia placów zabaw mieszkańcy przeznaczają środki od 2016 roku i tendencja ta utrzymuje się corocznie. Inne znaczące wydatki z Funduszu to dofinansowanie remontów dróg dojazdu rolnego, dofinansowanie rozbudowy oświetlenia ulicznego, utrzymanie drożności obiektów melioracyjnych i dróg dojazdu rolnego, wyposażenia i remontu świetlic.

#### **IV. Informacja o stanie mienia komunalnego.**

Mienie komunalne Gminy Harasiuki stanowią grunty, budynki, budowle oraz środki trwałe i wyposażenie. Stan nieruchomości wchodzących w skład mienia komunalnego w roku 2018 przedstawia się następująco:

- |   |                           |
|---|---------------------------|
| 1. Grunty o łącznej powierzchni <b>286,30405</b> ha wartość | - <b>4 702 113,20</b> zł  |
| 2. Budynki i budowle o łącznej wartości                     | - <b>49 712 644,31</b> zł |
| 3. Środki trwałe i wyposażenie łączna wartość               | - <b>2 817 133,19</b> zł  |

Ogólna wartość składników mienia komunalnego wynosi - **57 231 890,70** zł

Gmina Harasiuki jest właścicielem następujących **48 budynków**:

- 1) Budynek Urzędu Gminy,
- 2) Pawilon handlowy budynek I i II wynajmowany na działalność gospodarczą
- 3) Budynek letniskowy,
- 4) Remizo-świetlice - 7,
- 5) Świetlice wiejskie - 12,
- 6) Budynek oczyszczalni ścieków - 1,
- 7) Budynki hydroforni - 3,
- 8) Budynki szkół - 5,
- 9) Budynki gospodarcze przy szkołach - 5,
- 10) Budynek po Gromadzkiej Radzie Narodowej wynajmowany na działalność gospodarczą
- 11) Budynek wielofunkcyjny (stan surowy),
- 12) Garaż OSP Krzeszów Górny,
- 13) Zagroda kowalska w tym: chałupa, kuźnia, stodoła,
- 14) Budynek Ośrodka Zdrowia częściowo wynajmowany na działalność - stomatolog,
- 15) Budynek wielofunkcyjny: punkt apteczny oraz część mieszkalna w tym: 3 lokale,
- 16) Budynek Agronomówki w tym 8 lokali o pow. użytkowej 418 m<sup>2</sup>,
- 17) Budynki po byłych szkołach zaadaptowane na mieszkania i lokale socjalne: Gózd jeden lokal, Sieraków jedno mieszkanie oraz dwa lokale socjalne.

Na terenie gminy znajdują się dwa kompleksy sportowo – rekreacyjne oraz trzy boiska wielofunkcyjne w miejscowości Harasiuki, Huta Krzeszowska, Krzeszów Górny oraz boisko do piłki nożnej w miejscowości Hucisko. Przez teren gminy Harasiuki

przebiega jednaście dróg gminnych, które zlokalizowane są na 240 działkach o łącznej pow. 31,1777 ha.

18) System transportowy uzupełniają drogi:

- a) osiedlowe (wewnętrzne) w miejscowości Huta Krzeszowska zlokalizowane na 42 działkach o łącznej pow. 0,7627 ha, drogi na osiedlu Sieraków zajmujące łącznie 59 działek o pow. 4,1876 ha,
- b) drogi dojazdu rolnego na 262 działkach o łącznej pow. 59,1908 ha,
- c) drogi dojazdu leśnego zlokalizowane na 131 działkach zajmujące pow. 37,8668 ha.

19) Gmina w zasobach mienia komunalnego posiada dwa kompleksy terenów przeznaczonych pod inwestycje:

- a) obręb Gózd potocznie zwany „KARLICHY” zajmujący 51 działek o łącznej pow. 17,7036 ha,
- b) obręb Huta Nowa zwany „OBLAS” obejmujący 2 działki na łącznej pow. 32,5854 ha.

Jedna działka o pow. 0,0054 ha oddana jest w użytkowanie wieczyste na rzecz PGE Dystrybucja S.A. Oddział Rzeszów.

## **V. Informacja o realizacji polityk, programów i strategii.**

### **1. Ład przestrzenny.**

Ogólnie na terenie naszej Gminy nie obowiązuje miejscowy plan zagospodarowania przestrzennego. Jedynie 70 ha terenu Gminy jest objęte ważnym planem zagospodarowania przestrzennego co stanowi mniej niż 1 procent powierzchni Gminy. Dlatego też ład przestrzenny kształtowany jest poprzez decyzje o warunkach zabudowy.

W roku 2018 wydano 35 decyzji o warunkach zabudowy, w tym 16 na realizację budynków mieszkalnych, 2 dotyczące budynków usługowych i 17 dotyczące budynków gospodarczo- garażowych. Liczba wydanych decyzji jest zbliżona do liczby z roku 2017 kiedy to wydano 38 takich decyzji. Jedna decyzja była decyzją odmawiającą ustalenia warunków zabudowy. Liczba wydanych decyzji w ostatnich dwóch latach jest niższa od lat wcześniejszych gdzie wydawano około 50szt. Czas oczekiwania na otrzymanie decyzji to około 40 dni. W roku 2018 wydano również 5 decyzji o ustaleniu lokalizacji inwestycji celu publicznego. Decyzje te dotyczą przede wszystkim inwestycji gminnych w szczególności rozbudowy sieci wodociągowych, rozbudowy oświetlenia ulicznego, budowy dróg wewnętrznych.

W zakresie kształtowania ładu przestrzennego pod koniec roku 2018 przystąpiono do sporządzenia Studium Uwarunkowań i Kierunków zagospodarowania przestrzennego Gminy. Po uchwaleniu zmian w Studium przystąpimy do przygotowania kilku planów miejscowych, których posiadanie jest niezbędne celem przeznaczenia terenów stanowiących własność gminy na cele inwestycyjne i mieszkaniowe

## **2. Zasoby mieszkaniowe gminy.**

Na terenie gminy znajduje się 2 lokale socjalne, które powstały w 2016 roku w wyniku adaptacji pomieszczeń po byłej szkole podstawowej w miejscowości Sieraków. Z tych lokali w roku 2018 korzystało 5 osób. Lokale te mają podstawowe standardy mieszkaniowe. Od połowy 2018 roku jeden lokal był niezamieszkały. Oprócz lokali socjalnych na terenie gminy znajduje się 13 mieszkań komunalnych. Wszystkie te mieszkania są wynajmowane. Zadłużenia czynszowe nie przekraczają 3 miesięcy i ogólnie są niewielkie. Obecnie liczba lokali socjalnych jak też komunalnych praktycznie zabezpiecza potrzeby w tym zakresie. Dlatego też nie przewiduje się znaczących inwestycji w zakresie zwiększenia ich liczby.

## **3. Infrastruktura.**

### **1) Drogi.**

Na terenie gminy istnieje 3 kategorie dróg:

- a/ Jedna droga wojewódzka nr 858 Zarzecze- Biłgoraj –Zwierzyniec –Szczebrzeszyn o długości **13,7 km** ,
- b/ Dwanaście dróg powiatowych o łącznej długości **79,4 km** ,
- c/ Jedenaście dróg gminnych o łącznej długości **24,3 km**.

Wszystkie drogi gminne mają nawierzchnię asfaltową. Stan tych dróg jest dobry, ponieważ corocznie gmina remontuje odcinki znajdujące się w gorszym stanie. W mniej dobrym stanie są drogi powiatowe, pomimo corocznie prowadzonych remontów wiele z nich wymaga naprawy nawierzchni. Na terenie gminy Harasiuki jest ich najwięcej w całym powiecie niżańskim dlatego ciągle istnieje potrzeba ich naprawy. W roku 2018 wykonano naprawę nawierzchni drogi powiatowej 1067R Bidaczów –Łazory na długości 515 mb. gdzie gmina dofinansowała ten remont kwotą 100 tyś zł. Huta Krzeszowska ul. Długa i Huta Nowa – chodnik.

Pilnego remontu wymaga droga wojewódzka. W roku 2018 wykonano remont na odcinku Harasiuki- Łazory o długości 900 mb przy udziale finansowym gminy w wysokości 30 tyś zł. Również w 2019 r. planowany jest remont dalszego odcinka tej drogi, gdzie zgodnie z podjętą uchwałą Gmina Harasiuki dofinansuje to zadanie kwotą 183 tyś. zł.

Poza wymienionymi drogami na terenie gminy znajduje się wiele kilometrów dróg dojazdu rolnego, których nawierzchnie są corocznie ulepszane poprzez utwardzenie materiałem kamiennym. W roku 2018 wykonano remont takich dróg na długości 1,37 km za ogólną kwotę 197 tyś. zł. Na jeden z odcinków uzyskano dofinansowanie z Urzędu Marszałkowskiego w kwocie 50 tyś. zł.

W odniesieniu do komunikacji pasażerskiej wszystkie miejscowości w Gminie są objęte komunikacją publiczną. Na terenie gminy znajduje się 8 przystanków przy drogach gminnych i 32 przystanki przy drogach powiatowych i drodze wojewódzkiej.

Na tych przystankach zatrzymują się zarówno autobusy dalekobieżne jak też autobusy PKS Biłgoraj i PKS obsługujące poszczególne miejscowości Gminy.

Zimowe utrzymanie dróg realizowane jest własnymi środkami technicznymi z wykorzystaniem własnej siły ludzkiej, pracownicy ZUK. Posiadany sprzęt techniczny to STAR 1142 z 1997 r. (pługopiaskarka) koparko ładowarka TO-49 z 2000 r. Koszt utrzymania dróg gminnych wynosi **77506,50 zł**. W ciągu dróg gminnych znajduje się 3 obiekty mostowe – stan dwóch mostów dobry. Most w ciągu drogi nr 102107R Łazory – PCB Harasiuki wymaga remontu polegającego na:

1. Konserwacji pokładu mostu uzupełnienie ubytków w betonie.
2. Remontu przyczółków mostu, płyt najazdowych i stożków połączonych z remontem zapadającej się nawierzchni drogi na połączeniu jezdni z pokładem mostu.
3. Konserwacji konstrukcji nośnej mostu poprzez czyszczenie i malowanie ochronne.

## 2) **Budynki komunalne**

W budynku Agronomówka w Hucie Krzeszowskiej znajduje się 8 lokali mieszkalnych, w budynku Apteki znajduje się 3 lokale mieszkalne, w Goździe w budynku starej szkoły znajduje się 1 lokal mieszkalny, w Sierakowie w budynku szkoły znajduje się 3 lokale, 2 socjalne, 1 mieszkalny.

Czynsz za 1m<sup>3</sup> lokalu wynosi średnio 2,35 zł/m<sup>2</sup>, opłata za CO 7,30 zł/m<sup>2</sup> razem 9,65 zł/m<sup>2</sup>

Potrzeby z zakresu remontu budynków Agronomówka jest wymiana drzwiowej stolarki zewnętrznej, wymiana instalacji elektrycznej, wodno-kanalizacyjnej, docieplenie budynku z wykonaniem elewacji. Wykonanie nowego zbiornika na ścieki.

Dla potrzeb prowadzenia działalności statutowej zakład wyposażony jest w 1 środek transportu tj. samochód dostawczy VW T-4 transporter rok produkcji 1997 o przebiegu 504055 km . Zachodzi potrzeba doposażenia zakładu w drugi środek transportu dla potrzeb sprawnego przemieszczania się przy realizacji określonych zadań.

Potrzeby z zakresu remontu budynków Agronomówka – wymiana drzwiowej stolarki zewnętrznej, wymiana instalacji elektrycznej, wodno-kanalizacyjnej docieplenie budynku z wykonaniem elewacji. Remont instalacji kanalizacyjnej wraz z wykonaniem nowego zbiornika na ścieki.

## 4. **Środowisko.**

### Gospodarka komunalna

Właściciele nieruchomości, którzy do dnia 1 lipca 2013 r. zobowiązani byli do podpisywania umów z podmiotami odbierającymi odpady komunalne z terenu ich nieruchomości, mają obecnie obowiązek uiszczać na rzecz gminy opłatę za gospodarowanie odpadami komunalnymi, w wysokości ustalonej przez Radę Gminy w Harasiukach. Zgodnie z ustawą o utrzymaniu czystości i porządku w gminach, pobranych opłat gmina pokrywa koszty funkcjonowania systemu gospodarowania odpadami komunalnymi, które obejmują koszty: odbierania, transportu, zbierania, odzysku i unieszkodliwiania odpadów komunalnych, tworzenia i utrzymania punktów selektywnego zbierania odpadów komunalnych, obsługi administracyjnej systemu.

Rada Gminy w Harasiukach, dostosowując system zbiórki odpadów komunalnych do wymogów prawa i miejscowych uwarunkowań, podjęła uchwały:

- w sprawie ustalenia wzoru deklaracji o wysokości opłaty za gospodarowanie odpadami komunalnymi składanej przez właścicieli nieruchomości położonych na terenie Gminy Harasiuki
- w sprawie określenia górnych stawek opłat ponoszonych przez właścicieli nieruchomości niezamieszkałych za usługi w zakresie odbierania odpadów komunalnych, oraz opróżniania i transportu nieczystości ciekłych ze zbiorników bezodpływowych
- w sprawie wyboru metody ustalenia opłaty za gospodarowanie odpadami komunalnymi oraz ustalenia stawki takiej opłaty
- w sprawie Regulaminu utrzymania czystości i porządku na terenie Gminy Harasiuki
- w sprawie określenia szczegółowego sposobu i zakresu świadczenia usług w zakresie odbierania odpadów komunalnych od właścicieli nieruchomości i zagospodarowania tych odpadów w zamian za uiszczoną przez właściciela nieruchomości opłatę za gospodarowanie odpadami komunalnymi.
- w sprawie terminu, częstotliwości i trybu uiszczania opłaty za gospodarowanie odpadami komunalnymi.

Wysokość opłaty za zbiórkę w sposób segregowany wynosi od gospodarstwa 1 osobowego – 5 zł i wzrasta o kolejne 5 zł za osobę aż do gospodarstwa 5 osobowego i więcej gdzie stawka nie ulega już zmianie wraz z wzrostem ilości osób i pozostaje na stałym poziomie 25 zł. W przypadku zbiórki niesegregowanej opłata od gospodarstwa 1 osobowego wynosi 8 zł i wzrasta o kolejne 8 za każdą osobę w gospodarstwie aż do 40 zł dla gospodarstwa 5 osobowego i więcej.

Powyższe stawki obowiązywały od 1 lipca 2013 roku oraz w roku 2018. Uchwałą Nr VI/37/2019 z dnia 21 marca 2019r. w sprawie wyboru metody ustalenia opłaty za gospodarowanie odpadami komunalnymi, oraz ustalenia stawki tej opłaty, Rada Gminy w Harasiukach ustaliła nowe stawki opłat za gospodarowanie odpadami komunalnymi które obowiązują od 1 maja 2019r zgodnie z którymi opłata z gospodarstwo 1 osobowe wynosi 6,50 zł w przypadku zbiórki selektywnej i wzrasta za każdą osobę w gospodarstwie domowym o 6,50 aż do gospodarstwa 5 osobowego i więcej gdzie jest stała i wynosi 32,50 zł. W przypadku zbiórki niesegregowanej opłata od gospodarstwa 1 osobowego wynosi 13 zł i wzrasta o kolejne 13 za każdą osobę w gospodarstwie aż do 65 zł dla gospodarstwa 5 osobowego i więcej.

Wzrost stawki jest spowodowany w głównej mierze wzrostem opłat związanych z przetwarzaniem i składowaniem zmieszanych odpadów komunalnych, oraz w związku z brakiem zbytu na surowce i w konsekwencji wprowadzeniem opłaty za przetwarzanie odpadów zbieranych w sposób selektywny, które do tej pory przetwarzane były nieodpłatnie.

Od początku funkcjonowania nowego systemu do chwili obecnej podmiotem który zajmuje się zbiórką i transportem odpadów komunalnych z terenu Gminy Harasiuki w drodze przetargów jest Zakład Gospodarki Komunalne Sp. z o.o., ul. Biłgorajska 16, 37-418 Krzeszów.

Zgodnie z obowiązującą rejonizacją odpady komunalne z terenu gminy Harasiuki przetwarzane są w „Sortowni odpadów zmieszanych i pochodzących z selektywnej zbiórki, kompostownia w m. Sigiełki, 37-418 Krzeszów”, która ma status Regionalnej Instalacji Przetwarzania Odpadów Komunalnych rejonu północnego.

Poniżej tabela przedstawiająca ilość odebranych odpadów komunalnych w poszczególnych latach oraz osiągnięte poziomy recyklingu i ograniczenia składowania.

ROK	Ilość odpadów komunalnych zmieszanych (Mg)	Ilość selektywnie zebranych odpadów (Mg)	Łączna ilość zebranych odpadów komunalnych (Mg)	osiągnięty poziom ograniczenia masy odpadów komunalnych ulegających biodegradacji kierowanych do składowania	Osiągnięty poziom recyklingu, przygotowania do ponownego użycia następujących frakcji odpadów komunalnych: papieru, metali, tworzyw sztucznych i szkła	Osiągnięty poziom recyklingu, przygotowania do ponownego użycia innymi metodami innych niż niebezpieczne odpadów budowlanych i rozbiórkowych
2013	106,60	144,20	250,80	28,27 %	26,20 %	100 %
2014	205,60	149,50	355,10	22,02 %	20,98 %	100 %
2015	260,70	129,60	390,30	27,39 %	39,55 %	100 %
2016	273,54	139,14	422,68	0 %	30,35 %	100 %
2017	319,81	188,69	508,50	0 %	33,06 %	100 %
2018	347,74	214,18	561,92	0 %	47,58 %	100 %

Do 31 grudnia 2018r.- 1449 właścicieli nieruchomości złożyło deklaracje o wysokości opłaty za gospodarowanie odpadami komunalnymi które obejmują opłatą 4094 osoby.

Dochód gminy z tytułu opłaty za gospodarowanie odpadami komunalnymi w roku 2018 **wyniósł 253 172,00 zł**. Dla porównania dochód z tytułu gospodarki odpadami w roku 2017 wynosił 255 800,00 zł natomiast dochód w roku bieżącym po wzroście stawki opłaty za gospodarowanie odpadami komunalnymi wyniesie 301 946,00 zł (według stanu na 10 maja 2019r.).

W roku 2018 koszt funkcjonowania systemu gospodarowania odpadami wyniósł 253 452,94 zł. na kwotę tą składały się następujące wydatki:

- koszt zagospodarowania zmieszanych odpadów komunalnych – **68 040,00 zł**
- koszt odbioru i transportu odpadów – **155 216,40 zł**
- koszty administracyjne (1/2 etatu pracownika i materiału biurowe) – **30 196,54 zł**

Od roku 2019 wzrastają koszty przetworzenia zmieszanych odpadów komunalnych oraz po raz pierwszy wprowadzona jest opłata za przetwarzanie odpadów zbieranych selektywnie. Pokłosiem tego jest zwiększenie od dnia 1 maja 2019r. stawki za odbiór odpadów komunalnych.

Na terenie gminy Harasiuki nie występują dzikie wysypiska odpadów. Jednak w kilku miejscach można zaobserwować większą ilość nielegalnie nagromadzonych odpadów.

## 5. Ochrona środowiska

Gmina Harasiuki posiada aktualny „Program ochrony środowiska dla Gminy Harasiuki na lata 2016 – 2019 z perspektywą do roku 2023. Głównym zadaniem Programu jest realizacja celów ekologicznych państwa na terenie gminy Harasiuki. Przyjęte w programie cele powinny uwzględnić konieczność realizacji zarówno lokalnych priorytetów ochrony środowiska jak i strategii działań wynikających z programów wyższego szczebla. W oczywisty sposób cele te nie mogą być sprzeczne z priorytetami polityki ekologicznej państwa. Dlatego też przygotowany „Program

Ochrony Środowiska dla Gminy Harasiuki” uwzględnia uwarunkowania zawarte w strategiach, programach i innych dokumentach programowych, które dotyczą Gminy Harasiuki.

Główne zagadnienia omówione w programie dotyczą:

#### 1. Ochrony klimatu i jakości powietrza

W tym celu gmina Harasiuki opracowała w roku 2016, „Plan Gospodarki Niskoemisyjnej dla Gminy Harasiuki”. Celem programu jest:

- redukcja gazów cieplarnianych i zmniejszenie poziomu zanieczyszczeń powietrza w gminie Harasiuki,
- zmniejszenie zużycia energii w budynkach indywidualnych i w budynkach użyteczności publicznej,
- eliminację nisko sprawnych energetycznie lub nieopłacalnych ekonomicznie urządzeń i instalacji,
- zrównoważenie wykorzystania instalacji OZE i zwiększenie udziału energii odnawialnej w całkowitym zużyciu energii w gminie Harasiuki,
- wzrost znaczenia źródeł energetyki odnawialnej w lokalnej produkcji ciepłej i elektrycznej
- promocja i realizacja postaw w zakresie gospodarki niskoemisyjnej.

W roku 2017 gmina Harasiuki rozpoczęła realizację celów Programu niskoemisyjnego i złożyła wnioski o dofinansowanie zadań pn.: „Rozwój mikroinstalacji OZE na potrzeby budynków i obiektów niepublicznych” oraz „Rozwój mikroinstalacji OZE na potrzeby budynków i obiektów użyteczności publicznej”. W chwili obecnej trwa realizacja przedsięwzięcia „Rozwój mikroinstalacji OZE na potrzeby budynków i obiektów użyteczności publicznej”. Na bieżąco realizowane jest zadanie „Modernizacja oświetlenia ulicznego”. W ramach tego zadania stare i energochłonne oświetlenie zastępowane jest nowoczesnymi i energooszczędnymi lampami wykonanymi w technologii LED. W roku 2018 zostało wymienionych 30 szt. lamp. Na rok 2019 zaplanowano wymianę kolejnych 70 szt.

W ramach projektu „Rozwój mikroinstalacji OZE na potrzeby budynków i obiektów niepublicznych” planowane jest zainstalowanie 939 mikroinstalacji OZE w tym 125 instalacji paneli fotowoltaicznych o łącznej mocy 0,41 MWe i 814 instalacji solarnych.

## 6. Zagrożenie hałasem

Emisja hałasu jest jedną z najbardziej charakterystycznych cech ekosystemów terenów zurbanizowanych. Do głównych źródeł uciążliwości akustycznej należą, ruch samochodowy, ruch kolejowy, źródła punktowe (zarówno związane z działalnością gospodarczą jak i rekreacyjną).

Poziom natężenia hałasu drogowego zależy od natężenia ruchu, rodzaju i wielkości pojazdów, rodzaju i jakości nawierzchni, zwartości zabudowy, ukształtowania terenu.

W celu zmniejszenia zagrożenia hałasem, gmina prowadziła aktywną politykę tym zakresie. Dokonywano poprawy nawierzchni dróg w celu wyeliminowania pęknięć, nierówności i poprawy płynności jazdy. Wprowadzono ograniczenia prędkości na drogach, które poddawano przebudowie lub remontowi. Budowano chodniki przy drogach aby stworzyć możliwości bezpiecznego pieszego przemieszczania się ludności. Prowadzono akcję edukacyjną w szkołach oraz wśród mieszkańców gminy na temat szkodliwości ponadnormatywnego hałasu.



## 7. Pola elektromagnetyczne

Urządzenia i linie elektroenergetyczne są źródłem oddziaływania elektromagnetycznego promieniowania niejonizującego stanowiącego pewne zagrożenie dla ludzi. Podobnie oddziałują pola elektromagnetyczne wytwarzane przez urządzenia radiokomunikacyjne (nadajniki radiowe i telewizyjne, radiolinie, radiotelefony i urządzenia radiolokacyjne). Szkodliwe oddziaływanie elektromagnetycznego promieniowania niejonizującego ujawnia się przy długotrwałym przebywaniu człowieka w strefach wpływu pól w postaci zmian i dolegliwości wzroku, układu nerwowego, układu sercowo-naczyniowego, a w skrajnych przypadkach w układzie hormonalnym, w krwi i szpiku kostnym.

Dostatecznym środkiem zabezpieczającym przed wpływem tego promieniowania jest ustanowienie stref ograniczonego użytkowania terenu, gdyż jego intensywność maleje ze wzrostem odległości od źródła.

Sztuczne pola elektromagnetyczne występują obecnie wszędzie. Ich występowanie jest konsekwencją lawinowego rozwoju techniki.

Źródłem pól elektromagnetycznych są w głównej mierze, linie elektroenergetyczne wysokiego napięcia 110 kV i więcej oraz związane z nimi stacje elektroenergetyczne, stacje bazowe telefonii komórkowej, urządzenia emitujące pole elektromagnetyczne pracujące w zakładach przemysłowych oraz będące w dyspozycji policji i straży pożarnej.

Źródła elektromagnetycznego promieniowania niejonizującego, które znajdują się na terenie gminy Harasiuki nie są istotnymi w problemie stanu środowiska i dotyczą bardzo ograniczonych obszarów.

Na terenie gminy zlokalizowano 5 stacje bazowe telefonii komórkowej. Zgodnie z przedstawionymi Oceną Oddziaływania na Środowisko przekroczenie natężeń dopuszczalnych występuje w wolnej przestrzeni niedostępnej dla ludzi.

W gminie Harasiuki znajduje się linia energetyczna o napięciach 110 kV Nisko-Biłgoraj. Ponadto przez teren gminy przebiegają trzy linie podstawowe średniego napięcia 15 kV. Linie te rozgałęziają się, na około 24 odcinków (krótszych lub dłuższych). Pola elektromagnetyczne wytwarzane przez tego rodzaju linie mają ograniczony zasięg. Przy zachowaniu przepisów dotyczących ograniczenia użytkowania (np. zabudowy) szczególnie przy linii 110 kV, nie powodują zagrożenia dla zdrowia i życia mieszkańców gminy.

## 8. Gospodarka wodami.

Gmina Harasiuki posiada bogatą sieć rzeczną wynoszącą 58,0 km, znajduje się tutaj również 43,8 km rowów melioracyjnych a powierzchnia sieci drenarskiej wynosi 307 ha.

W 2018 roku Wojewódzki Inspektorat Ochrony Środowiska w Rzeszowie prowadził badania jakości wód powierzchniowych dla potrzeb monitoringu jakości wód. Na terenie gminy Harasiuki monitoringiem objęto rzekę Tanew od Łady do ujścia. Jakość wód w roku 2018 przedstawia się następująco:

Stan/potencjał ekologiczny – umiarkowany stan ekologiczny

Stan chemiczny – poniżej dobrego

Stan ogólny – zły

Monitoring wód podziemnych dotyczy systemu ocen stanu i oceny zmian stanu chemicznego wód podziemnych, polegających na prowadzeniu w wybranych, reprezentatywnych punktach pomiarowych powtarzalnych pomiarów i badań, a także interpretacji tych wyników.

W celu prawidłowej gospodarki wodami, gmina prowadziła aktywną politykę w tym zakresie. Udrażniane są ciek wodne płynące przez gminę, aby odprowadzić nadmiar wód. Rozbudowana została sieć wodociągowa w gminie. Pozwoliło to na wyeliminowanie ujęć punktowych (studni, szpilek) w poszczególnych gospodarstwach domowych, co w konsekwencji wpłynie na zmniejszenie potencjalnych źródeł zanieczyszczenia wód podziemnych. Ponadto wybudowano oczyszczalnię ścieków, rozbudowywana jest sieć kanalizacyjna. Wszystkie te działania ograniczają możliwość zanieczyszczenia wód podziemnych i powierzchniowych. Dokonywane są kontrole szczelności sieci wodociągowej, w celu minimalizacji strat wody na sieci oraz sieci kanalizacyjnej. Prowadzone są akcje edukacyjne w szkołach na temat zapobiegania zanieczyszczeniom wód powierzchniowych i podziemnych oraz konieczności oszczędzania wody. Wspólnie z Podkarpackim Ośrodkiem Doradztwa Rolniczego podejmowane są działania informacyjne w sprawie stosowania w rolnictwie zapisów Kodeksu Dobrej Praktyki Rolniczej, a w szczególności odpowiedniego stosowania nawozów tak mineralnych jak i organicznych.

## 9. Kanalizacja i oczyszczanie ścieków

Na terenie gminy Harasiuki znajduje się oczyszczalnię ścieków w miejscowości Harasiuki o przepustowości  $Q$  średnio dobowe = 148 m<sup>3</sup>/dobę. Oczyszczalnia ścieków w Harasiukach to zblokowana mechaniczno- biologiczna oczyszczalnia z przeróbką osadu na drodze stabilizacji tlenowej. W skład oczyszczalni ścieków wchodzi następujące urządzenia i obiekty technologiczne:

- komora krat,
- piaskownik,
- zbiornik wstępnego oczyszczania,
- zbiornik retencyjny,
- dwa reaktory z biologicznym osadem czynnym,
- zbiornik tlenowej stabilizacji osadu,
- prasa odwadniająca osad.

Oczyszczone ścieki odprowadzane są do rzeki Tanew w km 17+300 w miejscowości Harasiuki. Dotychczas zrealizowano 10,8 km sieci kanalizacyjnej. Sieć kanalizacyjną posiada jedno sołectwo.

W pozostałych miejscowościach, gdzie brak jest sieci kanalizacyjnej, gospodarstwa indywidualne posiadają szczelne zbiorniki bezodpływowe (szamba). Ze zbiorników tych ścieki wywożone są do oczyszczalni ścieków.

W roku 2017 Gmina Harasiuki złożyła wniosek o dofinansowanie przedsięwzięcia pn.: „Rozbudowa i przebudowa oczyszczalni ścieków w Harasiukach”. W chwili obecnej został wyłoniony w wyniku procedury przetargowej wykonawca do realizacji tego zadania.

W 2018 roku Gmina Harasiuki złożyła wnioski o wydanie decyzji środowiskowej do Regionalnej Dyrekcji Ochrony Środowiska w Rzeszowie na realizację zadań polegających na budowie sieci kanalizacyjnej w miejscowości Łazory (PCB), Huta Nowa, Huta Krzeszowska, Gózd oraz odcinka łączącego te miejscowości z oczyszczalnią ścieków w Harasiukach, oraz budowa sieci wodociągowej łączącej stację uzdatniania wody w Hucie Krzeszowskiej i Sierakowie.

Powierzchnia lasów ogółem w gminie Harasiuki wynosi 8900 ha, co stanowi 52,9 % ogólnej powierzchni gminy.

W 2018 roku nie było spraw zgłoszonych do Urzędu Gminy w Harasiukach z zakresu ochrony środowiska i nie było kontroli z tym związanych.

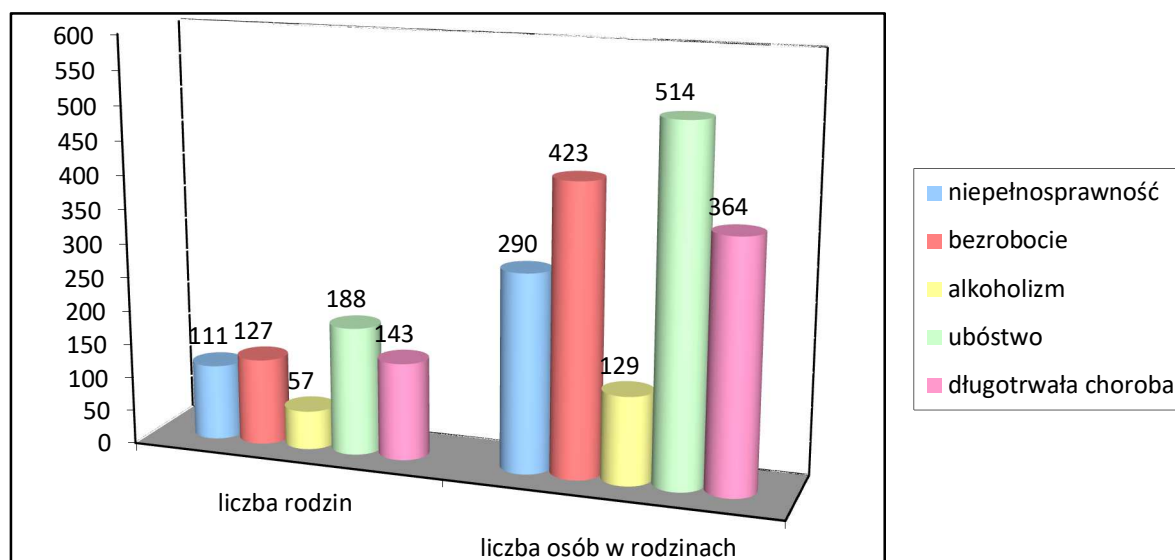
W roku 2018 gmina Harasiuki przeznaczyła 25 000 zł na realizację „Programu opieki nad zwierzętami bezdomnymi, oraz zapobiegania bezdomności zwierząt na terenie Gminy Harasiuki na rok 2018”. W ramach tego programu przekazano 12 psów do Schroniska dla bezdomnych zwierząt „AZORKOWO”, które mieści się w Sigielki 59, 37-418 Krzeszów. Ponadto wysterylizowano 3 bezdomne kotki i 3 bezdomne suczki w zamian za ich adopcję, oraz przekazano 1 bociana do Lecznicy zwierząt „ADA” w Przemyślu która zajmuje się leczeniem zwierząt dzikich.

## 10. Polityka społeczna.

W ośrodku zatrudnionych jest 10 pracowników: kierownik, główny księgowy, 3 pracowników socjalnych, 1 opiekun, 3 osoby obsługujące świadczenia rodzinne, wychowawcze, dobry start i stypendia szkolne oraz 1 asystent rodziny.

W ramach świadczeń z pomocy społecznej w 2018r. pomocą objęto 265 rodzin, w tym 235 rodzin długotrwale korzystających ze świadczeń.

W 2018r udzielono następujących form pomocy: zasiłek stały 50 osób na kwotę 249 309 zł, zasiłki okresowe 73 rodziny na kwotę 166 555 zł, zasiłki celowe 160 rodzin na kwotę 109 172 zł, pomoc w formie dożywiania uczniów 187 dzieci na kwotę 76 917 zł, usługi opiekuńcze świadczone były u 8 osób wydatkowano kwotę 29 364 zł, specjalistyczne usługi opiekuńcze dla osób z zaburzeniami świadczone były u 2 dzieci koszty wyniosły 976 zł, 15 osób otrzymało wynagrodzenie za sprawowanie opieki nad całkowicie ubezwłasnowolnionym członkiem rodziny na kwotę 85 780 zł. Głównymi powodami udzielania pomocy były: ubóstwo 514 osób, bezrobocie 423 osoby, długotrwała choroba 364 osoby, niepełnosprawność 290 osób, alkoholizm 129 osób, co przedstawia poniższy wykres:



*Źródło: Dane Ośrodka Pomocy Społecznej w Harasiukach*

W 2018r. z pomocy skorzystało 24 rodziny niepełne i 39 rodzin wielodzietnych. W domach pomocy społecznej w 2018r. przebywało 6 osób za które gmina wniosła opłaty w wysokości 130 794 zł. Na terenie naszej gminy mamy 3 osoby bezdomne, które nie wyrażają zgody na umieszczenie w Schronisku dla bezdomnych mężczyzn w Dębicy.

Z prawem do zasiłku dla bezrobotnych zarejestrowanych było 67 osób , w tym 32 kobiety.

W ramach zadań zleconych Ośrodek Pomocy Społecznej w Harasiukach w 2018r. wypłacał następujące świadczenia:

- w ramach rządowego program „Dobry start” wypłacono dla 669 dzieci z 441 rodzin po 300zł na każde dziecko. Łącznie wypłacono **200.700 zł**,
- świadczenie wychowawcze 500+ wypłacono dla 771 dzieci z 471 rodzin na kwotę **4 115.980 zł**,
- świadczenie z funduszu alimentacyjnego wypłacono 17 dzieciom z 9 rodzin na kwotę **77.150 zł**,
- świadczenia rodzinne i opiekuńcze wypłacono dla 973 osób w 646 rodzinach na kwotę **3 614 268 zł**

Ośrodek Pomocy Społecznej w Harasiukach przy współpracy z Bankiem Żywności w Tarnobrzegu realizował Program Operacyjny Pomoc Żywnościowa. Dla 855 osób znajdujących się w trudnej sytuacji wydano łącznie 37,4731 ton żywności w formie paczek. Wydano **7 559 paczek żywnościowych**.

Kolejnym programem kierowanym do rodzin to Karta Dużej Rodziny- polegający na przyznaniu korzystniejszego od ogólnie obowiązującego dostępu do towarów, usług i innych form działalności. . W 2018r. zostało złożonych 12 wniosków o przyznanie karty dużej rodziny. Karty dużej rodziny otrzymało 62 osoby

### **1) *Gminny program wspierania rodziny.***

Uchwałą Nr XXV/113/2016 Rady Gminy Harasiuki z dnia 28 grudnia 2016r. został uchwalony Gminny Program Wspierania Rodziny na lata 2017-2019. Podstawowym założeniem Gminnego Programu jest stworzenie spójnego systemu wsparcia rodzin przeżywających trudności w wypełnianiu funkcji opiekuńczo-wychowawczych. Realizowane w ramach programu zadania koncentrują się nie tylko na dziecku, ale na całej rodzinie, również w sytuacjach, gdy dziecko umieszczone zostanie poza rodziną biologiczną, w celu odzyskania przez nią funkcji opiekuńczej. Realizacja programu odbywa się za zgodą rodziny oraz z jej aktywnym udziałem w procesie zmian z wykorzystywaniem jej zasobów własnych oraz źródeł wsparcia zewnętrznego. Ośrodek Pomocy Społecznej w Harasiukach zatrudnia asystenta rodziny, który w 2018r. pracował z 11 rodzinami. W 2018r. w pieczy zastępczej przebywało 5 dzieci; w tym 1 dziecko w instytucjonalnej pieczy zastępczej, 1 dziecko w rodzinie zastępczej spokrewnionej oraz 3 dzieci w zawodowej rodzinie zastępczej. Gmina współfinansowała koszty pobytu dzieci w pieczy zastępczej w wysokości 50% za 2 dzieci, natomiast za 3 dzieci w wysokości 30%. Kosztów. Łączna kwota kosztów za pobyt dzieci w pieczy zastępczej wyniosła 37 176,18 zł.

### **2) *Program profilaktyki i rozwiązywania problemów alkoholowych.***

Ośrodek Pomocy Społecznej w Harasiukach realizuje zadania wynikające z ustawy z dnia 29 lipca 2005r. o przeciwdziałaniu przemocy w rodzinie. W 2018r. do Zespołu Interdyscyplinarnego wpłynęło 12 Niebieskich Kart – A sporządzonych przez funkcjonariuszy policji, przy czym 3 Niebieskie Karty – A zostały sporządzone przez policję ponownie dla potrzeb prowadzonego postępowania. W 2018r. odbyło się 26

spotkań grup roboczych Zespołu Interdyscyplinarnego. W/w grupy robocze pracowały w 17 rodzinach uwikłanych w przemoc.

Skala przemocy w rodzinie oraz częstotliwość jej występowania – 2018 r.

Liczba rodzin, w których występuje zjawisko przemocy w rodzinie	Częstotliwość zdarzeń przemocy w rodzinach (należy podać liczbę rodzin)		
	1 raz w roku	od 2 do 5 razy w roku	6 razy w roku i więcej
17	15	2	0

*Źródło: Dane Ośrodka Pomocy Społecznej w Harasiukach*

W 2018r. odbyło się jedno posiedzenie Gminnej Komisji Rozwiązywania Problemów Alkoholowych. Członkowie Gminnej Komisji Rozwiązywania Problemów Alkoholowych przeprowadzili 13 rozmów interwencyjno – motywacyjnych z osobami nadużywającymi alkohol. Rozmowy miały na celu motywowanie osób uzależnionych od alkoholu do podjęcia terapii odwykowej oraz zaprzestania nadużywania alkoholu.

Uchwałą Nr XXVIII/154/08 Rady Gminy w Harasiukach z dnia 29 grudnia 2008r. w sprawie przyjęcia Strategii Rozwiązywania Problemów Społecznych Gminy Harasiuki na lata 2009-2020 została przyjęta strategia, którą zmieniono Uchwałą Nr XXX/132/2013 Rady Gminy Harasiuki z dnia 24 stycznia 2013r. zmieniająca uchwałę w sprawie przyjęcia Strategii Rozwiązywania Problemów Społecznych Gminy Harasiuki na lata 2009-2020. Strategia jest bardzo ważnym dokumentem określającym kierunku działań gminy, jest również niezbędnym dokumentem niezbędnym przy składaniu wniosków o dofinansowanie działań w tym zakresie. Opracowanie i realizacja gminnej strategii rozwiązywania problemów społecznych zobowiązuje do szczególnego uwzględnienia programów pomocy społecznej, profilaktyki i rozwiązywania problemów alkoholowych i innych, których celem jest integracja osób i rodzin z grup szczególnego ryzyka: Jednym z celów założonych w Strategii jest aktywizacja seniorów. Gmina Harasiuki bierze udział w Projekcie w ramach działania 3.1 Działania szkoleniowe na rzecz rozwoju kompetencji cyfrowych Programu Operacyjnego Polska Cyfrowa 2014-2020. W realizacji projektu Podkarpacki E-senior weźmie udział 10 seniorów. Ponadto Ośrodek dysponuje sprzętem rehabilitacyjnym, który jest wypożyczany nieodpłatnie osobom potrzebującym. Powyższe może się wpisać w kolejny cel zawarty w strategii wsparcie osób niepełnosprawnych.

- 3) W gminie Harasiuki **na początek roku 2018 r.** liczba punktów sprzedaży napojów alkoholowych wynosiła 21 w tym:
- 21 punktów prowadzących sprzedaż napojów alkoholowych zawierających do 4,5 % alkoholu oraz piwa (A),
  - 19 punktów prowadzących sprzedaż napojów alkoholowych zawierających od 4,5 % do 18 % alkoholu (B),
  - 15 punktów prowadzących sprzedaż napojów alkoholowych zawierających powyżej 18 % alkoholu (C).

Wydano jedno jednorazowe zezwolenie na sprzedaż napojów alkoholowych zawierających do 4,5 % alkoholu i piwa.

W trakcie roku **zlikwidowano** 4 punkty sprzedaży napojów alkoholowych, gdzie: w dwóch punktach prowadzono sprzedaż wszystkich rodzajów napojów alkoholowych (ABC), a w pozostałych dwóch prowadzono sprzedaż alkoholu zawierającego do 4,5 % oraz piwa (A), oraz od 4,5 % do 18 % (B).

- 4) W roku 2018 **wydano** 3 zezwolenia na sprzedaż napojów alkoholowych poza miejscem sprzedaży:
- 1 zezwolenie na sprzedaż alkoholu zawierającego do 4,5 % oraz piwa,
  - 1 dla alkoholu zawierającego od 4,5 % do 18 %,
  - 1 zezwolenie dla alkoholu zawierającego powyżej 18 % alkoholu.

**Na koniec 2018 r.** liczba punktów sprzedaży napojów alkoholowych w gminie wynosiła 17, w tym wszystkie te punkty prowadziły sprzedaż napojów alkoholowych poza miejscem sprzedaży. Liczba podmiotów korzystająca z zezwoleń napojów alkoholowych w 2018 r. wynosiła 10. Wpływy za korzystanie z zezwolenia na sprzedaż napojów alkoholowych w 2018 r. wyniosły : **51 021,20 zł.**

## **VI. Współpraca z innymi społecznościami samorządowymi.**

### **1. Związki komunalne.**

1. Związek Gmin Ziemi Nizańskiej – UCHWAŁA nr XXV/172/2002 Rady Gminy Harasiuki z dnia 21 marca 2002 r.
2. Związek Komunalny „Tanew” w Biłgoraju – UCHWAŁA nr XI/76/2000 Rady Gminy Harasiuki z dnia 14 lutego 2000r.

### **2. Porozumienia między gminne.**

Porozumienie pomiędzy Gminą Harasiuki a jednostkami samorządów terytorialnych Województwa Podkarpackiego i Województwem Podkarpackim dotyczące wspólnego przygotowania i realizacji Projektu Systemu Elektronicznej dla Administracji Publicznej w Województwie Podkarpackim /SEKAP/- UCHWAŁA nr XIV/74/2007 Rady Gminy Harasiuki z dnia 27 grudnia 2007 r.

### **3. Stowarzyszenia jst.**

- 1) „Stowarzyszenie Sieć Szerokopasmowa z siedzibą w Rzeszowie”- gmina przystąpiła na podstawie UCHWAŁY nr XXXVII/188/2019 Rady Gminy Harasiuki z dnia 27 października 2009 r.
- 2) Podkarpackie Stowarzyszenie Samorządów Terytorialnych – UCHWAŁA nr XIV/95/2000 Rady Gminy Harasiuki z dnia 25 maja 2000 r.
- 3) Stowarzyszenie „Związek Gmin Wiejskich RP”-UCHWAŁA nr XXX/168/1998 Rady Gminy Harasiuki z dnia 19 czerwca 1998 r.

### **4. Inne formy współdziałania (lgd).**

Stowarzyszenie Lokalna Grupa Działania „Partnerstwo dla Ziemi Nizańskiej”- UCHWAŁA nr XXI/128/2008 Rady Gminy Harasiuki z dnia 20 sierpnia 2008 r.

## 5. Współpraca międzynarodowa.

- a) Współpraca z gminą Bystre w Republice Słowackiej – gmina nawiązana na podstawie UCHWAŁY nr XIX/106/2008 Rady Gminy Harasiuki z dnia 20 czerwca 2008 r.
- b) Współpraca z gminą Plancy-I Abbaye i Champigny-sur-Aube we Francji – UCHWAŁA nr XXIII/132/2008 Rady Gminy Harasiuki z dnia 30 września 2008 r.

## VII. Inne istotne działania Wójta w zakresie:

### 1. Oświata i edukacja.

Zadania z zakresu edukacji w Gminie Harasiuki realizowane były w oddziałach przedszkolnych, szkolnych i oddziałach gimnazjalnych. Gmina jest organem prowadzącym dla dwóch szkół w których funkcjonują oddziały przedszkolne, klasy szkoły podstawowej oraz oddziały gimnazjalne.

Są to:

- Publiczna Szkoła Podstawowa w Harasiukach
- Publiczna Szkoła Podstawowa w Hucie Krzeszowskiej

Ponadto na terenie Gminy Harasiuki znajdują się 3 Publiczne Szkoły Podstawowe prowadzone przez Stowarzyszenie Naszym Dzieciom, w których również oprócz klas szkoły podstawowej działają oddziały przedszkolne, gdzie opieką objęto dzieci od 3 roku życia.

Szkoły prowadzone przez Stowarzyszenie Naszym Dzieciom:

- Publiczna Szkoła Podstawowa w Goździe
- Publiczna Szkoła Podstawowa w Hucisku
- Publiczna Szkoła Podstawowa w Krzeszowie Górnym

Tab. 1 Liczba uczniów w szkołach na terenie Gminy Harasiuki w 2018 roku

Rok szkolny	Oddziały przedszkolne		Szkoła podstawowa		Oddziały gimnazjalne		Łączna liczba dzieci	
	2017/2018	2018/2019	2017/2018	2018/2019	2017/2018	2018/2019	2017/2018	2018/2019
<b>Publiczna Szkoła Podstawowa w Harasiukach</b>								
Liczba dzieci	64	63	139	157	52	24	<b>255</b>	<b>244</b>
Liczba oddziałów	4	4	8	9	2	1	<b>14</b>	<b>14</b>
liczba dzieci na 1 oddział	16,0	15,8	17,4	17,4	26,0	24,0	<b>18,2</b>	<b>17,4</b>
<b>Publiczna Szkoła Podstawowa w Hucie Krzeszowskiej</b>								
Liczba dzieci	54	47	107	124	48	19	<b>209</b>	<b>190</b>
Liczba oddziałów	3	3	7	8	2	1	<b>12</b>	<b>12</b>
liczba dzieci na 1 oddział	18,0	15,7	15,3	15,5	24,0	19,0	<b>17,4</b>	<b>15,8</b>
<b>Publiczna Szkoła Podstawowa w Goździe</b>								
Liczba dzieci	20	20	35	37			<b>55</b>	<b>57</b>

Liczba oddziałów	1	2	6	7			7	9
liczba dzieci na 1 oddział	20,0	10,0	5,8	5,3			7,9	6,3
<b>Publiczna Szkoła Podstawowa w Hucisku</b>								
Liczba dzieci	23	19	43	50			66	69
Liczba oddziałów	1,5	1,5	4	5			5,5	6,5
liczba dzieci na 1 oddział	15,3	12,7	10,8	10,0			12,0	10,6
<b>Publiczna Szkoła Podstawowa w Krzeszowie Górnym</b>								
Liczba dzieci	31	30	58	68			89	98
Liczba oddziałów	2	2	5	6			7	8
liczba dzieci na 1 oddział	15,5	15,0	11,6	11,3			12,7	12,3
<b>Razem</b>								
Liczba dzieci	192	179	382	436	100	43	674	658
Liczba oddziałów	11,5	12,5	30	35	4	2	45,5	49,5
liczba dzieci na 1 oddział	16,7	14,3	12,7	12,5			14,8	13,3

Szkoły prowadzone przez Stowarzyszenie Naszym Dzieciom otrzymują na każdego wychowanka oddziału przedszkolnego kwotę dotacji równej wydatkom na 1 ucznia w oddziale przedszkolnym, natomiast na każdego ucznia kwotę subwencji wyliczoną na takiego ucznia pomnożoną o wskaźnik zwiększający.

**Tab.2 Finansowanie oświaty w 2018 roku**

	PSP Harasiuki	PSP Huta Krzeszowska	PSP Gózd	PSP Hucisko	PSP Krzeszów Górny	ZOS	Dowożenie uczniów	Razem	udział %
Subwencja oświatowa	1 882 403	1 448 897	372 513	482 436	699 794			4 886 043	55,10%
Dotacje celowe i inne	82 710	62 516	26 632	27 563	37 640			237 061	2,67%
Środki własne gminy	999 571	1 114 017	217 629	258 472	404 263	272 915	477 892	3 744 759	42,23%
<b>Razem wydatki ( bez wyd. na art. żywn. w stołówkach)</b>	2 964 684	2 625 430	616 774	768 471	1 141 697	272 915	477 892	8 867 863	100,00%
średnia liczba uczniów i wychowanków oddziałów przedszkolnych	251	203	56	67	92			669	
roczna kwota wydatków na 1 ucznia	11 796	12 954	11 079	11 470	12 410			13 262	



Wydatki Gminy Harasiuki w dziale 801- Oświata i wychowanie w latach 2016- 2019 (w zł i %).

	2016r. (wykonanie)	2017r. (wykonanie)	2018r. (wykonanie)	2019r. (plan)
<b>Dział 801 ogółem z tego</b>	8 036 210	8 053 631	8 541 679	8 635 398
<b>Rozdział 801 01 Szkoły podstawowe</b>	3 553 513* 44,21%	3 883 753* 48,22%	4 514 236 52,85%	5 077 871* 58,8%
<b>Rozdział 801 03 Oddziały „0” przy szkołach podstawowych</b>	583 444* 7,26%	786 064 9,76%	1 201 017 14,06%	1 295 999
<b>Rozdział 801 04 Przedszkola</b>	13 301	11 288	12 623	12 000
<b>Rozdział 801 10 Gimnazja</b>	1 949 653 24,26%	1 504 375 18,67%	1 063 727 12,45%	478 367
<b>Rozdział 801 13 Dowożenie uczniów</b>	432 456 5,38%	460 081 5,71%	477 892 5,59%	501 075 5,80%
<b>Rozdział 801 46 Doskonalenie nauczycieli</b>	13 753	20 385	18 956	23 530
<b>Rozdział 801 48 Stołówki</b>	719 457 8,95%	749 913 9,31%	788 812 9,22%	857 674 9,93%
<b>Rozdział 801 49 Specjalna organizacja nauczania</b>	55 414*	68 346*	26 661	14 980
<b>Rozdział 801 50</b>	165 749	291 983*	252 011	263 321
<b>801 52</b>	-	-	67 029	33 480
<b>801 53</b>	-	-	54 475	
<b>Rozdział 801 95 Pozostała działalność</b>	42 589 3,42%	53 105 2,78%	64 24-	77 100
<b>Rozdział 801 06 Inne formy wychowania przedszkolnego</b>	274 866 2,88%	224 334	-----	-
<b>Rozdział 801 14 Zespół obsługi szkół</b>	231 909	-		Wspólna obsługa 287 753

Kwota dotacji przekazywanej przez Gminę Harasiuki do placówek oświatowych prowadzonych przez Stowarzyszenie w latach 2016- 2019 (w zł).

	2016r. (wykonanie)	2017r. (wykonanie)	2018r. (wykonanie)	2019r. (plan)
<b>Rozdział 801 01</b>	1 419 812 9 489	1 525 589 20 702	1 899 321	1 997 592
<b>Rozdział 801 03</b>	389 570	483 959	503 852-	484 251
<b>Rozdział 801 49</b>	55 414	41 571	26 661	14 980
<b>Rozdział 801 50</b>	-	21 889	77 883	77 882
<b>RAZEM</b>	1 874 285	2 093 710	2 507 717	2 547 805

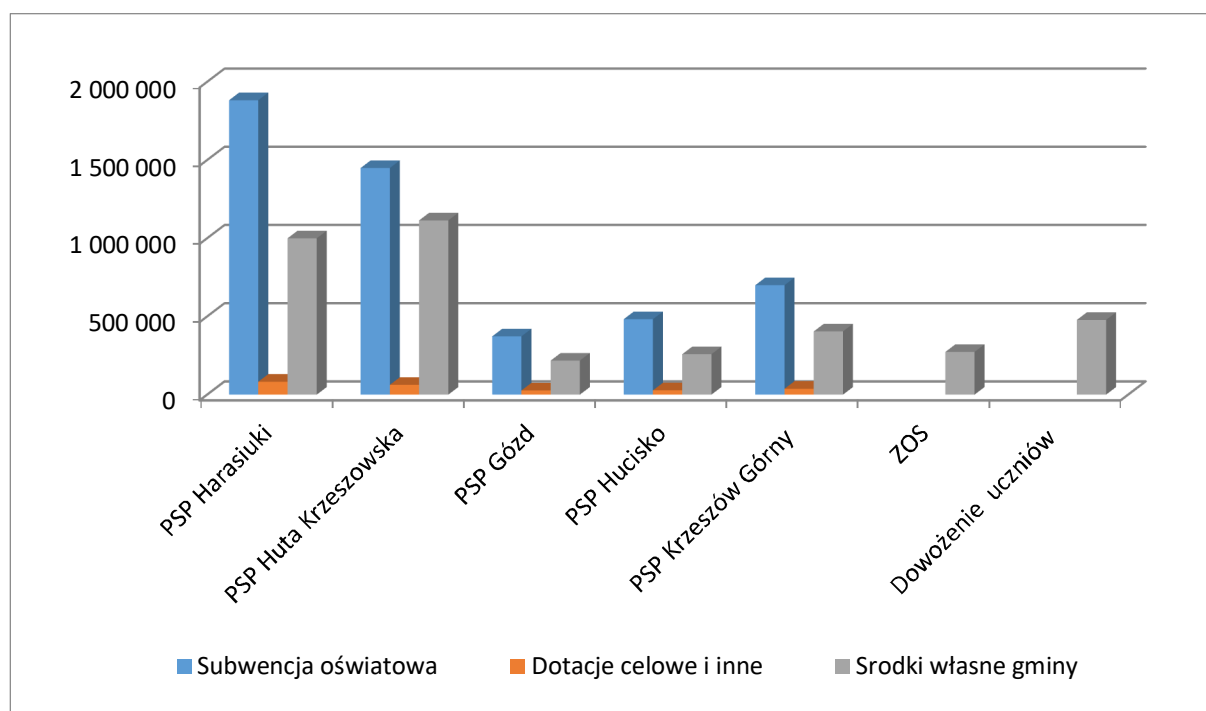
W szkołach prowadzonych przez gminę zorganizowane są stołówki szkolne, a gotowane w nich posiłki dowożone są do szkół prowadzonych przez Stowarzyszenie Naszym Dzieciom.

Poniższa tabela przedstawia zestawienie wydanych posiłków w szkołach w poszczególnych miesiącach- osobno stołówka w Harasiukach oraz w Hucie Krzeszowskiej. Łączne koszty prowadzonych stołówek bez wydatków na artykuły żywnościowe wynoszą

PSP Harasiuki – **247 038,15 zł**

PSP Huta Krzeszowska - **267 812,18 zł**

**Wykres nr 1 przedstawiający finansowanie oświaty w 2018 roku**



**Dotacje przekazane Stowarzyszeniu „Naszym dzieciom” w latach 2016- 2018.**

Rok	Publiczna Szkoła Podstawowa w Goździe	Publiczna Szkoła Podstawowa w Hucisku	Publiczna Szkoła Podstawowa w Krzeszowie Górnym	Razem
2016	487 283,00 zł	520 845,00 zł	818 994,00 zł	1 827 122,00 zł
2017	612 310,96 zł	546 441,80 zł	914 257,46 zł	2 073 010,22 zł
2018	612 062,24 zł	757 093,87 zł	1 132 884,74 zł	2 502 040,85 zł

## **2. PUBLICZNA SZKOŁA PODSTAWOWA W HARASIUKACH**

Subwencja oświatowa na ucznia pokrywa tylko 74% wydatków ogółem na ucznia. Pozostałe prawie 26% to pieniądze pochodzące z dochodów własnych gminy

### **1) Baza lokalowa i dydaktyczna szkoły**

W roku szkolnym 2017/2018 w Publicznej Szkole Podstawowej w Harasiukach funkcjonowały 4 oddziały przedszkolne do których uczęszczało 63 dzieci, 8 oddziałów szkoły podstawowej do których uczęszczało 139 uczniów oraz 2 oddziały gimnazjum do których uczęszczało 53 uczniów. We wrześniu 2018r. w Publicznej Szkole Podstawowej w Harasiukach funkcjonowały 4 oddziały przedszkolne do których uczęszczało 63 dzieci, 9 oddziałów szkoły podstawowej do których uczęszczało 157 uczniów oraz 1 oddziały gimnazjum do którego uczęszczało 24 uczniów. Wychowaniem przedszkolnym objęte są dzieci w wieku od 3-6 lat.

Szkoła posiada dobre warunki lokalowe. Liczba sal lekcyjnych dla uczniów szkoły podstawowej oraz klas gimnazjalnych jest wystarczająca. Ponadto szkoła dysponuje halą sportową i pełnowymiarowym boiskiem trawiastym. Hala sportowa w ciągu roku szkolnego służy zarówno uczniom oraz wynajmowana jest grupom korzystającym z obiektu w godzinach popołudniowych oraz w weekendy.

Dzięki zagospodarowaniu placu szkolnego, dokonaniu na sadzeń drzew i krzewów ozdobnych i utrzymywaniu porządku wokół szkoły teren przyszkolny jest bezpiecznym i przyjaznym miejscem pobytu uczniów na świeżym powietrzu oraz doskonałą wizytówką szkoły.

W szkole są trzy sale komputerowe z dostępem do Internetu, w których oprócz zajęć komputerowych odbywają się też inne zajęcia, wynikające z planu nauczania. W roku szkolnym 2017/2018, w ramach projektu *Aktywna Tablica* zakupiono kolejną tablicę interaktywną z projektorem oraz interaktywny monitor dotykowy. Zgodnie z potrzebami wzbogacana jest baza dydaktyczna szkoły oraz księgozbiór biblioteczny.

Nauka w szkole odbywa się w systemie jednozmianowym. W szkole funkcjonują 2 świetlice i biblioteka. Z dożywiania w stołówce szkolnej korzystało około 80% ogółu uczniów.

### **2) Pracownicy szkoły**

W roku szkolnym 2017/2018 w Publicznej Szkole Podstawowej w Harasiukach było zatrudnionych 34 nauczycieli, w tym: 25 nauczycieli dyplomowanych, 4 nauczycieli

mianowanych, 2 nauczycieli kontraktowych oraz 3 nauczycieli stażystów. Z ogólnej liczby nauczycieli 26 jest pełnozatrudnionych, 4 niepełnozatrudnionych, 2 uzupełnia etat w innej szkole oraz 2 osoby dopełnia etat innej szkoły. Zatrudnienie kadry pedagogicznej, w tym nauczycieli specjalistów pozwoliło na pełną realizację zadań statutowych szkoły.

Realizacja zadań dydaktycznych, wychowawczych i opiekuńczych prowadzona była z uwzględnieniem kierunków polityki oświatowej państwa oraz wnioskami z nadzoru pedagogicznego sprawowanego przez dyrektora szkoły. Wszyscy nauczyciele i specjaliści posiadają wymagane kwalifikacje do prowadzenia powierzonych im zajęć. Ponadto nauczyciele poszerzają i uzupełniają swoje kwalifikacje i kompetencje w różnorodnych formach doskonalenia zarówno podczas szkoleń realizowanych w szkole, jak i w placówkach doskonalenia nauczycieli. W szkole zatrudnione były 3 osoby w administracji (sekretarz, intendent, asystent nauczyciela), oraz pracownicy obsługi.

### 3) **Rozwój szkoły, organizacja i przebieg kształcenia**

Głównym celem szkoły jest jak najlepsze przygotowanie ucznia do życia i dalszej nauki. Realizacja tego zadania była możliwa dzięki właściwej pracy dydaktycznej, wychowawczej i opiekuńczej.

#### **Wyniki klasyfikacji uczniów w roku szkolnym 2017/2018**

W wyniku klasyfikacji rocznej oraz końcowej w roku szkolnym 2017/2018 wszyscy klasyfikowani uczniowie otrzymali promocję do klasy programowo wyższej oraz ukończyli gimnazjum.

#### **Szkoła podstawowa**

*Tabela: wyniki rocznej klasyfikacji uczniów*

klasa	Liczba uczniów						Średnia klasy
	zapisanych	klasyfikowanych	nieklasyfikowanych	bez ocen ndst	z 1 oceną nast.	z 2 i więcej ocenami ndst	
<b>I</b>	16	16	-	-	-	-	Ocena opisowa
<b>II</b>	12	12	-	-	-	-	Ocena opisowa
<b>III</b>	16	16	-	-	-	-	Ocena opisowa
<b>IV A</b>	21	21	-	21	-	-	<b>3,89</b>
<b>IV B</b>	21	21	-	21	-	-	<b>4,61</b>
<b>V</b>	14	14	-	14	-	-	<b>4,4</b>

<b>VI</b>	17	17	-	17	-	-	<b>4,33</b>
<b>VII</b>	22	22	-	22	-	-	<b>4,04</b>
<b>Razem:</b>	139	139	-	95	0	0	<b>4,25</b>

## Oddziały gimnazjalne

**Tabela: Wyniki klasyfikacji rocznej**

Klasa	Liczba uczniów						Średnia klasy
	zapisanych	klasyfikowanych	nieklasyfikowanych	bez ocen ndst	z 1 oceną nast.	z 2 i więcej ocenami ndst	
<b>II</b>	23	23	-	-	-	-	<b>3,95</b>
<b>III</b>	30	30	-	-	-	-	<b>4,15</b>
<b>Razem:</b>	53	53	-	-	-	-	<b>4,05</b>

### -Wyniki egzaminu gimnazjalnego

Część egzaminu	Część humanistyczna		Część matematyczno - przyrodnicza		Język obcy /angielski/	
	Język polski	Historia/wos	matematyka	Przedmioty przyrodnicze	poziom podstawowy	poziom rozszerzony
Wynik %	<b>69,2</b>	<b>57,8</b>	<b>44,7</b>	<b>54,6</b>	<b>64,3</b>	<b>47,8</b>
Stanin	<b>6</b>	<b>5</b>	<b>4</b>	<b>5</b>	<b>5</b>	<b>--</b>

### - Wyniki egzaminu gimnazjalnego w gminie, powiecie, województwie

	Część humanistyczna				Część matematyczno- przyrodnicza				Języki obce			
	Język polski		Historia i wiedza o społeczeństwie		Matematyka		Przedmioty przyrodnicze		Język angielski poziom podstawowy		Język angielski poziom rozszerzony	
	Pkt	%	Pkt	%	Pkt	%	Pkt	%	Pkt	%	Pkt	%
	<b>32</b>	<b>100</b>	<b>32</b>	<b>100</b>	<b>29</b>	<b>100</b>	<b>28</b>	<b>100</b>	<b>40</b>	<b>100</b>	<b>40</b>	<b>100</b>
<b>Szkoła</b>	22,1	69,2	18,5	57,8	13,0	44,7	15,3	54,6	25,7	64,3	19,1	47,8
<b>Gmina</b>	22,5	70,4	19,9	62,2	13,2	45,4	15,8	56,4	25,5	63,9	19,3	48,3
<b>Powiat</b>	22,1	68,9	19,0	59,3	15,2	52,3	15,7	55,9	26,1	65,2	19,7	49,3
<b>Województwo</b>	22,4	70,0	19,3	60,2	15,5	53,5	15,9	56,9	26,6	66,6	19,8	49,5

## Osiągnięcia uczniów

### Konkursy przedmiotowe organizowane przez Podkarpackiego Kuratora Oświaty

**a) szkoła podstawowa**

Lp.	Nazwa konkursu	Liczba uczestników			Liczba finalistów/ laureatów
		Etap szkolny	Etap rejonowy	Finał wojewódzki	
1.	polonistyczny	7	4	1	1
2.	matematyczny	18	-	-	-
3.	j. angielskiego	4	-	-	-
4.	przyrodniczy	1	1	1	1
5.	historyczny	6	6	-	-

Uczeń klasy VII został laureatem konkursu przedmiotowego z przyrody oraz finalistą konkursu przedmiotowego z języka polskiego.

**Oddziały gimnazjum**

Lp.	Nazwa konkursu	Liczba uczestników			Liczba finalistów/ laureatów
		Etap szkolny	Etap rejonowy	Finał wojewódzki	
1.	polonistyczny	4	-	-	-
2.	historyczny	7	-	-	-
3.	geograficzny	6	6	-	-
4.	j. angielski	11	-	-	-
5.	matematyczny	6	-	-	-
6.	biologiczny	4	-	-	-
7.	j. niemiecki	1	-	-	-
8.	chemiczny	4	-	-	-

**Osiągnięcia szkoły w działalności artystycznej i zawodach sportowych**

Lp.	Nazwa konkursu (zawodów)	Uczniowie/Klasa	Zajęte miejsca
1.	Konkurs plastyczny” Ozdoba choinkowa”	Uczennica kl I	II miejsce w gminie
2.	Indywidualne biegi przełajowe	Uczennica klasy IV B	III miejsce w rejonie
3.	Trójbój lekkoatletyczny	Uczniowie klasy IV B	I miejsce w gminie
4.	Międzynarodowy Konkurs Matematyczny ”KANGUR”	Uczeń klasy II Uczniowie klasy IVB	wyróżnienie wyróżnienie
5.	Konkurs plastyczny „ Ozdoba choinkowa”	Uczeń klasy IVA	II miejsce w gminie
6.	Indywidualne zawody z lekkoatletyki	Uczennica klasy V  Uczeń klasy V	II miejsce w powiecie, udział w województwie III miejsce w powiecie
7.	Ogólnopolski konkurs „ZUCH”	Uczeń klasy III	Tytuł laureata

8.	Konkurs muzyczny „Partyzancka Dola”	Uczennica klasy VII	III miejsce w powiecie
9.	Powiatowy Turniej Wiedzy Pożarniczej pod hasłem „Młodzież zapobiega pożarom”.	Uczennica klasy VII	II miejsce w powiecie
10.	XX Powiatowy Konkurs Ortograficzny - "Sówka mądra główka	Uczeń oraz uczennica klasy III Uczeń klasy III	I miejsce i III miejsce (w kategorii klas III) III miejsce (w kategorii klas II)
11.	Zawody sportowe w tenisa stołowego	Uczeń klasy VII	II miejsce w rejonie
12.	Zawody sportowe- unihokej	Uczennice klasy VII	Udział w etapie wojewódzkim
13.	Drużynowy tenis stołowy	Uczeń II klasy gimnazjum	II miejsce w powiecie oraz VII w rejonie
14.	Zawody sportowe- unihokej	Uczniowie II klasy gimnazjum	I miejsce w powiecie, IV miejsce w półfinale wojewódzkim
15.	Zawody sportowe- unihokej	Uczennice klasy II gimnazjum	I miejsce w powiecie, II miejsce w półfinałach wojewódzkich
16.	Indywidualne zawody w lekkoatletyce	Uczniowie klasy II gimnazjum	Udział w etapie powiatowym
17.	Rejonowy Konkurs Piosenki Żołnierskiej i Partyzanckiej „Partyzancka Dola”	Uczennica klasy III gimnazjum	I miejsce w rejonie
18.	Konkurs Kolęd	Uczennica klasy III gimnazjum	I miejsce w gminie
19.	Drużynowy tenis stołowy	Uczennice III gimnazjum	V miejsce w rejonie
20.	Zawody sportowe- unihokej	Uczennice III klasy gimnazjum	II miejsce w półfinałach wojewódzkich
21.	Zawody sportowe- unihokej	Uczniowie III klasy gimnazjum	IV miejsce w półfinałach wojewódzkich
22.	Zawody sportowe- lekkoatletyka	Uczennice III klasy gimnazjum	Udział w powiecie
23.	Zawody sportowe- lekkoatletyka	Uczniowie III klasy gimnazjum	Udział w powiecie

24.	Konkurs piosenki anglojęzycznej "Let's sing together 9th".	Uczeń klasy IV B Uczennice klasy VII	I miejsce w grupie solistów I miejsce w zespołach
25.	Drużynowy tenis stołowy	Uczennice klasy IV B Uczniowie klasy IV B	II miejsce w rejonie IV miejsce w rejonie

#### 4) Promocja szkoły w środowisku lokalnym

Istotnym aspektem działalności szkoły jest właściwa promocja w środowisku lokalnym. Jednym ze stałych zadań jest organizacja uroczystości i planowanie ważnych wydarzeń szkolnych zgodnie z ustalonym na dany rok harmonogramem. Większość z nich organizowana jest we współpracy z rodzicami uczniów. W życie szkoły, jak i szeroko rozumianego środowiska lokalnego na stałe wpisał się organizowany corocznie *PIKNIK RODZINNY*, który jest wspaniałą okazją do promocji szkoły oraz integracji środowiska.

We wszystkich ważnych wydarzeniach szkolnych brali udział przedstawiciele władz Gminy Harasiuki. Współpraca z organem prowadzącym jest dla szkoły szczególnie ważna, a realizacja wielu zamierzeń niemożliwa bez przychylności i wsparcia ze strony samorządu lokalnego. Dzięki licznym, wspólnym wysiłkom szkoła cieszy się dobrą opinią w środowisku lokalnym.

### 3. Publiczna Szkoła Podstawowa w Hucie Krzeszowskiej

#### Informacje ogólne:

Średnia liczba nauczycieli wg stopni awansu

Stażysta	Kontraktowy	Mianowany	Dyplomowany
1	1	5	22

Średnia liczba uczniów w klasach

Szkoła podstawowa	Gimnazjum
15	24

Wychowanie przedszkolne

Liczba grup	Średnia liczba dzieci w grupach
3	17

Średnia miesięczna liczba wydawanych obiadów - **4266**

Liczba dzieci 5 i 6 –letnich oraz uczniów korzystających z dowożenia - **113**



Średnia miesięczna liczba godzin wynajmu sali gimnastycznej – **13,5**

Liczba grup w świetlicy szkolnej – **5**

Liczba woluminów w bibliotece szkolnej - 1925

### 1) Wyniki egzaminu gimnazjalnego na tle wyników gminy, powiatu i województwa

	Część humanistyczna				Część mat-przyrod				Język Angielski			
	j. polski		Historia i wos		matematyka		przedmioty przyrod.		poziom podstaw.		poziom. rozszerz.	
	pkt	%	pkt	%	pkt	%	pkt	%	pkt	%	pkt	%
<b>Szkoła</b>	<b>22,9</b>	<b>71,1</b>	<b>21,4</b>	<b>66,8</b>	<b>13,3</b>	<b>46</b>	<b>16,3</b>	<b>58,1</b>	<b>25,3</b>	<b>63,4</b>	<b>19,6</b>	<b>48,9</b>
Gmina	22,5	70,4	19,9	62,2	13,2	45,4	15,8	56,4	25,5	63,9	19,3	48,3
Powiat	22,1	68,9	19	59,3	15,2	52,3	15,7	55,9	26,1	65,2	19,7	49,3
Wojewódz.	22,4	70	19,3	60,2	15,5	53,5	15,9	56,9	26,6	66,6	19,8	49,5

### 2) Osiągnięcia szkoły w olimpiadach, konkursach przedmiotowych i innych organizowanych przez Podkarpackiego Kuratora Oświaty

#### a) szkoła podstawowa

Lp.	Uczeń/drużyna	Klasa	Nazwa i rodzaj konkursu	Lokata
1.	Drużyna	IV, V i VI	OTBwRD Finał Wojewódzki	6. m-ce

#### b) gimnazjum

Lp.	Uczeń	Klasa	Nazwa i rodzaj konkursu	Lokata
1.	Drużyna	II, III	OTBwRD Finał Wojewódzki	2. m-ce
2.	Uczennica	III gimnazjum	Konkurs przedmiotowy z języka angielskiego	Tytuł finalisty

### 3) Osiągnięcia szkoły w działalności artystycznej i zawodach sportowych na szczeblu wojewódzkim.

#### a) szkoła podstawowa

Lp.	Uczeń	Klasa	Nazwa i rodzaj konkursu	Lokata
1.	Drużyna chłopców	VI – VII	Wojewódzkie Drużynowe Biegi Przetajowe	12. m-ce
2.	Drużyna chłopców	V – VI	4-bój LA – finał wojewódzki	21. m-ce
3.	Uczennica	VII	Indywidualne Lekkoatletyczne Zawody Wojewódzkie	10. m-ce (bieg na 600m)
4.	Uczennica	VII	Indywidualne Lekkoatletyczne Zawody Wojewódzkie	13. m-ce pchnięcie kulą

## b) gimnazjum

Lp.	Uczeń	Klasa	Nazwa i rodzaj konkursu	Lokata
1.	Uczennica	II gimnazjum	Indywidualne Lekkoatletyczne Zawody Wojewódzkie	11. m-ce (skok w dal)
2.	Uczennica	III gimnazjum	Indywidualne Lekkoatletyczne Zawody Wojewódzkie	21. m-ce (skok w dal)

Dzień otwarty w Punkcie Przedszkolnym	Rada Rodziców	Zorganizowane zostały pokazowe zajęcia w przedszkolu dla dzieci 3- letnich i ich rodziców
--	---------------	---

### 3) Inne wydarzenia, sukcesy szkoły w roku 2018

W 2018 roku zarówno w szkole podstawowej jak i w gimnazjum prowadzono dzienniki lekcyjne wyłącznie w formie elektronicznej za pośrednictwem nowego operatora firmy „Librus”, która umożliwia rodzicom stały wgląd w oceny dziecka i ułatwia komunikację ze szkołą.

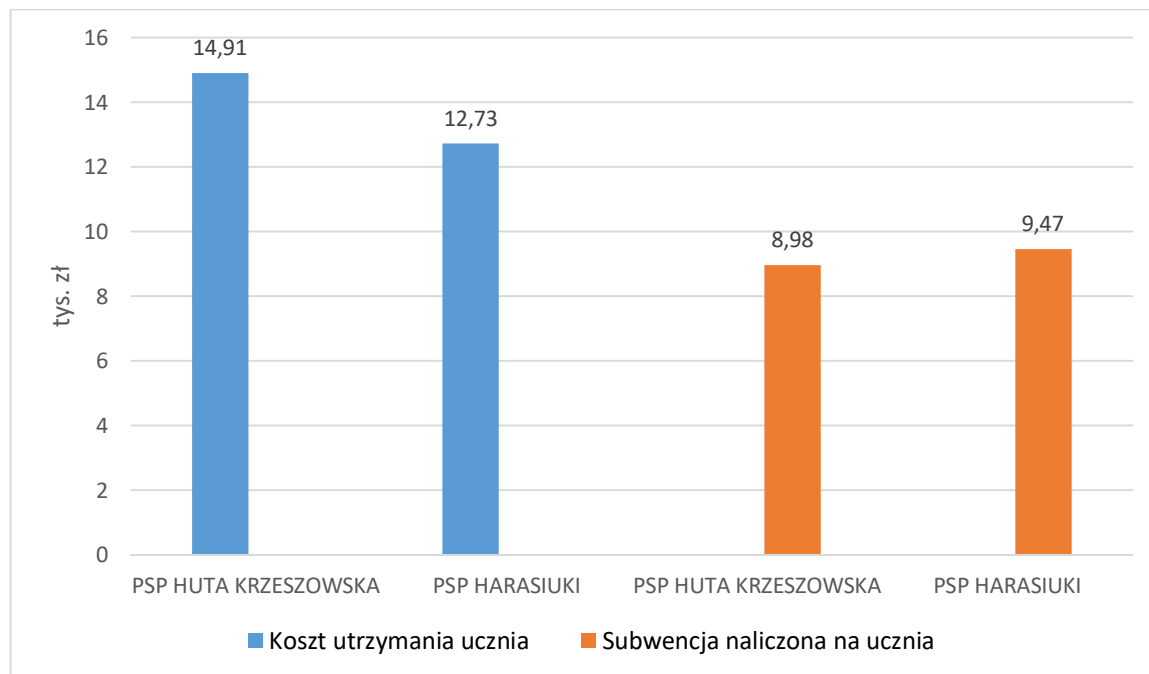
W trakcie roku szkoła uczestniczyła w pilotażu kształtowania kompetencji kluczowych w ramach projektu realizowanego przez Ośrodek Rozwoju Edukacji w Warszawie.

Uczniowie uczestniczyli w licznych konkursach tematycznych organizowanych przez różne podmioty np.:

- Ogólnopolskie Konkursy Przedmiotowe Edi, Pingwin, Wydawnictwo SYNAPSA, Łowcy talentów JERSZ i in.
- Internetowy Konkurs Języka Angielskiego dla Europejskich Szkół „The Big Challenge”
- Międzynarodowy Konkurs z programowania „BALTIE”,
- uczniowie gimnazjum uczestniczyli w licznych konkursach wiedzy ekonomicznej organizowanych w ramach wyżej wymienionych projektów edukacyjnych realizowanych w szkole oraz w Konkursie Wiedzy Ekonomicznej „Pieniądz w gospodarce rynkowej” organizowany przez ZSP w Stalowej Woli,
- uczniowie szkoły podstawowej uczestniczyli w konkursach ortograficznych i literackich organizowanych pod patronatem Starosty Niżańskiego uzyskując tytuły laureatów,
- nauczyciele realizowali łącznie 5 różnych innowacji pedagogicznych,
- Przeprowadzono także inne konkursy, jak: Pangea – konkurs matematyczny, Kangur matematyczny, Konkurs Logicznego Myślenia i in.,
- Szkolne Koło „Caritas” organizowało zbiórki makulatury, nakrętek, a także propagowało wśród uczniów wolontariat poprzez organizację akcji pomocowych np. „Tak pomagam”.

Wydatki ogółem w 2018r. w Publicznej Szkole Podstawowej w Hucie Krzeszowskiej mogą wynieść 2,76 mln zł, natomiast subwencja naliczana na szkołę 1,44 mln zł. Do zbilansowania samorząd musi dołożyć kwotę 1,32 mln zł. Subwencja pokrywa tylko ok. 52% wszystkich wydatków, pozostałe ok. 48% pochodzą z dochodów własnych gminy

*Wydatek ogółem na jednego ucznia/ dziecko, a otrzymana subwencja oświatowa w 2018r. w szkołach dla których organem prowadzącym jest Gmina Harasiuki (w tys. zł).*



Wnioski ogólne:

- 4) Średni wydatek na jednego ucznia w 2018 roku w Szkole Podstawowej w Hucie Krzeszowskiej jest wyższy o **2 180,00 zł.** rocznie niż w Szkole Podstawowej w Harasiukach.
- 5) Średnia subwencja przypadająca na ucznia w Szkole Podstawowej w Harasiukach jest wyższa o ok. **490 zł,** niż w Szkole Podstawowej w Hucie Krzeszowskiej. Powodem tego stanu jest większa ilość uczniów niepełnosprawnych w Szkole Podstawowej w Harasiukach.
- 6) W obu szkołach średni wydatek na ucznia będzie większy, jeżeli doliczymy wydatki rozdziału 80113 – dowożenie uczniów, które w 2018r. wynosiły **477 273 zł** oraz koszty wspólnej obsługi jednostek w wysokości ok. **290 tys. zł.**
- 7) Subwencja oświatowa nie pokrywa wydatków subwencionowanych. Na ogólną kwotę wydatków Szkoły Podstawowej w Harasiukach i w Hucie Krzeszowskiej wynoszącą 5 867 979 zł w 2018r. (PSP Harasiuki – 3 107 910 zł, PSP Huta Krzeszowska – 2 760 069 zł) subwencja oświatowa pokrywa jedynie 3 325 850 zł. tj. 56,6%. Pozostałe 43,4% (2 542 129 zł) pochodzi z dochodów własnych Gminy. Ujmując wydatki na dowożenie i obsługę finansową – kwota ok. 767 tys. zł **rocznie łącznie Gmina dokłada do utrzymania tych dwóch szkół ponad 3,3 mln zł.**

**Dowożenie dzieci do szkół:** zadanie realizowane trzema autobusami rok produkcji autobusów – 1988 r., 1999 r. i 2004 r., przy obsadzie trzech kierowców. Dzienny przebieg autobusów wynosi około **400 km**. Ilość dzieci dowożonych **317 dziennie**. Ilość dzieci którym przysługuje dowożenie 175 uczniów. Ponadto do szkół w Krzeszowie Górnym, Hucisku i Goździe dowożone są posiłki. Zadanie realizowane samochodem dostawczym VW T-5 z obsługą pracowników zakładu. Dzienny przebieg samochodu około 45 km, rok produkcji samochodu 2005 r. przebieg **410107 km**. **Koszt dowożenia dzieci do szkół wynosi – 448.062,18 zł.**

## **VIII. Kultura.**

### *1) Gminny Ośrodek Kultury.*

W Gminnym Ośrodku Kultury w Harasiukach w roku 2018 zatrudnionych było trzech pracowników merytorycznych oraz główna księgowa na 1/20 etatu. Jednym z zadań wykonywanych przez GOK jest kultywowanie tradycji. Cele te realizowane są poprzez pracę następujących zespołów: **zespół śpiewaczy Krzeszowa Górnego, zespół obrzędowy z Łazor, grupę kolędniczą z Łazor oraz zespół obrzędowy z Sierakowa**. W ramach realizacji kultywowania tradycji prowadzona jest „Zagroda kowalska” w Krzeszowie Górnym. Patrząc przez pryzmat zespołów działających na terenie powiatu niżańskiego jedynie w naszej gminie występują zespoły obrzędowe i kolędnicze które kultywują tradycję oraz tylko przy naszym Ośrodku Kultury działa Zagroda kowalska.

Do innych form prowadzonych w GOK należy zaliczyć zespół wokalny z Huty Nowej, zespół akordeonowy oraz kabaret „Sami swoi”. Prowadzona jest również nauka gry na instrumentach muzycznych.

W roku 2018 Gminny Ośrodek Kultury w Harasiukach zorganizował lub był organizatorem następujących wydarzeń kulturalnych:

- **21 stycznia 2018r.** na sali widowiskowej GOK zorganizowano „Gminny Konkurs Kolęd w którym wzięło udział 33 uczniów ze szkół z terenu naszej gminy. Laureatom wręczono nagrody. Podczas imprezy wręczono również nagrody i dyplomy uczestnikom konkursu plastycznego na „Ozdobę choinkową”
- **w marcu** ubiegłego roku w sali GOK zorganizowano wystawę prac plastycznych związaną z Gminnym Konkursem na pisanek wielkanocną którym wzięło udział 78 uczniów ze Szkół z terenu gminy Najlepsze prace zostały nagrodzone, pozostali uczestnicy otrzymali upominki oraz pamiątkowe dyplomy.
- **27 maja 2018r.** w sali widowiskowej GOK odbyło się otwarcie trzeciej edycji wystawy zatytułowanej „Czar starej fotografii” autorstwa Teofila Jaśkiewicza.
- **18 listopada 2018 r.** w sali remizy OSP w Harasiukach zorganizowano „Złote Gody”. W części artystycznej wystąpił zespół akordeonowy działający przy GOK.
- **25 listopada 2018 r.** w sali GOK zorganizowano XXI „Wieczór z obrzędem” połączony z jubileuszem 40 lecia działalności zespołu obrzędowego z Łazor. W części artystycznej wystąpili jubileuszyści z Łazor z widowiskiem „Narodziny syna”, zespół akordeonowy działający przy GOK oraz kabaret „Sami swoi” Członkowie zespołu obrzędowego z Łazor otrzymali listy gratulacyjne oraz nagrody pieniężne.

Do imprez plenerowych organizowanych przez GOK w roku 2018 należy zaliczyć:

- Misterium Męki Pańskiej w kościele p.w. Miłosierdzia Bożego w Harasiukach. Osoby przedstawiające to członkowie zespołów obrzędowych z Łazor oraz z Sierakowa oraz mieszkańcy Harasiuk. Należy zwrócić uwagę że frekwencja na Misterium jest zawsze duża.
- Dla osób pracujących w zespołach działających przy GOK w dniu 23 czerwca zorganizowano wycieczkę do Bochni, Wadowic i Łagiewnik.
- 19 sierpnia 2018 r. nasza gmina wzięła udział w Dożynkach Powiatu Nizańskiego w Ulanowie. W korowodzie dożynkowym brał udział zespół obrzędowy z Sierakowa, który w konkursie wieńca dożynkowego otrzymał wyróżnienie oraz nagrodę pieniężną.

Największym wydarzeniem ubiegłego roku była XV edycja imprezy „**Grzyby-Harasiuki 2018**”. Na organizację imprezy wydatkowano kwotę 53 615,08 zł. Podobnie jak w latach ubiegłych **23 września 2018 r.** w miejscowości Banachy odbyła się Msza Święta w intencji żołnierzy poległych w czasie II wojny Światowej. Podczas uroczystości obecne były poczty sztandarowe OSP z gminy Harasiuki oraz Kompania Wojska Polskiego z jednostki Woskowej w Nisku.

Poprzez udział w przeglądach i konkursach zespoły nabywają doświadczenia scenicznego, mają okazję zaobserwować jak robią to inni, nauczyć się czegoś nowego – poszczególne widowiska są omawiane przez członków jury. Biorąc udział w konkursach ogólnopolskich i wojewódzkich promujemy również naszą gminę.

- 6 stycznia 2018 r. grupa kolędnicza z Łazor wzięła udział w Wojewódzkim konkursie grup kolędniczych w Kolbuszowej. Zespół zajął pierwsze miejsce oraz otrzymał nagrodę pieniężną i nominację do Górskiego karnawału w Bukowinie Tatrzańskiej.
- 14 stycznia 2018 r. zespół kolędniczy wystąpił na VIII Ogólnopolskim Przeglądzie Zespołów i grup kolędniczych w Lublinie gdzie zajął I miejsce i otrzymał nagrodę pieniężną.
- 4 lutego 2018 r. zespół kolędniczy wziął udział w XVI Regionalnym Przeglądzie Grup Obrzędowych „Wątki Folkloru Ludowego” w Starym Dzikowie. Zespół otrzymał najwyższą nagrodę GRAN PRIX.
- W dniach 10 i 11 lutego grupa kolędnicza wzięła udział w 46 Góral skim Karnawale w Bukowinie Tatrzańskiej. Zespół zajął III miejsce i zdobył nagrodę pieniężną oraz brązową rozetę góralską.

W roku 2018 budżet Gminnego Ośrodka Kultury w Harasiukach wyniósł 319 177,55 zł. Z tego wydatkowano na organizację imprez 54666,45 zł. Na nagrody dla działaczy kultury z terenu gminy 5 432 zł. Udział zespołów w konkursach tj. akredytacja, diety oraz transport wyniosły 8953,92 zł. Na utrzymanie Zagrody kowalskiej w Krzeszowie Górnym wydatkowano kwotę 9255,47 w tym remont kapliczki 5 900zł oraz ubezpieczenie 538,65 zł.

## 2) *Gminna Biblioteka Publiczna.*

Na terenie gminy Harasiuki prowadzą działalność Gminna Biblioteka Publiczna

w Harasiukach o powierzchni 61m<sup>2</sup> oraz dwie Filie Biblioteczne w Hucie Krzeszowskiej o powierzchni 93m<sup>2</sup> i Krzeszowie Górnym o powierzchni 52 m<sup>2</sup>. W Gminnej Bibliotece Publicznej zatrudnione jest 4 osoby (Kierownik GBP na 1 etat, dwóch Bibliotekarzy na 3/4 etatu, Główna Księgowa na 1/20 etatu).

Podstawą działalności placówek bibliotecznych jest księgozbiór, którego stan na dzień 31.12.2018 roku wynosił ogółem **43 751** woluminów o wartości **259 360,61** zł i jest to 7,01 woluminów na 1 mieszkańca. W roku 2018 przybyło 600 woluminów na wartość 12166,11 zł i jest to 0,09 wolumina na 1 mieszkańca.

Wydatki na zakup księgozbioru w 2018 roku ze środków samorządowych zabezpieczonych w budżecie Gminy wynosiły 4500 zł, otrzymano dotację na zakup nowości wydawniczych ze środków finansowych Ministra Kultury i Dziedzictwa Narodowego pochodzących z budżetu państwa w wysokości 5200 zł, z Gminnego Programu Profilaktyki i Rozwiązywania Problemów Alkoholowych otrzymano 500 zł, z darów otrzymano 56 woluminów na wartość 1966,11 zł.

Placówki biblioteczne odwiedziło łącznie **16837** osób. Zarejestrowano w ciągu roku 854 czytelników i jest to 13,69% mieszkańców gminy. Wypożyczyli oni do domu i na miejscu łącznie 16054 woluminów oraz 2427 czasopism i jest to 2,96 wypożyczeń na 1 mieszkańca.

W Gminnej Bibliotece Publicznej i Filiach użytkowanych jest 16 komputerów (w tym 1 laptop i 1 tablet), z dostępem dla czytelników jest 9 komputerów, po za tym można skorzystać z usług takich jak ksero, drukowanie, skanowanie i laminowanie. Biblioteka dołączyła do projektu "**Mała książka - wielki człowiek**" realizowanego przez Instytut Książki. Akcja skierowana była do trzyletnich czytelników biblioteki i ich rodziców. W ramach akcji wydano 20 wyprawek czytelniczych oraz dla najwytrwalszych małych czytelników 14 dyplomów. Akcja rozpoczęła się we wrześniu 2018 roku. Udział w projekcie był bezpłatny.

Plan finansowy Gminnej Biblioteki Publicznej w Harasiukach w 2018 roku wynosił **189 662,67** zł. Jest to 0,71 % dochodu budżetu gminy. Na płace wydano 136610,89 zł i jest to średnio 2846,06 zł na 1 pracownika.

## **IX. Gospodarka komunalna.**

Zakład Usług komunalnych zatrudnia 15 pracowników w tym 3 sezonowych (palacz kotłowy), 3 kierowców, 4 konserwatorów, 4 pracowników biurowych, 1 sprzątaczkę.

Plan finansowy zakładu w 2018 r. wynosił:

Plan – przychody 917550 zł, wykonanie 865215,28 zł

Plan – wydatków 917550 zł, wykonanie 862085,46 zł

Plan finansowy zakładu stanowi 3,30 % budżetu Gminy, średnia płaca w zakładzie wynosi 2821,73 zł brutto.

- 1) Wodociągi:** Stan zwodociągowania Gminy – 100 %. Zasoby wody: ujęcie Nowa Wieś – 70 m<sup>3</sup>/h, ujęcie Sieraków – 35 m<sup>3</sup>/h, ujęcie Huta Krzeszowska – 47 m<sup>3</sup>/h. Pobór wody z ujęć w 2018 r. – **165,2 tys. m<sup>3</sup>**. Ilość wody dostarczonej odbiorcom – **138013 m<sup>3</sup>**. Zużycie wody na potrzeby własne – 4,7 tys. m<sup>3</sup>. Ilość awarii wodociągów w 2018 r. – 7. Straty wody – **24,0 tys. m<sup>3</sup> tj. 14,5 %**. Woda dostarczona na cele poż. – **340,0 m<sup>3</sup>**.

Nie było ograniczeń z tytułu braku wody lub wydajności urządzeń.

Ilość gospodarstw podłączonych do wodociągu – **1507**. Liczba niepodłączonych 39 gospodarstw. Stacje Uzdatniania Wody wyposażone w agregaty prądotwórcze na wypadek dłuższych przerw w dostawie prądu elektrycznego.

## **2) Potrzeby inwestycyjno- remontowe sieci wodociągowej:**

- a) Systematyczna wymiana hydrantów ppoż. po 10 szt. rocznie.
- b) Wykonanie odwiertu studziennego dla wodociągu Sieraków i jego zagospodarowanie.
- c) Budowa odcinka połączenia sieci wodociągowej Huta Krzeszowska-Sieraków, która pozwoli na równomierne gospodarowanie zasobami wody oraz systematyczna rozbudowa sieci wodociągowej uwzględniając potrzeby nowych odbiorców.
- d) Wymiana orurowania studni na ujęciu wody w Nowej Wsi.

**Cena wody – 3,89 zł/m<sup>3</sup>, dopłata 1,20 zł/m<sup>3</sup>**

**Cena dla odbiorców – 2,69 zł/m<sup>3</sup> netto.**

Dochody ze sprzedaży wody w 2018 r. **wyniosły 402.273,03 zł**

W wodzie z wodociągu Sieraków trzykrotnie wystąpiło krótkotrwałe mikrobiologiczne zanieczyszczenie wody, jeden przypadek dotyczył bakterii coli, a 2 pozostałe obecność mikroorganizmów. W jednej próbce pobranej z wodociągu sieciowego w Hucie Krzeszowskiej stwierdzono przekroczenie w zakresie barwy, mętności, manganu i żelaza w okresach suszy występuje problem z niedoboru wody w Sierakowie, który zasilany jest wodą z wodociągu Nowa Wieś.

Prowadzony monitoring jakości wody pozwala zauważyć, że jakość wody surowej pobieranej z ujęć w Sierakowie znacznie się pogorszyła co wymaga bardziej skomplikowanych metod w procesie uzdatniania, a w przyszłości poszukiwania nowych źródeł ujęć wody.

- 3) **Kanalizacja.** Na terenie gminy funkcjonuje 1 oczyszczalnia ścieków zlokalizowana w m. Harasiuki, sieć kanalizacyjna w jednej miejscowości (Harasiuki) długość sieci **10,8 km**, podłączonych **do sieci 214** gospodarstw, z sieci kanalizacyjnej korzysta 792 osoby. Ilość gospodarstw **niepodłączonych** do sieci kanalizacyjnej **1650** w całej gminie oraz w miejscowości Harasiuki 50 gospodarstw.

Stan skanalizowania gminy **14,2 %**.

Ilość ścieków dopływających do oczyszczalni – 16903 m<sup>3</sup>.

Ilość ścieków dowożonych do oczyszczalni – 2746 m<sup>3</sup>.

Cena ścieków – **9,68 zł/m<sup>3</sup>, dopłata – 4,82 zł/m<sup>3</sup>**.

Cena dla ludności – **4,86 zł/m<sup>3</sup> netto.**

Dochody ze sprzedaży ścieków – **89.013,58 zł.**

## **4) Potrzeby inwestycyjne z zakresie gospodarki ściekowej:**

- a) Rozbudowa oczyszczalni ścieków.
- b) Rozbudowa sieci kanalizacyjnej w gminie.
- c) Modernizacja 2 szt. pompowni ścieków w m. Harasiuki.

Dla potrzeb prowadzenia działalności statutowej zakład wyposażony jest w 1 środek transportu tj. samochód dostawczy VW T-4 transporter rok produkcji 1997 o przebiegu 504055 km . Zachodzi potrzeba doposażenia zakładu w drugi środek transportu dla potrzeb sprawnego przemieszczania się przy realizacji określonych zadań

- 5) **Ochotnicze Straże Pożarne:** dysponują 15 samochodami, 7 samochodów typu średniego, 2 samochody z roku 1974, 2 samochody z 1976 r., 1 samochód z 1971 r., 1 samochód z 1983 r., 1 samochód z 1990 r., oraz 1 samochód zabytkowy STAR 26 z 1975 r., 6 samochodów typu lekkiego oraz 2 samochody osobowe.

Koszt utrzymania straży wynosi **72.659,18 zł**

**WYKAZ POJAZDÓW POSIADAJĄCYCH TABLICE REJSETRACYJNE  
JEDNOSTKI OSP Z TERENU GMINY HARASIUKI**

Lp.	Marka	Model	Rok pr.	Aktualny przebieg
1.	FS-Lublin	ŻukA15B	1971	25961
2.	FS-Lublin	ŻukA073D	1972	31462
3.	FS-Lublin	ŻukA06DJ	1994	69951
4.	FS-Lublin	ŻukA07	1993	9638
5.	MAN	HALF	1974	31825
6.	DAF	XANTIA SX	1976	37335
7.	MAGIRUS	135D	1974	35830
8.	MAGIRUS	170D	1971	48348
9.	STAR	244L	1983	42391
10.	STAR	244L	1990	68341
11.	STAR	26-P003	1975	30785
12.	FORD	FABY	2003	65678
13.	DAEWOO	NUBIRA	1998	316970
14.	NISSAN	PRIMERA	2000	261234
15.	STAR	266	1976	13231

X. **Gmina w rankingach, konkursach, publikacjach.**

**Unijne pieniądze w latach 2014-2020- dane wg. Ministerstwa Finansów**

<b><u>Lp.</u></b>	<b><u>nazwa gminy</u></b>	<b><u>wartość umów zł</u></b>
324	Biłgoraj	94 055 973
362	Nisko	84 830 375
386	Biłgoraj	79 324 689
638	Jeżowe	47 542 430
695	Ulanów	42 140 365



936	<b>Rudnik nad Sanem</b>	<b>28 780 182</b>
1062	<b>Pysznica</b>	<b>23 960 833</b>
1184	<b>Krzeszów</b>	<b>19 030 324</b>
1225	<b>Biszczka</b>	<b>17 770 847</b>
1255	<b>Księżpol</b>	<b>16 805 566</b>
1287	<b>Tarnogród</b>	<b>15 952 832</b>
1620	<b>Potok Górny</b>	<b>9 415 022</b>
1628	<b>Jarocin</b>	<b>9 273 426</b>
1821	<b>Kuryłówka</b>	<b>6 856 139</b>
1832	<b>Kamień</b>	<b>6 733 135</b>
2328	<b>Harasiuki</b>	<b>1 888 452</b>

**Najbiedniejsze gminy w 2018 roku– dane Ministerstwa Finansów.**

<b>Lp.</b>	<b>Nazwa gminy</b>	<b>Wskaźnik G na 2019 r</b>
1033	NISKO	1356,66
1913	RUDNIK NAD SANEM	948,56
2114	BISZCZA	859,95
2177	BIŁGORAJ	823,47
2178	KSIĘŻPOL	823,46
2235	KRZESZÓW	785,8
2329	KURYŁÓWKA	726,54

2345	ULANÓW	713,23
2350	BOJANÓW	707,16
2399	KAMIENÍ	664,36
2427	JAROCIN	619,20
2448	JEŻOWE	585,29
<b>2459</b>	<b>HARASIUKI</b>	<b>557,81</b>
<b>2458</b>	<b>Harasiuki na 2018r</b>	<b>529,63</b>
2478	POTOK GÓRNY	406,76
<b>Wskaźnik G dla kraju</b>		<b>1790,33</b>
<b>Wszystkich gmin w Polsce</b>		<b>2478</b>

*Wskaźnik G – dochody podatkowe w przeliczeniu na 1 mieszkańca na 2019r wg. stanu na 30 czerwca 2018r.*

## Zadłużenie gmin na koniec 2017 roku

w przeliczeniu na 1 mieszkańca (*dane wg. Ministerstwa Finansów*)

Lp.	Nazwa gminy	Kwota zadłużenia	Liczba mieszkańców	Kwota na 1 mieszkańca
1	BISZCZA	7 186 010	3 856	<b>1 864</b>
2	KRZESZÓW	5 260 363	4 248	<b>1 238</b>
3	JEŻOWE	9 222 221	10 137	<b>910</b>
4	RUDNIK NAD SANEM	7 385 186	10 152	<b>727</b>
<b>5</b>	<b>HARASIUKI</b>	<b>4 451 486</b>	<b>6 169</b>	<b>722</b>
6	POTOK GÓRNY	3 880 000	5 517	<b>703</b>
7	BIŁGORAJ miasto	18 350 223	26 506	<b>692</b>
8	BIŁGORAJ	7 035 003	13 211	<b>533</b>
9	JAROCIN	329 481	5 429	<b>61</b>
10	NISKO	604 492	22 391	<b>27</b>
11	ULANÓW	0	8 385	<b>0</b>
12	KSIĘŻPOL	0	6 962	<b>0</b>



# GMINA WIEJSKA HARASIUKI POWIAT NIŻAŃSKI

2017	Liczba	miejsowości	24
		sołectw	22
Powierzchnia w km <sup>2</sup>			168

Wybrane dane statystyczne	2015	2016	2017	Powiat 2017
Ludność	6186	6169	6183	66917
Ludność na 1 km <sup>2</sup>	37	37	37	85
Kobiety na 100 mężczyzn	98	98	100	102
Ludność w wieku nieprodukcyjnym na 100 osób w wieku produkcyjnym	52,0	51,5	51,6	54,4
Dochody ogółem budżetu gminy na 1 mieszkańca w zł	3088	3848	4092	3911
Wydatki ogółem budżetu gminy na 1 mieszkańca w zł	2828	3501	3843	3956
Turystyczne obiekty noclegowe <sup>a</sup>	1	1	1	5
Mieszkania oddane do użytkowania na 10 tys. ludności	16	23	19	19
Pracujący <sup>b</sup> na 1000 ludności	48	47	50	115
Udział bezrobotnych zarejestrowanych w liczbie ludności w wieku produkcyjnym (w %)	12,7	11,8	10,7	9,4
Ludność - w % ogółu ludności - korzystająca z instalacji:				
wodociągowej	99,9	99,9	99,9	86,4
kanalizacyjnej	10,1	10,2	10,5	63,2
gazowej	6,4	6,6	6,6	49,7
Podmioty gospodarki narodowej w rejestrze REGON na 10 tys. ludności w wieku produkcyjnym	676	663	665	966

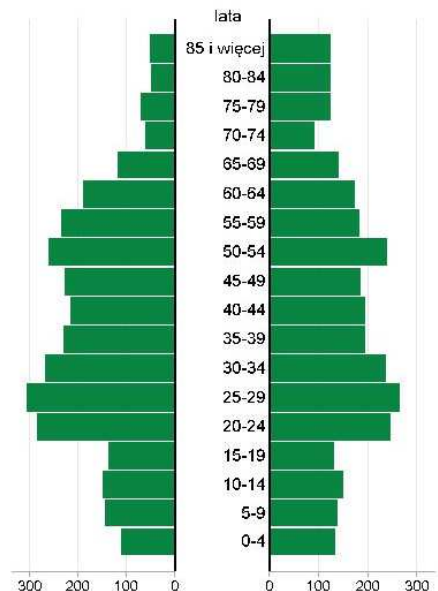
Wybrane dane demograficzne w 2017 r.	Powiat	Gmina	Powiat=100
Ludność	66917	6183	9,2
w tym kobiety	33795	3084	9,1
Urodzenia żywe	632	58	9,2
Zgony	612	69	11,3
Przyrost naturalny	20	-11	x
Saldo migracji ogółem	-108	4	x
Ludność w wieku:			
przedprodukcyjnym	11406	979	8,6
produkcyjnym	43338	4078	9,4
poprodukcyjnym	12173	1126	9,2

## LUDNOŚĆ

Ludność według płci i wieku w 2017 r.

MEŻCZYŹNI  
3099

KOBIETY  
3084



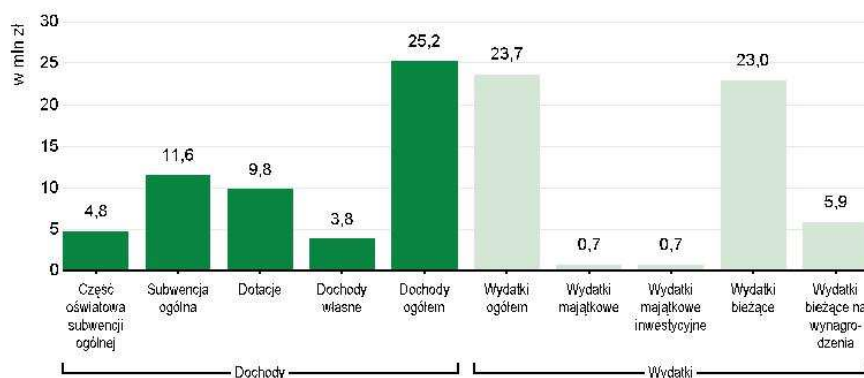
Migracje ludności na pobyt stały



<sup>a</sup> Dane dotyczą obiektów posiadających 10 i więcej miejsc noclegowych. <sup>b</sup> Bez podmiotów gospodarczych o liczbie pracujących do 9 osób oraz gospodarstw indywidualnych w rolnictwie. <sup>c</sup> W przypadku migracji zagranicznych dane dotyczą 2014 r.

## FINANSE PUBLICZNE

Dochody i wydatki budżetu gminy według rodzajów w 2017 r.



Środki w dochodach budżetu gminy na finansowanie i współfinansowanie programów i projektów unijnych w 2017 r.



W 2017 r. wydatki na oświatę i wychowanie wyniosły 8054 tys. zł.

Struktura dochodów budżetu gminy według działów	2015	2016	2017
<b>OGÓŁEM</b>	<b>100,0</b>	<b>100,0</b>	<b>100,0</b>
Rolnictwo i łowiectwo	1,9	1,0	0,9
Transport i łączność	2,9	0,2	0,0
Gospodarka mieszkaniowa	1,7	3,5	0,7
Administracja publiczna	0,3	0,2	0,2
Bezpieczeństwo publiczne i ochrona przeciwpożarowa	-	-	-
Różne rozliczenia	55,1	47,2	46,2
Oświata i wychowanie	3,5	3,0	3,0
Pomoc społeczna	19,8	31,7	3,2
Pozostałe zadania w zakresie polityki społecznej	-	-	-
Edukacyjna opieka wychowawcza	0,8	0,5	0,5
Rodzina	x	x	32,7
Gospodarka komunalna i ochrona środowiska	1,4	1,1	1,1
Kultura i ochrona dziedzictwa narodowego	-	-	-
Kultura fizyczna	-	-	-
Dochody od osób prawnych, od osób fizycznych i od innych jednostek nieposiadających osobowości prawnej	12,1	11,4	11,4
Pozostałe	0,5	0,2	0,1

Struktura wydatków budżetu gminy według działów	2015	2016	2017
<b>OGÓŁEM</b>	<b>100,0</b>	<b>100,0</b>	<b>100,0</b>
Rolnictwo i łowiectwo	2,8	1,7	1,7
Transport i łączność	4,6	0,7	1,8
Gospodarka mieszkaniowa	1,2	0,9	0,2
Administracja publiczna	9,9	8,8	9,1
Bezpieczeństwo publiczne i ochrona przeciwpożarowa	0,7	0,7	0,5
Różne rozliczenia	-	-	-
Oświata i wychowanie	41,7	37,2	34,0
Pomoc społeczna	24,2	37,0	5,4
Pozostałe zadania w zakresie polityki społecznej	-	-	-
Edukacyjna opieka wychowawcza	2,9	2,3	2,1
Rodzina	x	x	35,0
Gospodarka komunalna i ochrona środowiska	4,8	5,7	5,3
Kultura i ochrona dziedzictwa narodowego	2,3	1,8	2,0
Kultura fizyczna	0,5	0,4	0,6
Działalność usługowa	0,6	0,4	0,2
Ochrona zdrowia	0,4	0,3	0,3
Pozostałe	3,4	2,1	1,8

### REGON

Podmioty gospodarki narodowej w rejestrze REGON w 2017 r.	Powiat	Gmina
<b>OGÓŁEM</b>	<b>4188</b>	<b>271</b>
w tym w sektorze: rolniczym	108	8
przemysłowym	562	23
budowlanym	735	59
na 10 tys. ludności	626	438
Osoby fizyczne prowadzące działalność gospodarczą na 10 tys. ludności	501	354

### MIESZKANIA

Mieszkania oddane do użytkowania	2016	2017
<b>OGÓŁEM</b>	<b>14</b>	<b>12</b>
w tym: indywidualne	14	12
przeznaczone na sprzedaż lub wynajem	-	-

Zasoby mieszkaniowe	2016	2017
Mieszkania <sup>a</sup>	1808	1815
Przeciętna powierzchnia użytkowa <sup>a</sup> 1 mieszkania w m <sup>2</sup>	92,9	93,3
Liczba wypłaconych dodatków mieszkaniowych	18	12
Zaległości w opłatach za mieszkanie w zasobach gminnych w tys. zł	2,6 <sup>b</sup>	-
Liczba lokali socjalnych	2	2

<sup>a</sup> Na podstawie bilansów zasobów mieszkaniowych. <sup>b</sup> Dane za okres od początku powstania zaległości do końca okresu sprawozdawczego.

Długość ścieżek rowerowych w 2017 r.

11,1 km




## WYCHOWANIE I EDUKACJA

Żłobki	2015	2016	2017
Żłobki i kluby dziecięce	-	-	-
Dzieci przebywające w żłobkach i klubach dziecięcych (w ciągu roku)	-	-	-

Edukacja	2015/16	2016/17	2017/18
Placówki wychowania przedszkolnego	7	7	5
w tym przedszkola	2	2	-
Miejsca w przedszkolach	54	83	-
Dzieci w placówkach wychowania przedszkolnego	156	177	192
w tym w przedszkolach	52	81	-
Szkoły podstawowe	5	5	5
Uczniowie szkół podstawowych	362	340	382
Gimnazja	2	2	-
Uczniowie szkół gimnazjalnych	150	140	100
Liczba uczniów przypadająca na 1 oddział w szkołach:			
podstawowych	14	13	13
gimnazjalnych	21	23	25

Ludność według grup wieku w 2017 r.

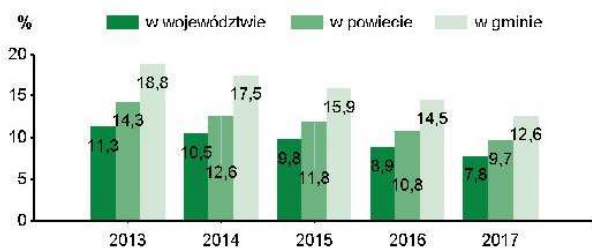


## ZDROWIE, POMOC SPOŁECZNA

2017	Powiat	Gmina
Liczba osób przypadających na 1 przychodnię	2091	3092
Przychodnie	32	2
Porady podstawowej opieki zdrowotnej udzielone na 1 mieszkańca	3,8	3,4

W 2017 r. wydatki na pomoc społeczną i pozostałe zadania w zakresie polityki społecznej wyniosły 1290,9 tys. zł.

Udział osób korzystających ze środowiskowej pomocy społecznej w ludności ogółem



Świadczenie wychowawcze RODZINA 500+ w 2017 r.	Powiat	Gmina
Przeciętna miesięczna:		
liczba rodzin pobierających świadczenie	4341	423
liczba dzieci, na które rodziny otrzymują świadczenie	7282	722
Wyплаты świadczeń w tys. zł	44756,4	4401,6

W 2017 r. wydatki na przeciwdziałanie alkoholizmowi wyniosły 64 tys. zł.

## KULTURA, SPORT

Biblioteki w 2017 r.	Powiat	Gmina
Biblioteki i filie	23	3
Czytelnicy w bibliotekach publicznych	8294	799
Wypożyczenia księgozbioru na 1 czytelnika w wol.	21	17

Instytucje kultury <sup>a</sup> w 2017 r.	Powiat	Gmina
<b>O G Ó Ł E M</b>	<b>8</b>	<b>1</b>
Imprezy	319	42
uczestnicy imprez	85767	12690
Grupy artystyczne	60	10
członkowie	1025	110
Koła/klub y/sekcje	53	-
członkowie	994	-

<sup>a</sup> Centra, domy i ośrodki kultury, kluby i świetlice.

Kluby sportowe w 2016 r.	Powiat	Gmina
<b>O G Ó Ł E M</b>	<b>44</b>	<b>5</b>
Członkowie	1728	82
Ćwiczący	2054	135
Trenerzy	44	3
Instruktorzy sportowi	35	4

## RYNEK PRACY<sup>a</sup>

2017	Powiat	Gmina
Pracujący <sup>b</sup>	7696	311
Bezrobotni zarejestrowani	4068	437
w tym kobiety w %	51,7	45,1
Udział bezrobotnych zarejestrowanych w liczbie ludności w wieku produkcyjnym w %	9,4	10,7
Udział zarejestrowanych bezrobotnych kobiet w liczbie kobiet w wieku produkcyjnym w %	10,5	10,9

<sup>a</sup> Stan w dniu 31 XII. <sup>b</sup> Bez podmiotów gospodarczych o liczbie pracujących do 9 osób oraz gospodarstw indywidualnych w rolnictwie.

## ŚRODOWISKO

Leśnictwo w 2017 r.	
Powierzchnia lasów ogółem w ha	8837
w tym lasy publiczne	4495
w tym własność gminy	20
Lesistość w %	52,5

Gospodarka ściekowa i odpady w 2017 r.	
Oczyszczalnie ścieków	1
Ludność korzystająca z oczyszczalni ścieków	785
Gromadzenie i wywóz nieczystości ciekłych:	
zbiorniki bezodpływowe	1072
oczyszczalnie przydomowe	15
Odpady komunalne zebrane w t (w ciągu roku)	461
w tym z gospodarstw domowych	445

GMINA WIEJSKA HARASIUKI NA TLE GMIN POWIATU I WOJEWÓDZTWA W 2017 R.

Lokata gminy w powiecie

1 10

Lokata gminy w województwie

WYSZCZEGÓLNIENIE	Ludność na 1 km <sup>2</sup>		Kobiety na 100 mężczyzn <sup>a</sup>		Saldo migracji na 1000 ludności		Dochody własne budżetu gminy <sup>b</sup>				Środki w dochodach budżetu gminy na finansowanie i współfinansowanie programów i projektów unijnych <sup>b</sup>		Wydatki budżetu gminy <sup>b</sup>		Dzieci w przedszkolach na 100 miejsc <sup>c</sup>		Przeciętna powierzchnia użytkowa 1 mieszkania w zasobach mieszkaniowych		Odsetek ludności korzystającej z instalacji						Podmioty gospodarki narodowej w rejestrze REGON na 10 tys. ludności			
																			wodociągowej			kanalizacyjnej				gazowej		
																			na 1 mieszkańca									
HARASIUKI (GM.WIEJSKA)	7	143	2	34	1	47	6	153	-	-	5	126	-	-	5	59	1	4	7	151	6	142	7	152				
JAROCIN (GM.WIEJSKA)	6	124	4	81	6	89	7	155	1	5	2	93	-	-	1	19	5	77	2	53	-	-	4	114				
JEZOWE (GM.WIEJSKA)	3	104	1	18	4	83	5	150	4	59	1	19	2	35	3	45	4	68	1	50	5	125	5	121				
KRZESZÓW (GM.WIEJSKA)	5	115	6	103	2	55	3	132	6	134	4	118	5	139	4	51	3	57	6	137	3	117	3	89				
NISKO (GM.MIEJSKO-WIEJSKA)	1	36	7	137	3	68	1	36	5	117	6	138	1	18	7	109	6	97	3	60	1	55	1	31				
RUDNIK NAD SANEM (GM.MIEJSKO-WIEJSKA)	2	54	5	90	5	85	2	115	2	19	3	98	4	105	6	98	7	99	5	86	2	81	2	48				
ULANÓW (GM.MIEJSKO-WIEJSKA)	4	114	3	78	7	118	4	144	3	36	7	156	3	70	2	28	2	38	4	63	4	118	6	132				



WIĘCEJ DANYCH: Bank Danych Lokalnych  
bdl.stat.gov.pl

<sup>a</sup> Najmniejsza wartość została oznaczona jako lokata 1, natomiast największa – jako ostatnia lokata spośród zestawionych jednostek.  
<sup>b</sup> Bez gmin mających również status miasta na prawach powiatu.

Wójt Gminy

/-/ Krzysztof Kiszka