





# PROJEKT ZAGOSPODAROWANIA TERENU


**Przebudowa drogi dojazdowej do gruntów rolnych w Ubochu  
(zbiornik wodny Spółki Wodnej)**

Dz. Nr 251dr, 249dr, 247dr, 298dr - długość ok. 770 m

SKALA RYSUNKU 1:500

EGENDA:

	Geslozyczne granice dzialek
	Krawędź jedni wnąz z publizcem z kruszowa lamanej o szer. 0,5 m
	Projektowana nawierzchnia jedni z mieszanki mineralno-sztukowej
	Projektowana ós

Jednostka projektowa:		MG-TECH INŻYNIERIA LĄCOWA 99-521 Jagódka Sułcejska, ul. Szolcowa 23B NIP: 521 102 33 19      Regon: 360804162 tel. 503-015-440 e-mail: biuro@mg-tp.pl	
		Przebudowa drogi dojazdowej do gruntów rolnejch w Ubozcu (zbiornik wodny Szlak Wodny) Dz. Nr 25/d, 248/d, 247/d, 258/d - długość: ok. 770 m	
Opis opracowania:	Ubozca, Gmina Gryfów Śląski		
Localizacja:	Gmina i Miasto Gryfów Śląski, ul. Rynek 1, 59-520 Gryfów Śląski map. list. Bzupow/Wodolany		
Projektant: branża drogowa	Podpis:  na mocy uchwały o powołaniu i umocowaniu oraz kwalifikacji osobistych i zarządki biurowej z dnia 04.06.2019r. nr 14/2019 dotyczy: Projektanta nr 14/2019 z 04.06.2019r. - 50%		
	Podpis:		
Rysownik:	Projekt zagospodarowania terenu		
Stadium:	Dokumentacja projektowa		
	Stwierdzenie kosztu	Data:	22
	1:500	20.09.2019r.	

