

STAROSTA KONIŃSKI

WS.6341.78.2015

URZĄD GMINY GRODZIEC
WPLYNEŁO
dnia 31.08.2015
Konin, dnia 31 sierpnia 2015 r.
Decyzja 5423/15
liczba załączników - 1
Podpis

Na podstawie art.37 pkt 2, art.122 ust.1 pkt 1, art. 123 ust.2, art.127 ust.1 i 3, art. 128 ust. 1 pkt 4, 9, 11, ust. 2 pkt 4, art.140 ust.1 ustawy z dnia 18 lipca 2001r. Prawo wodne (Dz.U. z 2015 r. poz.469) w związku z art. 180 pkt 2, art. 181 ust. 1 pkt 3, ust. 2 ustawy z dnia 27 kwietnia 2001 r. Prawo ochrony środowiska (Dz.U. z 2013 r. poz. 1232, z późn. zm.) oraz art.104 ustawy z dnia 14 czerwca 1960 r. Kodeks postępowania administracyjnego (Dz.U z 2013 r. poz.267, z późn. zm)

orzekam

I. udzielić Gminie Grodziec ul. Główna 17, 62-580 Grodziec pozwolenia wodnoprawnego na szczególne korzystanie z wód w zakresie odprowadzania ścieków komunalnych oczyszczonych w oczyszczalni mechaniczno-biologicznej typu SBR o przepustowości docelowej I etapu 300 m³/h przy RLM 3000, dla aglomeracji Grodziec o RLM 2700, zlokalizowanej na działce nr 529/2 obręb Grodziec w m. Grodziec ul. Zwierzyniecka pow. koniński woj. wielkopolskie, do śródlądowej wody powierzchniowej – rzeki Czarna Struga Defet w km 20+652, działka nr 514 obręb Grodziec i określić:

1. ilość ścieków odprowadzanych do wód:

$$Q_{\max. h} = 50,0 \text{ m}^3/\text{h}$$

$$Q_{\text{śr. d.}} = 300,0 \text{ m}^3/\text{d}$$

$$Q_{\text{śr. r.}} = 101\,180,0 \text{ m}^3/\text{r.}$$

2. zgodnie z rozporządzeniem Ministra Środowiska z dnia 18.11.2014 r. w sprawie warunków, jakie należy spełnić przy wprowadzaniu ścieków do wód lub do ziemi oraz w sprawie substancji szczególnie szkodliwych dla środowiska wodnego (Dz.U. z 2014 r. poz.1800) docelowa przepustowość I etapu wynosi 3000 RLM i kwalifikuje przedmiotową oczyszczalnię, zgodnie z załącznikiem nr 2 ww. rozporządzenia do oczyszczalni ścieków dla RLM od 2000 do 9999, na tej podstawie zostały określone parametry dla ścieków odprowadzanych do wód, obowiązujące do dnia 31.12.2015 r.; ze względu na utworzenie aglomeracji Grodziec o RLM 2700 - rozporządzenie Wojewody Wielkopolskiego z dnia 10.03.2006 r. w sprawie wyznaczenia aglomeracji Grodziec (Dz. Urz. Nr 45 poz. 1209), na podstawie załącznika nr 3 ww. rozporządzenia najwyższe dopuszczalne wartości wskaźników zanieczyszczeń dla ścieków wprowadzanych do wód z oczyszczalni ścieków w aglomeracji dla RLM aglomeracji od 2000 do 9999, obowiązujące od 01.01.2016 r. ustalić na tym samym poziomie:

$$\text{BZT}_5 - 25 \text{ mg O}_2/\text{l}$$

$$\text{ChZT} - 125 \text{ mg O}_2/\text{l}$$

$$\text{Zawiesina ogólna} - 35 \text{ mg/l.}$$

3. podwyższyć w czasie trwającego maksymalnie 3 miesiące rozruchu najwyższe dopuszczalne wartości ww. wskaźników o 50% w stosunku do wartości określonych w załączniku ww. rozporządzenia Ministra Środowiska:

$$\text{BZT}_5 - 37,5 \text{ mg O}_2/\text{l}$$

$$\text{ChZT} - 187,5 \text{ mg O}_2/\text{l}$$

$$\text{Zawiesina ogólna} - 52,5 \text{ mg/l.}$$

Wójt Gminy Grodziec


Anna Andrzejewska

II. Ustalić:

1. Termin ważności pozwolenia wodnoprawnego na szczególne korzystanie z wód obejmujące odprowadzanie oczyszczonych ścieków do wód zgodnie z art.127 ust.3 Prawa wodnego i z wnioskiem - do dnia 31 sierpnia 2025 r.

Świadczy zgodność
kopii z oryginałem

Grodziec, dnia 15.11.2016



2. Punkt kontrolno-pomiarowy ilości i jakości oczyszczonych ścieków – w komorze pomiarowej wykonanej z kręgów betonowych Ø 2000, w której zainstalowany będzie przepływomierz elektromagnetyczny firmy ENKO typu MPP-04 Ø 200 o przepływie od 10,8 do 1080 m³/h, oznaczonej na załączonym planie sytuacyjno-wysokościowym nr 8 i symbolem „PK”.
 3. Termin pobierania próbek ścieków dopływających (surowych) do oczyszczalni od dnia 01.01.2016 r.
- III. Zobowiązać użytkownika do:
1. Oznakowania punktu kontrolno-pomiarowego i zapewnienia dogodnego do niego dostępu.
 2. Prawidłowej eksploatacji oczyszczalni oraz wykonywania analiz ścieków oczyszczonych zgodnie z obowiązującymi przepisami: należy pobierać 12 próbek w ciągu roku, a jeśli zostanie wykazane, że ścieki spełniają wymagane warunki – 4 próbki w następnym roku; jeśli jedna próbka z 4 nie spełni stawianego warunku, w następnym roku ponownie pobiera się 12 próbek.
 3. Wykonywania od dnia 01.01.2016 r. badań jakości ścieków dopływających (dowożonych) do oczyszczalni z częstotliwością: 12 próbek w ciągu roku, a jeśli zostanie wykazane, że ścieki spełniają wymagane warunki – 4 próbki w następnym roku; jeśli jedna próbka z 4 nie spełni stawianego warunku, w następnym roku ponownie pobiera się 12 próbek.
 4. Utrzymania w dobrym stanie technicznym koryta rzeki Czarna Struga Defet od wlotu w km 20+625 do km 20+ 000, to jest 625 m w dół rzeki oraz od km 20+ 625 do km 20+700, to jest 75 m w górę rzeki, łącznie 700,0 m koryta.

Uzasadnienie

Przyjąć za podstawę wydania pozwolenia wodnoprawnego:

1. Wniosek Gminy Grodziec z dnia 7 sierpnia 2015 r., w sprawie wydania pozwolenia wodnoprawnego na szczególne korzystanie z wód obejmujące odprowadzanie oczyszczonych ścieków komunalnych z oczyszczalni mechaniczno-biologicznej typu SBR przy RLM 3000, zlokalizowanej na działce nr 529/2 obręb Grodziec m. Grodziec gm. Grodziec do śródlądowej wody powierzchniowej – rzeki Czarna Struga Defet w km 20+625.
2. Operat wodnoprawny opracowany przez P. mgr inż. Barbarę Sekerdej w sierpniu 2015 r.
3. Opis prowadzonej działalności sporządzony w języku nietechnicznym.
4. Pismo Wielkopolskiego Zarządu Melioracji i Urządzeń Wodnych Rejonowego Oddziału w Koninie znak RO EUM.4600-2-58/15z dnia 24 lipca 2015 r. wyrażające zgodę na zrzut oczyszczonych ścieków komunalnych z oczyszczalni mechaniczno-biologicznej w Grodźcu do rzeki Czarna Struga Defet i warunki dotyczące utrzymania w dobrym stanie koryta rzeki.

Wniosek spełniał wymagania określone w art. 131 ustawy Prawo wodne. Wójt Gminy Grodziec W myśl art. 37 pkt 2 ustawy Prawo wodne wprowadzanie ścieków do wód lub do ziemi jest szczególnym korzystaniem z wód, na które zgodnie z art. 122 ust. 1 pkt 1 tej ustawy wymagane jest pozwolenie wodnoprawne.

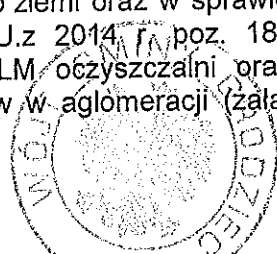

Zawiadomieniem z dnia 14 sierpnia 2015 r. znak WS.6341.78.2015 organ wszczął postępowanie administracyjne oraz umożliwił wypowiedzenie się w sprawie do dnia 28 sierpnia 2015 r. stronom i zainteresowanym przed wydaniem decyzji co do zebranych dokumentów i materiałów. Ogłoszenie wywieszone było także na tablicy w siedzibie starostwa.

Starosta przed wydaniem decyzji w zawiadomieniu dopełnił obowiązku określonego w art. 10 § 1 K.p.a.

Rozporządzenia Ministra Środowiska z dnia 16 grudnia 2014 r. w sprawie warunków, jakie należy spełnić przy wprowadzaniu ścieków do wód lub do ziemi oraz w sprawie substancji szczególnie szkodliwych dla środowiska wodnego (Dz.U.z 2014 r. poz. 1800) określa najwyższe wartości wskaźników zanieczyszczeń dla RLM oczyszczalni oraz dla RLM aglomeracji. Wartości określone dla oczyszczalni ścieków w aglomeracji (załącznik nr 3)

Stwierdzam zgodność
kopii z oryginałem

....., dnia



stosuje się od dnia 1 stycznia 2016 r. Ze względu na liczbę RLM dla oczyszczalni ścieków (załącznik nr 2) oraz dla aglomeracji (załącznik nr 3) mieszczącą się w przedziale od 2000 do 9999 najwyższe dopuszczalne wartości wskaźników zanieczyszczeń wprowadzane do śródlądowej wody powierzchniowej są jednakowe i zostały ustalone w jednym punkcie I.2 niniejszej decyzji. Z kolei ze względu na trwający rozruch oczyszczalni najwyższe dopuszczalne wartości wskaźników podwyższono o 50 % w stosunku do obowiązujących parametrów na okres maksymalnie 3 miesięcy – punkt I.3 decyzji. Częstotliwości pobierania próbek ścieków dopływających (dowożonych) – od 1 stycznia 2016 r. i odpływających zostały określone odpowiednio w punkcie III.2 i III.3 decyzji, zgodnie z § 5 ust.2 pkt 2 i § 27 ww. rozporządzenia oraz terminem obowiązywania załącznika nr 3 do tego przepisu (od 1 stycznia 2016 r.). W punkcie III.4 decyzji nałożono na użytkownika oczyszczalni zobowiązania dotyczące utrzymania dobrego stanu koryta odbiornika ścieków. Biorąc pod uwagę powyższe orzeczono jak w osnowie.

Pouczenie: Od niniejszej decyzji służy stronom prawo wniesienia odwołania do Dyrektora Regionalnego Zarządu Gospodarki Wodnej w Poznaniu za pośrednictwem Starosty Konińskiego w terminie 14 dni od dnia jej otrzymania.

Pozwolenie wodnoprawne nie rodzi praw do nieruchomości i urządzeń wodnych koniecznych do jego realizacji oraz nie narusza prawa własności i uprawnień osób trzecich przysługujących wobec tych nieruchomości i urządzeń.

W przypadku naruszenia interesów osób trzecich, zmiany sposobu użytkowania wód w regionie wodnym lub zmiany uprawnień innego zakładu, mających wpływ na wykonanie pozwolenia wodnoprawnego, organ wydający pozwolenie wodnoprawne może je zmienić.

Pozwolenie wodnoprawne może zostać cofnięte lub ograniczone bez odszkodowania w przypadku zmiany celu i zakresu korzystania z wód lub warunków uprawnień ustalonych w pozwoleniu.

Zwolniono z opłaty skarbowej na podst.art.7 pkt 3, ustawy z dn.16 listopada 2006 r. o opłacie skarbowej (Dz.U.z.2015 r. poz.783)


Otrzymują:

1. wnioskodawca
2. Wielkop. Zarząd Melior. i Urz. Wodnych Rejon. Oddz. ul. Okólna 59, 62-510 Konin
3. Urząd Marszałkowski Departament Rolnictwa i Rozwoju Wsi al. Niepodległości 34, 61-714 Poznań
- 4.aa

H D

Stwierdzam zgodność
kopii z oryginałem

Grodziec, dnia



Wójt Gminy Grodziec
Anna Andrzejewska

STAROSTA
Stanisław Biel

(C)

(C)