

Załącznik nr 1
do Uchwały nr XLIV/403/10
Rady Miasta i Gminy Gołańcz
z dnia 20 września 2010 r.

Plan odnowy miejscowości KUJAWKI Gmina Gołańcz na lata 2010 - 2018



Opracował zespół w składzie:
Maria Kolińska
Krzysztof Rakoczy

Kujawki 2010

SPIS TREŚCI

1. Wstęp.....	3
2. Obszar i czas realizacji Planu Odnowy Miejscowości	4
3. Analiza zasobów miejscowości Kujawki.....	5
4. Dziedzictwo historyczne.....	6
5. Plan Kujawek z roku 2000.....	11
6. Liczba i struktura mieszkańców.....	12
7. Komunikacja.....	13
8. Podział gruntów we wsi Kujawki.....	14
9. Podsumowanie sytuacji rozwojowej miejscowości Kujawki – Analiza SWOT.....	17
10. Jak jest zorganizowana.....	18
11. Wieś Kujawki w obiektywie.....	19
12. Wizja stanu docelowego.....	21
13. Projekty zgłoszone do realizacji.....	24
13.1. Hierarchizacja przedsięwzięć Planu Odnowy Miejscowości Kujawki ...	25
13.2. Opis projektu uwzględniającego finansowanie w ramach PROW.....	29
13.3. Opis projektu „Wymiana pokrycia dachowego w świetlicy wiejskiej w Kujawkach” uwzględniającego finansowanie zewnętrzne.....	30
14. Sposób monitorowania, ocena komunikacji społecznej w planie rozwoju wsi Kujawki.....	34
15. Opis i charakterystyka obszaru o szczególnym znaczeniu dla zaspokojenia potrzeb mieszkańców, sprzyjającego nawiązywaniu kontaktów społecznych, ze względu na położenie oraz cechy funkcjonalno – przestrzenne	35
16. Wykorzystane dane.....	36

WSTĘP

Plan Odnowy Miejscowości Kujawki jest dokumentem, mogącym stanowić załącznik

Do wniosku w przypadku ubiegania się o środki strukturalne w ramach Programu Rozwoju Obszarów Wiejskich, Działanie: Odnowa i rozwój wsi.

Beneficjentem tego działania są gminy, instytucje kultury, dla których organizatorami są jednostki samorządu terytorialnego, kościoły lub inne związki wyznaniowe oraz organizacje pozarządowe o statusie organizacji pożytku publicznego.

Realizacja powyższego działania ma na celu:

1. Podniesienie standardu życia i pracy na wsi
2. Podniesienie atrakcyjności turystycznej
3. Wzrost atrakcyjności inwestycyjnej
4. Zaspokojenie potrzeb społecznych i kulturalnych
5. Promowanie terenów wiejskich,
6. Rozwój tożsamości społeczności wiejskiej i zachowanie dziedzictwa kulturowego.

W ramach działania wspierane będą projekty, obejmujące:¹

1. Budowę, przebudowę, remont lub wyposażenie obiektów:
 - Pełniących funkcje publiczne, społeczno-kulturalne, rekreacyjne i sportowe,
 - Służące promocji obszarów wiejskich, w tym propagowaniu i zachowaniu dziedzictwa historycznego, tradycji, sztuki oraz kultury,
2. Kształtowania obszaru przestrzeni publicznej,
3. Budowy, remontu lub przebudowy infrastruktury związanej z rozwojem funkcji sportowych lub społeczno-kulturalnych,
4. Odnawiania, eksponowania, lub konserwacji lokalnych pomników historycznych, budynków będących zabytkami lub miejscami pamięci,
5. Kultywowania tradycji społeczności lokalnej .

Jak wskazano w Rozporządzeniu Ministra Rolnictwa i Rozwoju Wsi w sprawie szczegółowych warunków i trybu przyznawania pomocy finansowej w ramach Działania „Odnowa i rozwój wsi”, do składanego wniosku dołącza się wymagane w nim dokumenty, w tym:

- Plan odnowy miejscowości, zawierający w szczególności:
 - Charakterystykę miejscowości, w której będzie realizowana operacja,
 - Inwentaryzację zasobów służących odnowie miejscowości,
 - Ocenę mocnych i słabych stron miejscowości, w której będzie realizowana operacja,

- Opis planowanych zadań w perspektywie, co najmniej 7 lat od dnia przyjęcia dokumentu, w kolejności wynikającej z przyjętych priorytetów rozwoju miejscowości, z podaniem szacunkowych kosztorysów,
- Uchwałę:
 - zebrania wiejskiego lub rady dzielnicy lub rady osiedla w sprawie przyjęcia planu odnowy miejscowości, podjęta dla każdej miejscowości, w której będzie realizowana operacja, a w przypadku gdy w danej miejscowości nie została powołana rada dzielnicy lub rada osiedla – rady miasta,
 - rady gminy w sprawie zatwierdzenia planu odnowy miejscowości.

Niniejszy Plan Odnowy Miejscowości spełnia wymagania, stawiane przez wskazane rozporządzenie. W ramach Planu opisane są zasoby miejscowości, wypracowana na forum zebrań wizja rozwoju miejscowości Kujawki oraz zestaw celów strategicznych wraz z proponowanymi projektami do realizacji. W ramach zestawu projektów strategicznych są także te, dla realizacji, których Gmina będzie starać się o dofinansowanie z PROW. Niniejszy Plan wskazuje także zgodność proponowanych działań ze „Strategią Rozwoju Miasta i Gminy Gołańcz na lata 2008-2015”.

OBSZAR I CZAS REALIZACJI PLANU ODNOWY MIEJSCOWOŚCI KUJAWKI

Plan Odnowy Miejscowości opracowany został dla miejscowości Kujawki, administracyjnie przynależącej do gminy miejsko-wiejskiej Gołańcz w powiecie wągrowieckim, w województwie wielkopolskim.

Czas realizacji Planu obejmuje lata 2009-2015.

Miejscowość Kujawki jest miejscowością wiejską, zamieszkałą przez 118 osób (stan na 30.06.2009)

ANALIZA ZASOBÓW MIEJSCOWOŚCI KUJAWKI



DZIEDZICTWO HISTORYCZNE

Kujawki to miejscowość położona w powiecie wągrowieckim, przy drodze Gołańcz – Wapno ok. 2 km na wschód od Czeszewa

Z nazwa Kujawki spotykamy się w opisach dóbr czeszewskich z 1781r. Wspomina się tam o lesie kujawskim. W tym czasie właścicielem Czeszewa i lasu kujawskiego był Walenty Goćkowski i najprawdopodobniej za Początkował budowę folwarku, a jego nazwę wziął od lasu. Pierwszy wypadek zgonu miał tu miejsce 21.08.1794-czyli wieś Kujawki powstała na przełomie XVIII-XIX wieku.

Około 1820 r. dobra czeszewskie nabył Pantaleon Szuman – i jemu możemy przypisać rozbudowę folwarku Kujawki.

W latach 1835 – 1840 folwark Kujawki dzierżawił dr. Karol Libelt, który ożenił się z Marią Szumanówną, bratanką Pantaleona Szumana.

Po śmierci Pantaleona Szumana – dobra czeszewskie zostały podzielone – Czeszewo otrzymał w spadku Karol Libelt, Gręziny odziedziczył Eugeniusz Trąpczyński, a Kujawki – Norbert Szuman, bratanek zmarłego Pantaleona Szumana.

Norbert Szuman – był zastępcą prezesa i sekretarzem kółka rolniczego w Czeszewie, założonego przez Libelta w 1867 r.

Z niewiadomych przyczyn – Norbert Szuman przenosi się z Kujawek do Tonowa, powiat Żnin i zostaje prezesem Kółka Rolniczego w Juncewie.

W roku 1883 wieś Kujawki miała 1.196 mórg obszaru (czyli około 300ha), było tu 8 domów mieszkalnych, zamieszkiwało tu 98 osób, w tym 31 ewangelików, 67 katolików. We wsi było 41 analfabetów.

Ostatnim właścicielem folwarku był Polak – Zoch, który tu gospodarzył przez kilkanaście lat. Jak jeszcze pamiętają starzy ludzie – folwark Kujawki był mocno zaniedbany. Zamieszkiwali tu sami Polacy. Grunty były podmokłe, w zagłębieniach były moczary porośnięte krzewami. Ziemia zaperzona – i stąd zbiory były bardzo słabe. Zoch popadł w długi – i sprzedał folwark w 1910 r. komisji kolonizacyjnej. Ten postępek spotkał się z ostrym potępieniem mieszkańców Czeszewa. Znienawidzonego sprzedawczyka w czasie jego przejazdu powozem przez Czeszewo – miejscowa młodzież obrzuciła błotem.

Ludność musiała Kujawki opuszczać, przenosząc się na inne folwarki obszarnicze, albo też wędrowała do Westfalii wzgl. Ameryki.

Folwark Kujawki przeszedł w ręce pruskie – z przeznaczeniem na kolonizację, czyli osiedlanie tu Niemców, podobnie jak to miało miejsce już kilka czy kilkanaście lat przedtem nad szosą od granicy prusko-rosyjskiej przez Gniezno – w kierunku Chodzieży.

Rząd pruski rozpoczął tu niezwłocznie prace miernicze, drenowanie gruntów, stawianie budynków. Powstały tu 22 osady – o obszarze 7 – 27ha – średnio 14 ha.

Osady obejmują we władanie przeważnie bogaci Niemcy, którzy przybyli tu z głębi Niemiec. Niektórzy na własny koszt stawiali budynki – i to okazało. Przez wieś już wówczas prowadziła szosa Gołańcz – Wapno. Nowi osadnicy utwardzają we wsi drogi boczne, sadzą nad nimi drzewa – lipy. W byłym pałacu urządzają szosę. Powstaje wieś zwarta, okazała, o dobrych zmeliorowanych gruntach, zapewne już dawniej podobnych do kujawskich ziem. Niemcy jednak przekształcają nazwę wsi w Schwarzsacker.

Niemieccy osadnicy gospodarzyli w Kujawkach przez okres 10 lat. W 1922 r. wszystkie osady zostały wykupione przez Polski Bank Rolny – i osadnicy niemieccy musieli wracać tam, skąd przyszedli. Władze polskie osiedlały tu zasłużonych Polaków – jak powstańców wielkopolskich, powstańców śląskich, hallerczyków i innych zasłużonych patriotów.

Synowie polskich chłopów, robotników i rzemieślników, zasłużeni dla Ojczyzny stawiają udokumentowane wnioski o przydzielenie im gospodarstw w Kujawkach. Wnioski są wnikliwie rozpatrywane i gospodarstwa otrzymują najbardziej zasłużeni. Ponieważ byli to ludzie bez żadnego kapitału, a jedynym ich kapitałem było zdrowie i chęć do pracy – nie wnosili żadnych wpłat. Musieli mieć jednak pewne fundusze na zakup inwentarza żywego i martwego, który najczęściej nabywali od odchodzących stąd Niemców. Kto nie miał własnej gotówki ani pomocy od krewnych – zaciągał pożyczkę z Banku Ludowego w Gołańczy. Ziemia i budynki zostały oszacowane z terminem spłat na lat 20. Roczne raty wynosiły przeciętnie 800 zł plus procent, oraz normalne obciążenia podatkowe.

Na takich to warunkach ojcowie nasi obejmowali we władanie gospodarstwa ponemieckie w miesiącu czerwcu 1922 r. Niemcy, spodziewając się już od kilku lat takiego obrotu sprawy, niedbale gospodarzyli, toteż pierwsze żniwa sprzątane przez naszych ojców nie były obfite. Był jednak duży zapas do pracy, wszyscy znali się na roli i umieli na niej pracować, toteż wnet pola doprowadzili do wysokiej Kultury.

Mimo dobrych plonów, ciężko było wygospodarować na spłatę rat za ziemię, obciążenia podatkowe i na utrzymanie rodziny. Sytuację w pewnym stopniu ratowały dobre budynki, których nie trzeba było remontować. Młodzi rolnicy byli jednak pełni zapału, nie załamali się. Angażują się społecznie: około 80% rolników wstępuje do koła Polskiego Stronnictwa Ludowego „PIAST” w Czeszewie, a wszyscy są członkami kółka rolniczego w Czeszewie. Wstępują też jako członkowie do spółek branżowych – jak: Banku Ludowego w Gołańczy, „Rolnika” w Wągrowcu, Mleczarni Polskiej w Wągrowcu. Mimo, że pochodzą z różnych stron – są solidarni, uczą się wzajemnie, podpatrują co nowsze, ryzykują. Stosują dużo nawozów sztucznych, sieją buraki cukrowe, są bowiem akcjonariuszami Cukrowni w Żninie, starają się jak najwięcej z ziemi wydobyć, co przy sprzyjającej koniunkturze udaje im się do 1929 r., czyli do nadejścia kryzysu gospodarczego.

Rok 1930 – przyniósł załamanie gospodarcze. Ceny za produkty rolne spadły o 2/3 wartości. Gospodarstwa zadłużyły się mocno nabytymi nawozami sztucznymi, których ceny nie zostały obniżone.

Widmo katastrofy nie przeraziło jednak naszych ojców. Mimo poważnych zadłużeń – kupują ziemię obszarniczą z Smuszewa, powiększając swoje gospodarstwa. W 1931 r. ojcowie nasi nabyli 40ha gruntów – i to przeważnie łąk – i rozpoczęli eksploatację wartościowego torfu. Nabyte łąki stanowią teraz wielką kopalnię torfu, który eksploatują do 1939 r., angażując do pracy bezrobotnych z sąsiednich wsi. Torf z Kujawek wędruje jako opał do okolicznych Szkół, do opalania biur, nabywany jest przez okolicznych rolników, przez okoliczne folwarki przeznaczeniem na deputat opałowy dla robotników – bo jest tańszy od węgla.

Mimo uzyskiwanych dochodów z eksploatacji torfu – było jeszcze ciężko. Nie można było stosować dużych ilości nawozów sztucznych z uwagi na ich wysoką cenę. Plony zbóż spadły do 20-24 kwintali z ha. Plony ziemniaków nie przekraczały 200 kwintali z ha. Już tylko 4 gospodarstwa uprawiały buraki cukrowe – reszta rolników sprzedała swoje akcje, aby za osiągniętą tą drogą gotówkę zapłacić chociażby jedną ratę należności za ziemię.

Nie tylko ojcowie są aktywni. Dorastająca młodzież również stara się im dorównać, biorąc udział w zebraniach kółka rolniczego w Czeszewie, zakładając poletka uprawowe w ramach szkoleń przysposobienia rolniczego, angażując się w stowarzyszeniach, jak: Związek Powstańców i Wojaków, Przysposobienie Wojskowe, Towarzystwo Śpiewu, Kółko Włościanek itp. W Kujawkach – istniało w okresie międzywojennym tylko jedno samodzielne stowarzyszenie – Ochotnicza Straż Pożarna.

Rolnicy z Kujawek w latach 30-tych nastawili się również na produkcję mleka. Już w 1929 r. zbojkotowali niemiecką mleczarnię w Morakowie, przenosząc się z odstawa mleka do Mleczarni Polskiej w Wągrowcu, której byli członkami. W późniejszych latach odstawiali mleko do Gołańczy, od 01.09.1933 r. – do Polaka – Walentowskiego w Podolinie. Niemcy z Morakowa nie mogli zapomnieć nam tego bojkotu, jak również przeszkadzania im w zjazdach, jakie organizowali w stołężyńskim lesie.

W 1939 r., kiedy rząd polski rozpiisał Pożyczkę Obrony Przeciwlotniczej i zbierał datki na Fundusz Obrony Narodowej – obywatele Kujawek włączyli się do tej akcji bardzo czynni.

Na wojnę – 1939 r. zmobilizowanych zostało 16 rezerwistów. W dniu 3 września 1939 r. wieś została ewakuowana – i mieszkańcy przebywali w okolicy Rogowa. Kto mógł – spieszył do Gniezna, aby ochotniczo zgłosić się w szeregi walczących. W czasie ewakuacji spalone zostały całkowicie 2 gospodarstwa, jedno – częściowo.

Okupant bardzo szybko rozliczył się z nami. Już 18 listopada 1939 r. rolnicy zostali tu wysiedleni – i na ich miejsce osiedlonych zostało 10 rodzin niemieckich, przybyłych z krajów bałtyckich, tzw. Baltendeutsche. Jeden osiedlony Niemiec obejmował dwa gospodarstwa.

Na wywózkę do Generalnej Guberni nie dali też długo czekać, bo już 4 grudnia 1939 r. połowę mieszkańców Kujawek zapakowano na wozy i wywieziono do punktu zbornego w Międzylesiu, skąd następnie do Wągrowca – i dalej transportem do Zamościa. Pozostali mieszkańcy Kujawek częściowo pozostali na miejscu, pracując u niemieckich władców, zaś niektórzy znaleźli pracę w różnych zakładach, wzgl. Zostali przydzieleni do pracy przez Arbeitsamt.

Kampania wrześniowa i okres okupacji – pochłonęły 5 ofiar obywateli Kujawek. Pamięć o nich widnieje na tablicy przy świetlicy wiejskiej.

Okupacyjny koszmar zakończył się dla nas, pozostawionych tu w Kujawkach 20. Stycznia 1945 r.

Powrót z lubelskiego miał miejsce pod koniec marca – początek kwietnia.

Zasiewów wiosennych dokonano wspólnie, pomagano sobie ziarnem – a nad całością czuwał pełnomocnik do akcji siewnej – Dobrzykowski Władysław. Ziemia została obsiana w całości.

Zaraz też organizowano życie polityczne, gospodarcze i społeczne. Sołtysiem wybrano Dobrzykowskiego Władysława, który pełnił też funkcję prezesa koła Związku Samopomocy Chłopskiej. Zorganizowano też partię polityczną – koło Polskiego Stronnictwa Ludowego, oraz Ochotniczą Straż Pożarną.

Po uporządkowaniu bieżących spraw i sprzęcie żniw, które nie były wówczas urodzajne, przystąpiono do założenia we wsi światła elektrycznego. Pracę mieliśmy o tyle ułatwioną, że okupant założył już częściowo instalację w budynkach, chodziło tylko o wykonanie sieci niskiego napięcia i postawienie transformatora. Wieś – jak zawsze solidarna – tak i teraz zorganizowała się, powołano komitet, na którego czele stanął znany działacz Władysław Dobrzykowski, który z całym zapałem zabrał się do pracy. Każde Gospodarstwo zostało wówczas obciążone daniną na cele elektryfikacji w wysokości 25 tysięcy złotych, co stanowiło poważną sumę z uwagi na brak inwentarza i trudności w zdobyciu tak dużej gotówki. Część materiału instalacyjnego można było otrzymać tylko za żywność. Wszelkie trudności zostały jednak wspólnym wysiłkiem pokonane – i na Święta Wielkanocne w 1946 r. w Kujawkach zabłyśło światło elektryczne. Wieś nasza była wówczas jedną z nielicznych zelektryzowanych wsi.

W 1946 r. parcelowano sąsiedni folwark Czeszewo – i w związku z tym 5 gospodarstw z Kujawek zostało wówczas upełnorolnionych. Otrzymali działki o łącznym obszarze 11,66 ha.

Duże zmiany zostały dokonane w dziedzinie oświaty. Przed wojną dane nam było ukończyć 4 klasy szkoły podstawowej w Czeszewie, zaś pełną 7-klasową można było ukończyć w Wapnie i to za opłatą, z czego skorzystało 9 uczniów. W okresie międzywojennym nikt z Kujawek szkoły średniej nie ukończył, nie mówiąc już o wyższej szkole, o studiach.

Sytuacja zmieniła się po wojnie. Drugie pokolenie osiedlonych tu mieszkańców – kończy przeważnie szkoły średnie, a nawet wyższe uczelnie,

pracuje w różnych zawodach: lekarzy, farmaceutów, ekonomistów, nauczycieli itp. Młode pokolenie obejmujące gospodarstwa kończy co najmniej szkołę rolniczą

Na Ziemie Odzyskane wyjechały w latach 1945 – 47 24 osoby.

Zadłużenia z okresu międzywojennego mogły gospodarstwa w okresie powojennym spłacić w całości – dzięki sprzyjającej polityce rolnej. Obecnie gospodarujemy bez długów hipotecznych i dajemy Państwu dużo zboża, mleka, mięsa – chyba w przeliczeniu na hektar najwięcej w gminie Gołańcz.

Nasi ojcowie, po dwóch latach przybycia do Kujawek, na jednym z zebrań mieszkańców wsi w miesiącu czerwcu 1924 r. postanowili zorganizować Ochotniczą Straż Pożarną, co też zgodnie uczynili. Nam natomiast, po 50 latach przypadło w udziale święcić półwiecze tego zdarzenia. Jest to dla nas dużym zaszczytem, bowiem Ochotnicza Straż Pożarna w Kujawkach była na przestrzeni swego istnienia organizacją bardzo czynną – i w okresie międzywojennym jedyną samodzielną organizacją w naszej wsi.

Niemieccy koloniści, opuszczając Kujawki w 1922 r. pozostawili nam w spadku remizę strażacką i konną sikawkę.

Lata powojenne przyniosły bardzo wiele zmian w Kujawkach. W pałacu ,gdzie zamieszkiwał Libelt utworzono dwa mieszkania natomiast w głównej sali mieści się Świetlica Wiejska ,które jest gruntownie wyremontowana i przystosowana do użytkowania dla mieszkańców wsi.

Na budynku dworskim znajduje się tablica upamiętniająca pobyt Libelta w Kujawkach.

Ku czci osób pomordowanych przez hitlerowców-mieszkańców Kujawek w 1977 żyjący obywatele wsi ufundowali tablicę pamiątkową.

Przeobrażeniu uległy gospodarstwa rolne ,które są w pełni wyposażone we wszelki sprzęt rolniczy od wysokiej mocy ciągników po różne kombajny. Znacznie też zwiększyła się powierzchnia gospodarstw indywidualnych.

Młodzież kształci się w szkołach ponadgimnazjalnych w Gołańczy i Wagrowcu kontynuując naukę w szkołach wyższych.

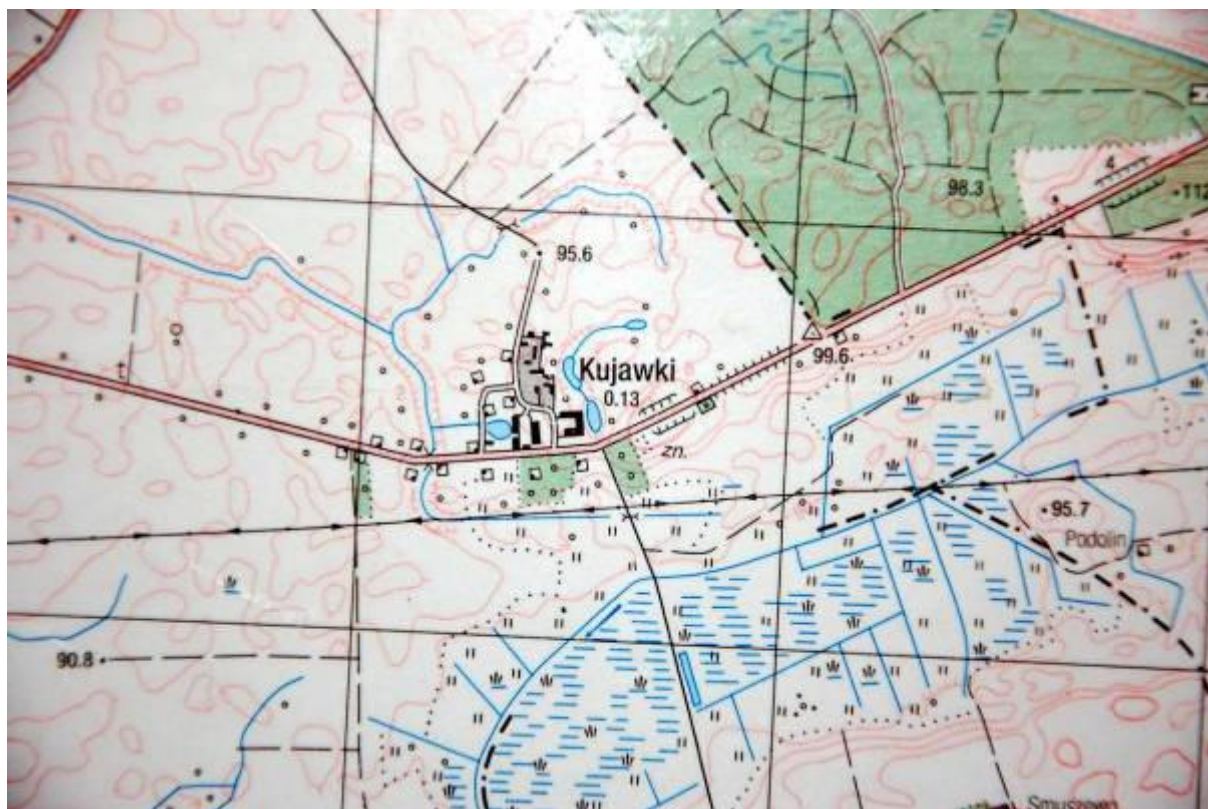
Organizacje społeczne na terenie wsi współuczestniczą w życiu mieszkańców, są to

Koło Gospodyń Wiejskich, Ochotnicza Straż Pożarna, Kółka Rolnicze.

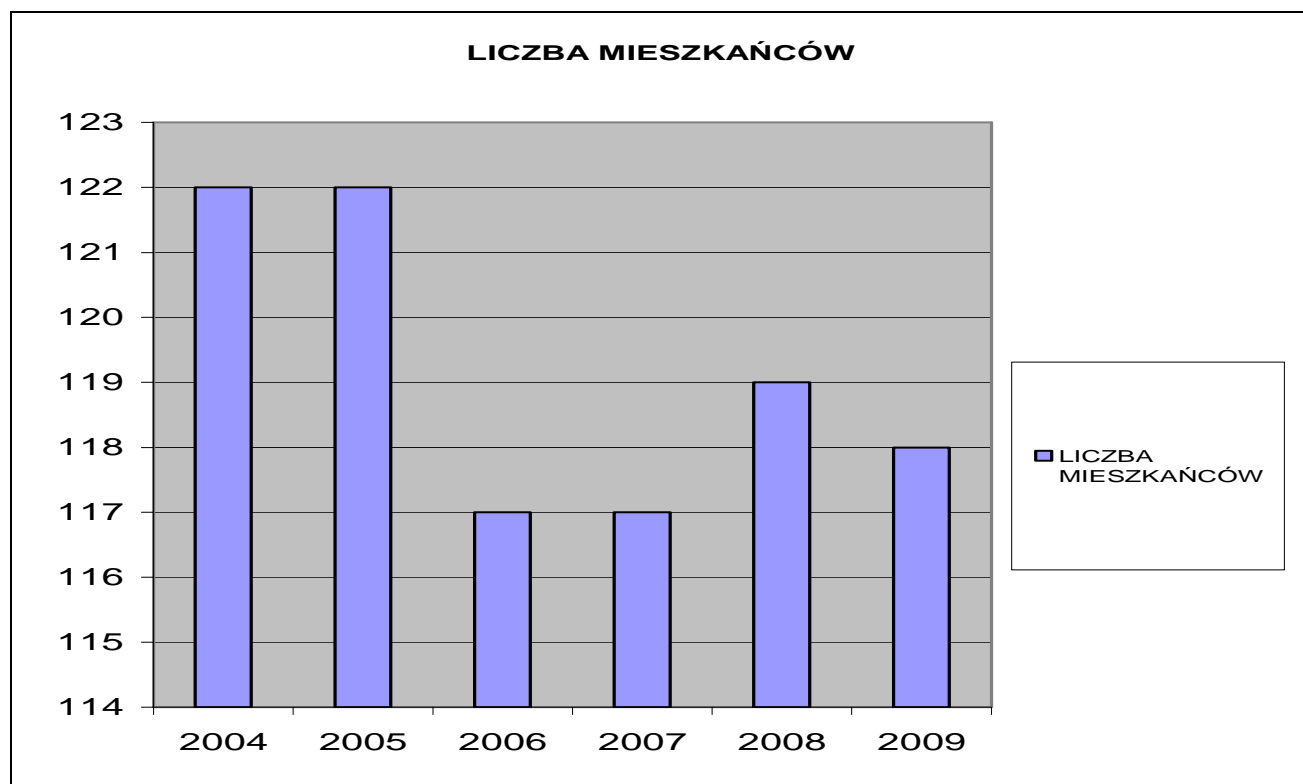
W bieżącym roku obchodzimy 85 lecie istnienia OSP

W Kujawkach znajduje Pomnik Przyrody – ponad 300 letnia lipa oraz 5 gniazd bocianich założonych w pobliżu zagród chłopskich

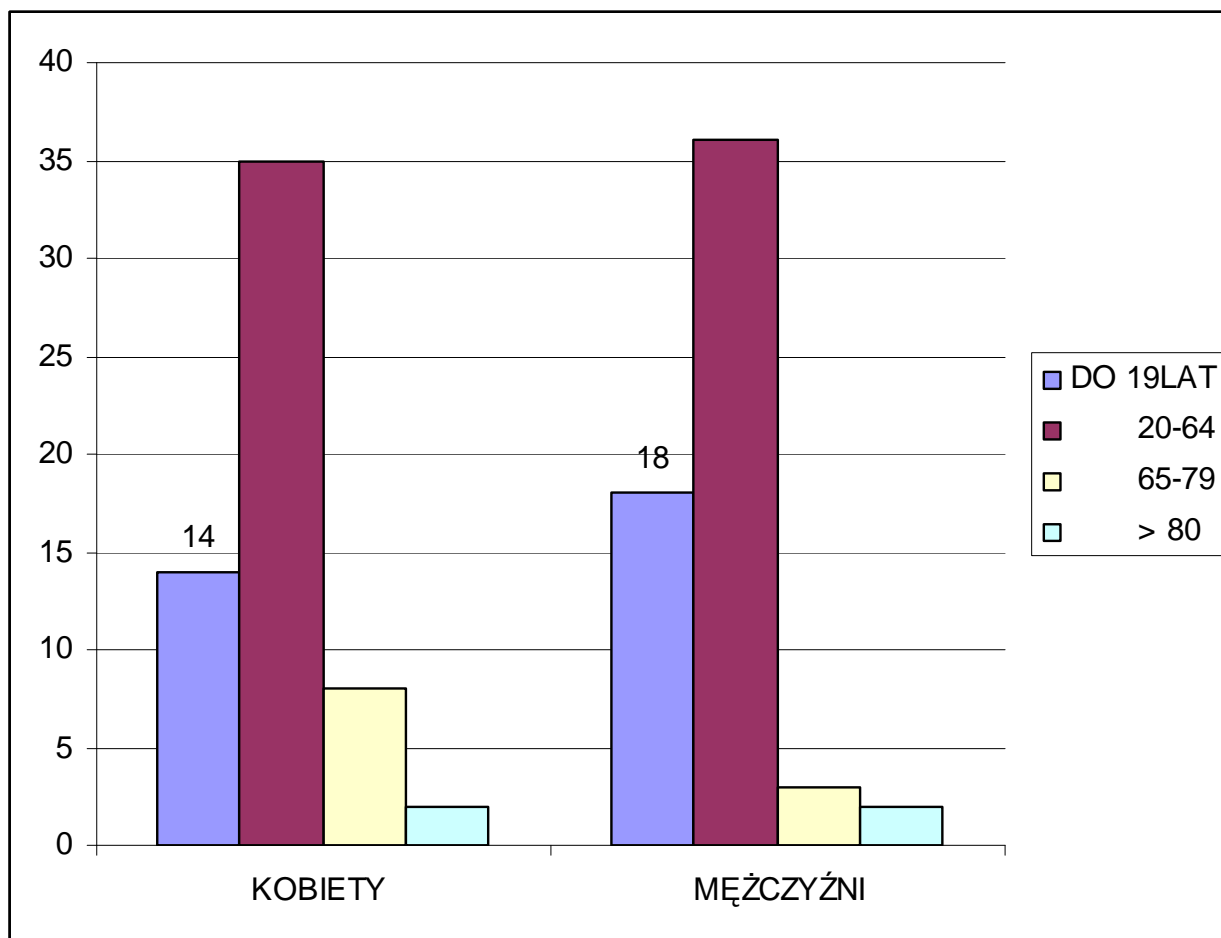
PLAN KUJAWEK W ROKU 2000 r.



LICZBA I STRUKTURA MIESZKAŃCÓW



WIEK	KOBIETY	MĘŻCZYŹNI
DO 19LAT	14	18
20-64	35	36
65-79	8	3
> 80	2	2



W ewidencji zarejestrowano 18 gospodarstw rolnych i 1 podmiot gospodarczy. Według stanu na dzień 30.09.2009 wskaźnik bezrobocia dla miasta i gminy Gołańcz wynosił 479 osoby bezrobotne, przy powiatowym 3769 osobach bezrobotnych w tym w Kujawkach zamieszkuje 8 osób bezrobotnych.

KOMUNIKACJA

Przez wieś przebiega droga powiatowa MORAKOWO- CZESZEWO- KIJAWKI-WAPNO NR1561P

PODZIAŁ GRUNTÓW WE WSI KUJAWKI

Tabela 1. Klasy gruntów ornych wsi KUJAWKI

klasa	IIIB	IVA	IVB	V	VI	VIR
powierzchnia	29,76	217,85	66,33	49,43	0,62	0,00

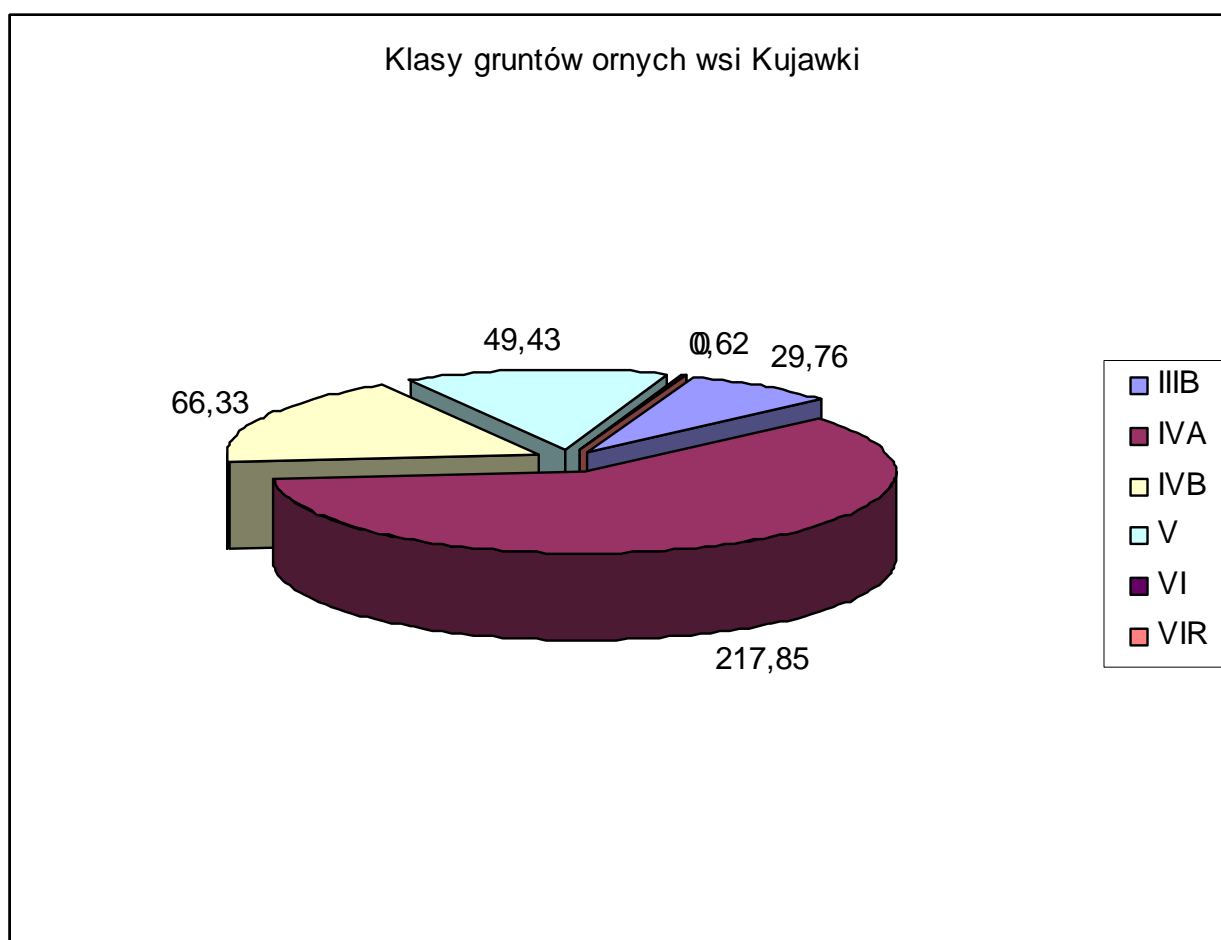


Tabela 2 Klasy pastwisk

klasa	IV	V	VI	VIP
powierzchnia	48,78	16,33	0,61	0,00

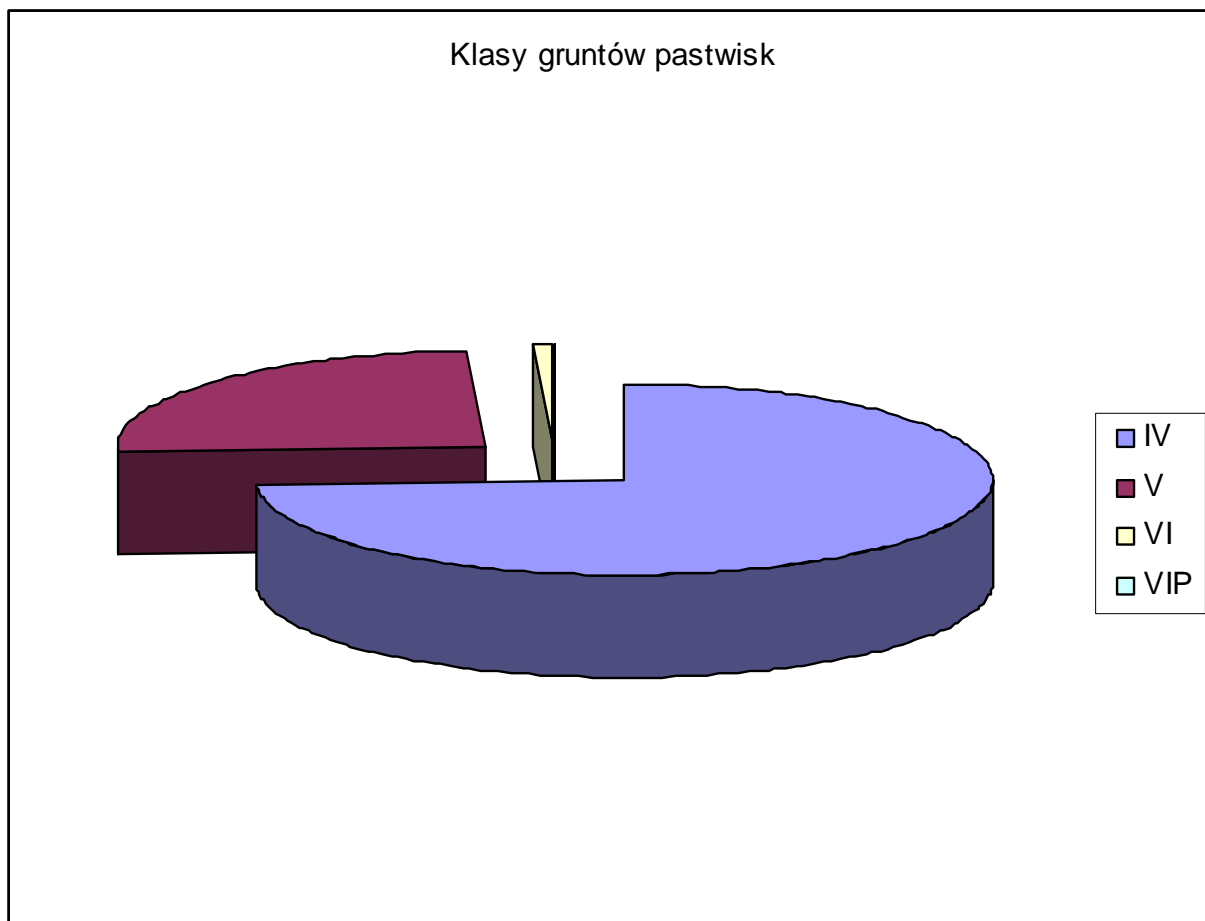
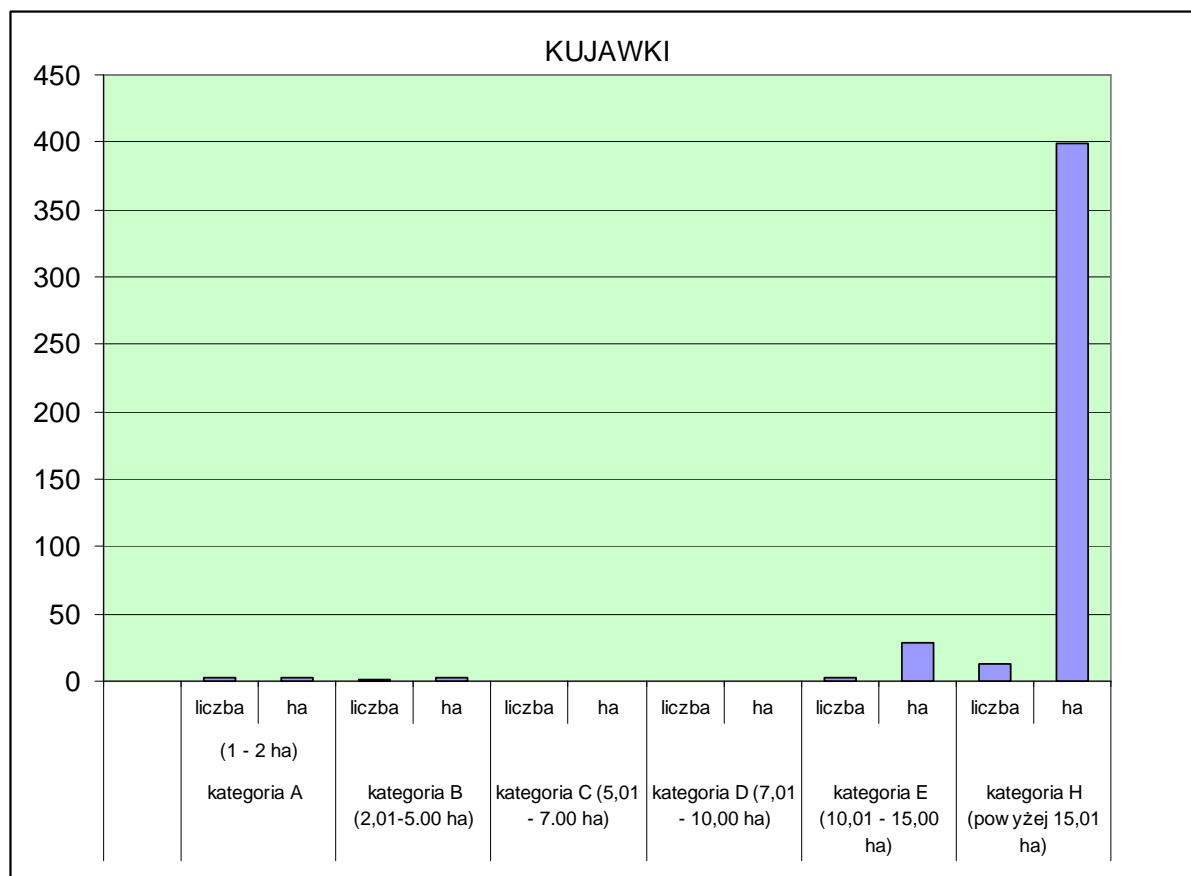


Tabela 3. Powierzchnie zajmowane przez gospodarstwa rolne z podziałem na wielkość gospodarstw

SOŁECTWO	kategoria A (1 - 2 ha)		kategoria B (2,01- 5.00 ha)		kategoria C (5,01 - 7.00 ha)		kategoria D (7,01 - 10,00 ha)		kategoria E (10,01 - 15,00 ha)		kategoria H (powyżej 15,01 ha)	
	liczba	ha	liczba	ha	liczba	ha	liczba	ha	liczba	ha	liczba	ha
KUJAWKI	2	2,5	1	2,56	0	0	0	0	2	28,80	13	399,32



3. PODSUMOWANIE SYTUACJI ROZWOJOWEJ MIEJSCOWOŚCI KUJAWKI – ANALIZA SWOT

Tabela :4 Analiza SWOT miejscowości Kujawki

<p style="text-align: center;">Silne strony</p> <ul style="list-style-type: none">• czyste otoczenie i środowisko naturalne• sąsiedztwo obszarów leśnych• pełna infrastruktura techniczna, tj. telefony, prąd, woda,• prężnie działająca Rada Sołecka• dobry stan dróg ,• świetlica wiejska,• organizacje społeczne	<p style="text-align: center;">Słabe strony</p> <ul style="list-style-type: none">• brak miejsc wypoczynku i rekreacji,• brak ścieżek rowerowych,• niskie dochody mieszkańców,• brak dostatecznej liczby zakładów pracy,• znaczne oddalenie od dużych miast,• brak gazu ziemnego,• brak kanalizacji,• niekompletna infrastruktura telekomunikacyjna,• słabe połączenie komunikacji samochodowej (PKS) .• niska koniunktura na płody rolnicze
<p style="text-align: center;">Szanse</p> <ul style="list-style-type: none">• silny potencjał rozwojowy wśród mieszkańców,• możliwość pozyskania środków finansowych zewnętrznych,• pobudzanie inicjatyw społecznych i jeszcze większa integracja mieszkańców,• intensywny rozwój gospodarczy pobliskiej Gołańczy i Wągrowca.	<p style="text-align: center;">Zagrożenia</p> <ul style="list-style-type: none">• rosnąca emigracja ludzi młodych,• patologie społeczne• upadek istniejących zakładów pracy.

OŚWIATA

Kujawki nie posiadają szkoły podstawowej, dwadzieścioro dzieci z naszej miejscowości dojeżdża do Zespołu Szkół w Morakowie gdzie mieści się zarówno szkoła podstawowa jak i gimnazjum .

JAK JEST ZORGANIZOWANA

1.Rada Sołecka.

2.Koło Gospodyń Wiejskich.

3.Ochotnicza Straż Pożarna.

4. Kółko Rolnicze.

Współdziałanie organizacji społecznych dla rozwoju wsi oraz przy organizacji imprez integracyjnych.

Udział wolontariuszy w zbiórce publicznej na WOŚP.

WIEŚ KUJAWKI W OBIEKTYWIE



Tablica pamiątkowa



Tablica pamiątkowa ku czci poległych



Gniazdo bocianie w Kujawkach



Wejście do świetlicy wiejskiej



Plac wiejski



Staw w centrum wsi



Pomnik przyrody – 300 letnia lipa



Remiza OSP w Kujawkach

WIZJA STANU DOCELOWEGO

Kluczowe obszary problemowe rozwoju	Analiza	Diagnoza	Prognoza	Program /Projekty
	Co jest?	Jak jest?	Jak ma być?	Co trzeba zrobić?
	Sala wiejska wraz terenem przyległym	Sala wiejska wraz z zapleczem kuchennym jest wyremontowana, w tym roku wykonano również sanitariaty	Utrzymanie w dobrym stanie technicznym	1.Wykorzystanie terenu przy świetlicy wiejskiej na zieleń urządzoną budowę niepełnowymiarowego boiska wiejskiego i placu zabaw. 2.Naprawa dachu 3.Doposażenie wnętrza.
	Staw wiejski przy remizie OSP.	Staw wymaga oczyszczenia.	Przygotowanie terenu rekreacji dla mieszkańców.	1Konieczne oczyszczenie stawu i uporządkowanie terenu wokół .
Funkcje wsi	1. Rolnicza 2. Agroturystyczna	Wieś nie posiada zaplecza właściwego do pełnienia funkcji turystycznych.	Rozbudować funkcję usługową i turystyczną wsi	1. Podnoszenie poziomu wykształcenia celem tworzenia dodatkowych form dochodów 2. Utworzenie gospodarstw agroturystycznych
Kim są Mieszkańcy?	1. Indywidualni rolnicy. 2.Osoby pracujące. 3. Dzieci i młodzież. 4. Renciści i emeryci.	1. Mieszkańcy związani z wsią 2. Zaangażowanie dzieci i młodzieży	Utrzymanie dotychczasowego poziomu zaangażowania mieszkańców poprzez organizowanie częstszych spotkań mieszkańców.	1. Podnoszenie poziomu wykształcenia 2. Aktywizacja mieszkańców poprzez realizację wspólnych działań dla dobra wsi

Z czego się utrzymują?	1. Rolnictwo 2. Praca poza wsią w usługach. 3 Świadczenia emerytalno - rentowe, 4. Zasiłki dla bezrobotnych,	1 .Tworzenie nowych miejsc pracy poza rolnictwem (handel, usługi, rzemiosło, rękodzielnictwo) 2.Rozwój turystyki wiejskiej i agroturystyki) 3.Podnoszenie kwalifikacji zawodowych	Zapewnienie godziwych dochodów mieszkańców	Stworzenie podstaw i możliwości do utworzenia nowych miejsc pracy
Propozycje dla młodzieży?	1. Organizacja wspólnych zawodów sportowych i festynów integracyjnych.	Brak placu zabaw Brak pracowni komputerowej. Brak boiska sportowego.	1. Stworzenie kawiarenki internetowej 2. Udoskonalenie pracy z dziećmi poprzez stworzenie świetlicy środowiskowej.	1. Stworzenie pracowni komputerowej 2. Wybudowanie boiska i placu zabaw 3. Organizowanie imprez kulturalno – sportowych zapewniających aktywne spędzanie wolnego czasu i rozrywkę
Jak rozwiązywane są problemy?	1 Zebranie Wiejskie. 2.Rada Sołecka, 3. Rada Miasta i Gminy 4.Burmistrz MiG Gołańcz.	Współpraca układu się dobrze.	Poprawny sposób przepływu informacji między mieszkańcami o stanie prowadzonych przedsięwzięć i największych problemach.	Organizowanie zebrań i imprez wiejskich (integracja)
Obyczaje i tradycje?	Odchody: 1. Chojnka dla dzieci i śpiewanie kołęd. 2.Dzień Babci i Dziadka. 3.Ostatki i Dzień Kobiet. 4. Majówka. 5. Dzień Matki z Dniem Dziecka 6.. Dożynki wiejskie,	Prawidłowa organizacja imprez	Utrzymanie dotychczasowej ilości obchodów integrujących wieś, wzbogacenie ich w nowe formy	Kontynuacja dotychczasowych imprez wiejskich
Jak wygląda wieś ?	Wieś o zabudowie zwartej.	1.Zadbana, 2.Stan budynków średni, 3. Droga powiatowa utrzymana w w dobrym stanie.	1. Remonty dróg śródpolnych, 2. Poprawienie wyglądu zewnętrznego budynków,	Mieszkańcy dbają o estetykę budynków, zagród .

Jakie są mieszkania i obejścia ?	1. Domy jednorodzinne, 2. Przydomowe ogródki.	1. Część domów wymaga prac remontowych i porządkowych ogródków, płotów, budynków gospodarczych 2, Wieś nie ma kanalizacji	1. Sieć kanalizacyjna, 2. Odnowione domy. 3. Zadbane obejścia, płoty, ogródki. 4. Nasadzone krzewy ozdobne	1. Budowa kanalizacji lub przydomowych oczyszczalni ścieków.
Jaki jest stan otoczenia i środowisko?	1. Wieś oddalona od zakładów przemysłowych, 2. Brak zanieczyszczeń	1. Środowisko nieskażone. 2. Brak kanalizacji wsi	1. Nasadzenie większej ilości krzewów i drzew ozdobnych, 2. Budowa sieci kanalizacyjnej lub przydomowych oczyszczalni	Poprawa infrastruktury wiejskiej. Programy wojewódzkie
Jakie jest rolnictwo?	Zróżnicowany poziom rolnictwa.	Przeważają gleby klasy IVa i IVb	Dostosowanie do wymogów UE	Dostosowanie budynków gospodarczych do wymogów UE
Komunikacja?	1. Droga asfaltowa 2. PKS 3. Sieć telekomunikacyjna	Słabe połączenie z gminą i powiatem	Polepszenie jakości połączeń PKS	1. Budowa lub remont dróg we wsi 2. Odbudowa przydrożnych rowów, 3. Utwierdzenie dróg śródpolnych

PROJEKTY ZGŁOSZENIOWE DO REALIZACJI

Nazwa projektu	Termin realizacji projektu	Szacunkowy koszt	Źródła finansowania	Spodziewane efekty
1. Wykorzystanie nie terenu przy świetlicy wiejskiej na budowę niepełnowymiarowego boiska wiejskiego, placu zabaw, zieleń urządzonej	2010	61 000	Urząd Marszałkowski Województwa Wielkopolskiego, mieszkańcy.	1. Zaspokojenie potrzeb społecznych w zakresie bazy sportowej i rekreacyjnej. 2. Podniesienie standardu życia
2. Wymiana pokrycia dachowego w świetlicy wiejskiej w Kujawkach	2011-2013	65 000	Urząd Marszałkowski Województwa Wielkopolskiego, mieszkańcy.	1. Utrzymanie budynku w należytym stanie technicznym
3. Poprawa małej retencji wód poprzez oczyszczenie stawu wiejskiego	2012-2018	70 000	Urząd Marszałkowski Województwa Wielkopolskiego, mieszkańcy.	1. Zaspokojenie potrzeb społecznych .

13.1. Hierarchizacja przedsięwzięć Planu Odnowy Miejscowości Kujawki .

Hierarchizację przedsięwzięć przyjętych do realizacji przeprowadzono dla wszystkich przedsięwzięć, zgłoszonych w trakcie opracowywania Planu Odnowy Miejscowości.

Selekcja przedsięwzięć w miejscowości Kujawki odbywała się według trzech grup kryteriów syntetycznych, do których zaliczono: kryteria ogólne, kryteria szczegółowe oraz kryterium finansowe. Następnie kryteria syntetyczne podzielono na dziewięć kryteriów elementarnych (tzw. analitycznych), ułatwiających dokonanie oceny:

I grupa „kryteria ogólne” obejmuje cztery kryteria elementarne:

1. *Stan przygotowania przedsięwzięcia* (jeśli przedsięwzięcie rozpoczęte - faza w jakiej proces realizacji się znajduje, np. wykonane dokumentacje, uzyskanie wstępnych uzgodnień, pozwoleń, opinii, zakupienie gruntu pod zabudowę, rozstrzygnięcie przetargu, decyzja Rady, itp.)
2. *Konieczność realizacji przedsięwzięcia*, wynikająca z podjętych decyzji, zarządzeń, przepisów, zobowiązań (podstawa prawna – ustawa, uchwała, rozporządzenie)
3. *Powiązanie z innymi przedsięwzięciami* (czy dane przedsięwzięcie jest uzależnione od realizacji innego, czy powinno być realizowane po zakończeniu innych prac)
4. *Zgodność z przyjętymi programami i strategią rozwoju Gminy.*

II grupa „kryteria szczegółowe” podzielona została na cztery kryteria elementarne:

5. *Korzyści społeczne z przedsięwzięcia* (należy określić zasięg terytorialny korzyści z realizacji przedsięwzięcia oraz zakres jego oddziaływania, (np. liczba mieszkańców lub wielkość obszaru, jaki zamieszkują beneficjenci), wpływ na stopień integracji mieszkańców)
6. *Korzyści gospodarcze z przedsięwzięcia* (wpływ danego przedsięwzięcia na atrakcyjność inwestycyjną, konkurencyjność lokalną, wpływ na eliminację problemów, np. bezrobocia na terenie miejscowości)
7. *Wpływ na środowisko kulturowe* miejscowości pod kątem zachowania i ochrony dziedzictwa kulturowego oraz odnowy wsi
8. *Wpływ na środowisko naturalne* pod kątem eliminacji problemów ekologicznych i spełniania wymagań prawnych

III grupa „kryteria finansowe” obejmuje jedno kryterium o charakterze elementarnym:

9. *Źródła finansowania inwestycji* (rodzaj, jeśli istnieje możliwość pozyskania zewnętrznych źródeł finansowania to, z jakim stopniem pewności, czy istnieje możliwość współfinansowania i w jakim zakresie)

Przy dokonywaniu oceny kierowano się niżej przedstawionymi zasadami punktacji poszczególnych przedsięwzięć – nadawaniu im priorytetów kolejności realizacji:

1. **Ocena dokonywana jest w oparciu o przygotowane klucze analityczne ocen.**
2. **Każdemu zadaniu są przyznawane punkty w zmiennej skali od 0 do 1/2/3 odrębnie w odniesieniu do każdego kryterium (porównaj arkusz oceny przedsięwzięć).**
3. **W celu wskazania priorytetów w ocenie przedsięwzięć poszczególnym kryteriom przypisano zróżnicowane wagi, sumujące się do 100 (porównaj arkusz oceny przedsięwzięć).**
4. **Warunki, według których przyznaje się punkty są odmienne dla każdej grupy kryteriów ze względu na różny charakter każdej z tych grup.**
5. **Jeśli przedsięwzięcie nie spełnia wymienionych kryteriów przyznaje się mu 0 pkt.**

Przyjęto następujące klucze analityczne (KA) do oceny kryteriów elementarnych:

1. KA Stan przygotowania przedsięwzięcia:

- a) Przedsięwzięcie kontynuowane (faza realizacji) – 2 pkt,
- b) Przedsięwzięcie w fazie przygotowawczej (oznacza, że rozpoczęcie realizacji przedsięwzięcia może nastąpić w dowolnym z następnych lat) – 1 pkt,
- c) Przedsięwzięcie nie spełnia kryterium – 0 pkt,

2. KA Konieczność realizacji przedsięwzięcia:

- a) Przedsięwzięcie wynika z ustaw, uchwał, rozporządzeń i zarządzeń lub z protokołów zebrań - 2 pkt,
- b) Przedsięwzięcie wynika z zobowiązań ustnych – 1 pkt,
- c) Przedsięwzięcie nie spełnia kryterium – 0 pkt,

3. KA Powiązanie z innymi przedsięwzięciami:

- a) Przedsięwzięcie jest warunkiem realizacji innego ważnego przedsięwzięcia – 2 pkt,
- b) Przedsięwzięcie jest powiązane z realizacją innego przedsięwzięcia – 1 pkt,
- c) Przedsięwzięcie nie spełnia kryterium – 0 pkt,

4. KA Zgodność ze strategią/programem gospodarczym:

- a) Przedsięwzięcie jest w pełni zgodne z najważniejszymi celami strategicznymi/priorytetami Gminy – 2 pkt,
- b) Przedsięwzięcie przyczynia się pośrednio do osiągnięcia celów strategicznych Gminy – 1 pkt,
- c) Przedsięwzięcie nie spełnia kryterium – 0 pkt,

5. KA Korzyści społeczne z realizacji przedsięwzięć:

- a) Korzyści odniosą nie tylko mieszkańcy jednej miejscowości, realizacja przedsięwzięcia przyczyni się do zwiększenia spójności społecznej miejscowości i okolic – 2 pkt,
- b) Korzyści z odniosą tylko mieszkańcy miejscowości, realizacja przedsięwzięcia przyczyni się do zwiększenia spójności społecznej miejscowości – 1 pkt,
- c) Przedsięwzięcie nie spełnia kryterium – 0 pkt,

6. KA Korzyści gospodarcze z realizacji przedsięwzięć:

- a) Przedsięwzięcie bezpośrednio zwiększa atrakcyjność inwestycyjną miejscowości, konkurencyjność lokalną, przyczynia się do zwiększenia dobrobytu mieszkańców – 2 pkt,
- b) Przedsięwzięcie pośrednio przyczynia się do zwiększenia atrakcyjności miejscowości, konkurencyjności lokalnej oraz podniesienia dobrobytu mieszkańców – 1 pkt,
- c) Przedsięwzięcie nie spełnia kryterium – 0 pkt,

7. KA Wpływ na środowisko kulturowe:

- a) Przedsięwzięcie bezpośrednio przyczynia się do zachowania i ochrony dziedzictwa kulturowego oraz odnowy miejscowości – 2 pkt,
- b) Przedsięwzięcie ma pośredni wpływ na zachowanie i ochronę dziedzictwa kulturowego oraz odnowę miejscowości – 1 pkt,
- c) Przedsięwzięcie nie spełnia kryterium – 0 pkt,

8. KA Wpływ na środowisko naturalne:

- a) Przedsięwzięcie eliminuje dotkliwy problem ekologiczny lub przyczynia się do wypełnienia wymagań prawnych – 2 pkt,
- b) Przedsięwzięcie niweluje negatywny wpływ na środowisko – 1 pkt,

c) Przedsięwzięcie nie spełnia kryterium – 0 pkt,

9. KA Źródła finansowania:

- a) Istnieje możliwość pozyskania bezzwrotnych środków na finansowanie przedsięwzięcia. Środki te pokrywają od 51% do 85% kosztów realizacji przedsięwzięcia – 3 pkt,
- b) Istnieje możliwość pozyskania bezzwrotnych środków na finansowanie przedsięwzięcia. Środki te pokrywają mniej niż 51% kosztów realizacji przedsięwzięcia – 2 pkt,
- c) Istnieje możliwość pozyskania kredytów preferencyjnych na finansowanie realizacji przedsięwzięcia (pod warunkiem, że nie ma możliwości otrzymania bezzwrotnych środków) – 1 pkt,
- d) Przedsięwzięcie nie spełnia kryterium – 0 pkt.

Ocenę kolejności realizacji poszczególnych inwestycji dokonano w oparciu o wzorcowy arkusz oceny przedsięwzięć, zaprezentowany w Tabeli

Tabela Arkusz oceny przedsięwzięcia

Kryteria syntetyczne	Kryteria elementarne	Wagi	Punktacja	Punktacja ważona
I. Kryteria ogólne	1. Stan przygotowania przedsięwzięcia	10		
	2. Konieczność realizacji przedsięwzięcia	10		
	3. Powiązanie z innymi przedsięwzięciami	10		
	4. Zgodność ze strategią/programem strategicznym	10		
II. Kryteria szczegółowe	5. Korzyści społeczne z przedsięwzięcia	10		
	6. Korzyści gospodarcze z przedsięwzięcia	10		
	7. Wpływ na środowisko kulturowe	15		
	8. Wpływ na środowisko naturalne	10		
III. Kryteria finansowe	9. Źródła finansowania przedsięwzięcia	15		
Punktacja ważona ogółem				

Zgodnie z przyjętymi priorytetami miejscowości Kujawki do oceny kolejności wykonywania wybrano 3 przedsięwzięć. Poniżej przedstawione jest ich zestawienie, w porządku chronologicznym (daty rozpoczęcia przedsięwzięcia). Przy każdym z przedsięwzięć podany jest przewidywany rok rozpoczęcia i zakończenia projektu.

A. Wykorzystanie terenu przy świetlicy wiejskiej na budowę niepełnowymiarowego boiska wiejskiego, placu zabaw, zieleń urządzoną.

B. Wymiana pokrycia dachowego w świetlicy wiejskiej w Kujawkach.

C. Poprawa małej retencji wód poprzez oczyszczenie stawu wiejskiego.

Tabela : Zestawienie ocen dla poszczególnych przedsięwzięć

Kryteria elementarne	A	B	C
1. Stan przygotowania przedsięwzięcia	10	10	10
2. Konieczność realizacji przedsięwzięcia	20	20	20
3. Powiązanie z innymi przedsięwzięciami	10	10	0
4. Zgodność ze strategią/programem gospodarczym	20	10	10
5. Korzyści społeczne z przedsięwzięcia	20	20	0
6. Korzyści gospodarcze z przedsięwzięcia	10	10	10
7. Wpływ na środowisko kulturowe	15	0	10
8. Wpływ na środowisko naturalne	10	0	0
9. Źródła finansowania przedsięwzięcia	45	45	45
Punktacja ważona ogółem	160	125	105
Hierarchia przedsięwzięć	I	II	III

Zgodnie z przyjętą metodologią, uznano następującą hierarchię przedsięwzięć:

A. Wykorzystanie terenu przy świetlicy wiejskiej na budowę niepełnowymiarowego boiska wiejskiego, placu zabaw, zieleń urządzonej.

B. Wymiana pokrycia dachowego w świetlicy wiejskiej w Kujawkach.

C. Poprawa małej retencji wód poprzez oczyszczenie stawu wiejskiego.

13.2 Opis projektu uwzględniającego finansowanie w ramach PROW

Aby zrealizować projekt A) . Wykorzystanie terenu przy świetlicy wiejskiej na budowę niepełnowymiarowego boiska wiejskiego, placu zabaw, zieleni urządzonej.

Miasto i Gmina Gołańcz zamierza wystąpić o dofinansowanie w ramach Programu Rozwoju Obszarów Wiejskich, Działanie: Odnowa i rozwój wsi .

Projekt ten w pełni realizuje zakładane we wspomnianym Działaniu PROW cele i mieści się w zdefiniowanym zakresie wsparcia.

Projekt obejmuje wykonanie prac polegający na:

- demontażu starego ogrodzenia i uporządkowaniu terenu,
- niwelacja terenu na placu wiejskim dla wyrównania terenu pod boisko,
- montażu nowego ogrodzenia,
- montażu bramek,
- montażu placu zabaw ,ławek,
- posadzenie drzew i krzewów ozdobnych.

13.3. Opis projektu „Wymiana pokrycia dachowego w świetlicy wiejskiej w Kujawkach” uwzględniającego finansowanie zewnętrzne

Aby zrealizować projekt „Wymiana pokrycia dachowego w świetlicy wiejskiej w Kujawkach” będący własnością gminy, położonej w Kujawkach Miasto i Gmina Gołańcz zamierza wystąpić o dofinansowanie zewnętrzne.

Uzasadnienie projektu „Wymiana pokrycia dachowego w świetlicy wiejskiej w Kujawkach”

Realizacja projektu jest uzasadniona ze względu na fakt, iż w 2009 roku przeprowadzono remont wnętrza świetlicy. Jednak do pobudzenia aktywności mieszkańców do oddolnych inicjatyw oraz zapewnienia odpowiedniego miejsca do spotkań niezbędna jest wymiana pokrycia dachowego i która ochroni już przeprowadzony remont.

Projekt ten w pełni realizuje następujące cele:

- pobudzanie aktywności mieszkańców obszarów wiejskich do działań związanych z tworzeniem formalnych i nieformalnych struktur organizacyjnych,
- realizacja oddolnych inicjatyw mieszkańców,
- zachowanie dziedzictwa kulturowego.

Projekt obejmuje wykonanie następujących prac:

- wymiana pokrycia dachowego na dachówkę ceramiczną,
- wymiana elementów więźby dachowej nie naruszającej konstrukcji nośnej,
- montaż rynien i rur spustowych.

Trwałość projektu

Zrealizowany projekt ma służyć mieszkańcom wsi zapewniając poczucie więzi, komfortu zamieszkania, chęci działania dla siebie i na rzecz następnych pokoleń.

Działania związane z inicjowaniem aktywności mieszkańców Kujawek będą organizowane przez Sołtysa, Radę Sołecką, oraz organizacje działające na terenie wsi. W związku z tym, że wieś posiada wiele osób zaangażowanych w przygotowanie projektu jego jest niezagrażona. Ponadto działania władz gminnych nakierowane na wspieranie inicjatyw oddolnych również będą wspomagać realizację i trwałość projektu.

Promocja projektu

Promocja projektu polegać będzie na zamieszczeniu informacji o realizacji przedsięwzięcia na stronie internetowej gminy oraz w prasie lokalnej.

Charakterystyka sytuacji w obszarze realizowanego projektu

Wieś Kujawki jest malowniczo położonym zakątkiem na pograniczu Województwa wielkopolskiego i Kujawsko-Pomorskiego w Gminie Gołańcz. Kujawki są miejscowością, w której historia pozostawiła swoje ślady, a mianowicie związany z nimi był wybitny Polak i działacz społeczny Karol Libelt. Pozostawił po sobie zabytkowy folwark, który obecnie służy jako świetlica wiejska.

W ubiegłym 2009 roku dokonano remontu pomieszczeń świetlicy i zaplecza kuchennego. Obecnie konieczna jest wymiana dachu, ze względu na ochronę już przeprowadzonego remontu wnętrza budynku.

Na terenie wsi istnieją organizacja KGW, która organizuje Gwiazdkę dla dzieci, Dzień Babci i Dziadka, Dzień Kobiet, Ostatki, Majówkę, Dożynki. Wszystkie spotkania wiejskie, zabawy i zorganizowane imprezy wiejskie odbywają się w świetlicy. Realizacja projektu przyczyni się do zwiększenia integracji i aktywizacji mieszkańców, poprzez zapewnienie odpowiednich warunków w miejscu do tego przeznaczonym.

Wizualizacja projektu

Zdjęcia z remontu wnętrza świetlicy w 2009 r.



Zdjęcia po remoncie wnętrza świetlicy w 2009 r.



Zdjęcia dachu świetlicy wymagającego wymiany



IV. Powiązania Planu z dokumentami planistycznymi Miasta i Gminy Gołańcz.

Zapisy zawarte w Planie są zgodne z następującymi dokumentami:

1. Strategią Rozwoju Miasta i Gminy Gołańcz.
2. Studium Uwarunkowań i Kierunków Zagospodarowania Przestrzennego Miasta i Gminy Gołańcz.
3. Planem Rozwoju Miasta i Gminy Gołańcz.

SPOSÓB MONITOROWANIA, OCENA I KOMUNIKACJI SPOŁECZNEJ PLANU ROZWOJU WSI KUJAWKI.

Plan powstał z inicjatywy i z udziałem mieszkańców wsi. Znając swoje potrzeby dokonano opisu stanu istniejącego, jak również dokonano wyboru kierunków rozwoju wsi. Na tej podstawie wskazano projekty, których realizacja niezbędna jest dla rozwoju i odnowy wsi. Plan został zatwierdzony przez Radę Sołecką i Zebranie Mieszkańców Wsi w dniu 28.10.2009 roku.

Plan przez cały czas będzie podlegał monitorowaniu nie tylko przez mieszkańców, ale również władze Samorządowe Miasta i Gminy Gołańcz. pomiędzy Urzędem i Radą Miasta i Gminy Gołańcz oraz Radą Sołecką istnieje stały kontakt. Każdego roku organizowane są również zebrania wiejskie, w których uczestniczą przedstawiciele władz samorządowych. Celem zebrań jest zapoznanie się z pracami Samorządu Miasta i Gminy Gołańcz i planami dotyczącymi kolejnych przedsięwzięć. Zgłaszane są również oddolne inicjatywy dotyczące bieżących potrzeb mieszkańców wsi.

**OPIS I CHARAKTERYSTYKA OBSZARU O
SZCZEGÓLNYM ZNACZENIU DLA ZASPOKOJENIA
POTRZEB MIESZKAŃCÓW, SPRZYJAJĄCEGO
NAWIĄZYWANIU KONTAKTÓW SPOŁECZNYCH, ZE
WZGLĘDU NA POŁOŻENIE ORAZ CECHY
FUNKCJONALNO –PRZESTRZENNE**

W miejscowości Kujawki znajduje teren, który może być obszarem o szczególnym znaczeniu dla zaspokojenia potrzeb mieszkańców, sprzyjający nawiązywaniu kontaktów społecznych, ze względu na jego położenie oraz cechy funkcjonalno-przestrzenne. Jest to plac wiejski w centrum miejscowości położony przy świetlicy wiejskiej, służący do organizowania spotkań mieszkańców, turniejów wsi, rozgrywek piłkarskich. Miejsce to sprzyja nawiązywaniu kontaktów i umacniania społecznej integracji mieszkańców.

WYKORZYSTANE DANE.

1. Strategia Miasta i Gminy Gołańcz.
2. Dane Referatu Obywatelskiego Miast i Gminy Gołańcz dotyczące liczby i struktury mieszkańców.
3. Gustawa Patro „Gmina Gołańcz” – 1999 r.
4. Studium Uwarunkowań i Kierunków Zagospodarowania Miasta i Gminy Gołańcz.
5. Plan Rozwoju Lokalnego Miasta i Gminy Gołańcz – marzec 2005 r.