
POMPOWNIA CZESŁAWICE
t
t
w32
w32
t
przewiert sterowany
poziom por.83,00 m n.p.m.
Węzeł
PS2
Rzędna terenu [m n.p.m.]
93,00
93,21
93,21
94,50
94,64
94,64
94,70
93,85
93,85
Rzędna dna rury [m n.p.m.]
90,19
91,60
91,61
91,61
93,10
93,24
93,24
93,30
92,45
92,45
Zagłębienie [m]
2,81
1,40
1,40
1,40
1,40
1,40
1,40
1,40
1,40
1,40
Odległość [m]
0,00
8,50
10,50
37,00
81,50
82,50
108,00
108,50
116,00
126,00
129,50
268,00
271,50
279,00
Materiał,Średnica/Spadek [%]
PE110
0,00
PE110
2,47
PE110
1,79
PE110
0,55
PE110
0,00
PE110
0,44
PE110
0,61
PE110
0,00
PE110
Długość [m]
8,50
2,00
72,00
25,50
8,00
13,50
138,50
11,00
Rzędna dna wykopu [m n.p.m.]
90,19
91,60
91,61
91,61
93,10
93,24
93,24
93,30
92,45
92,45
Kilometry
0
43°
4°
113°
137°
144°
91°
91°

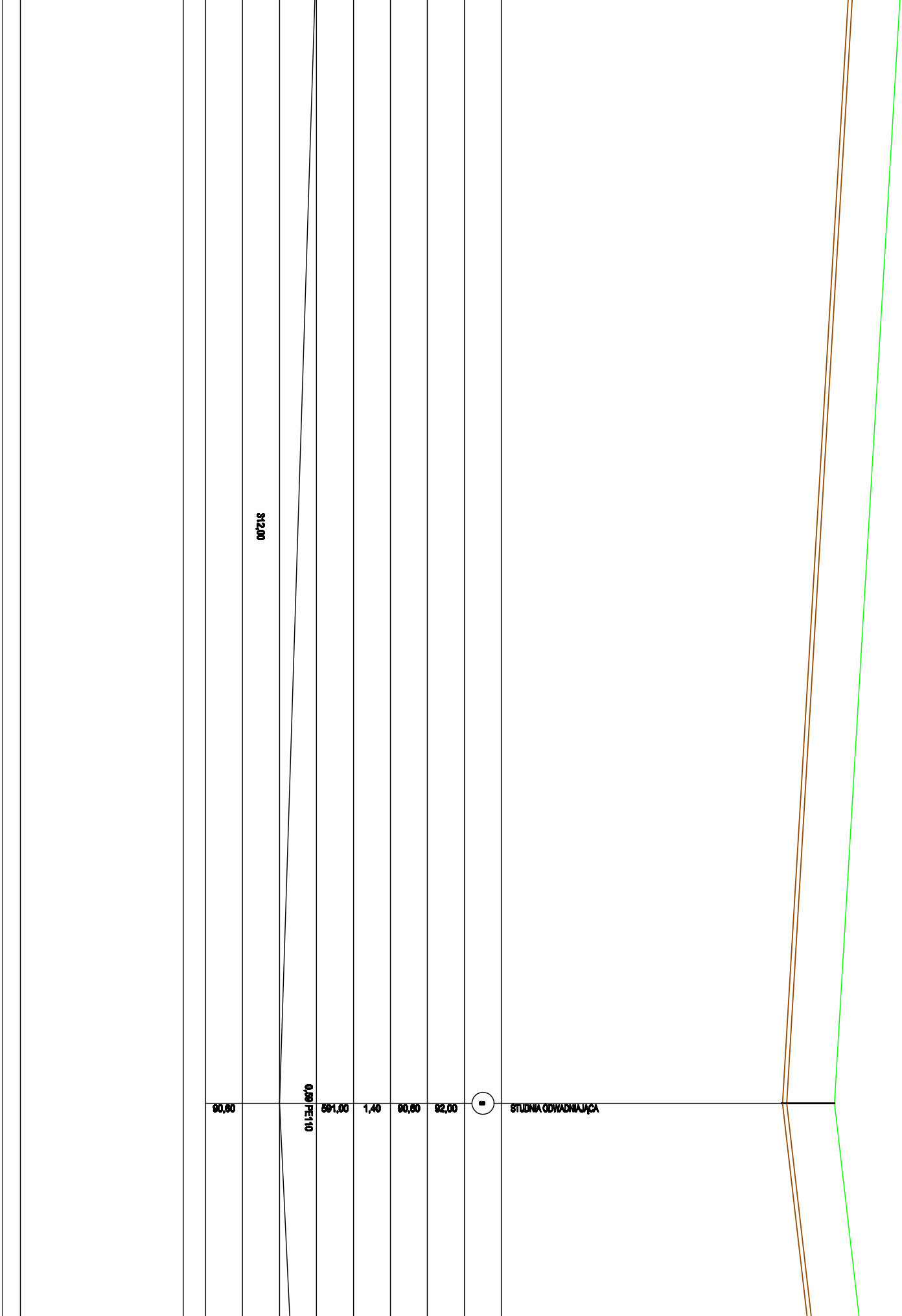
312,00
0,59 PE110
90,60
591,00
1,40
90,60
92,00
8
STUDNIA ODWADNIAJĄCA


208,50
1,15 PE110
93,00
799,50
1,40
93,00
94,40
8
STUDNIA ODPOWIETRZAJĄCA
1
414,00

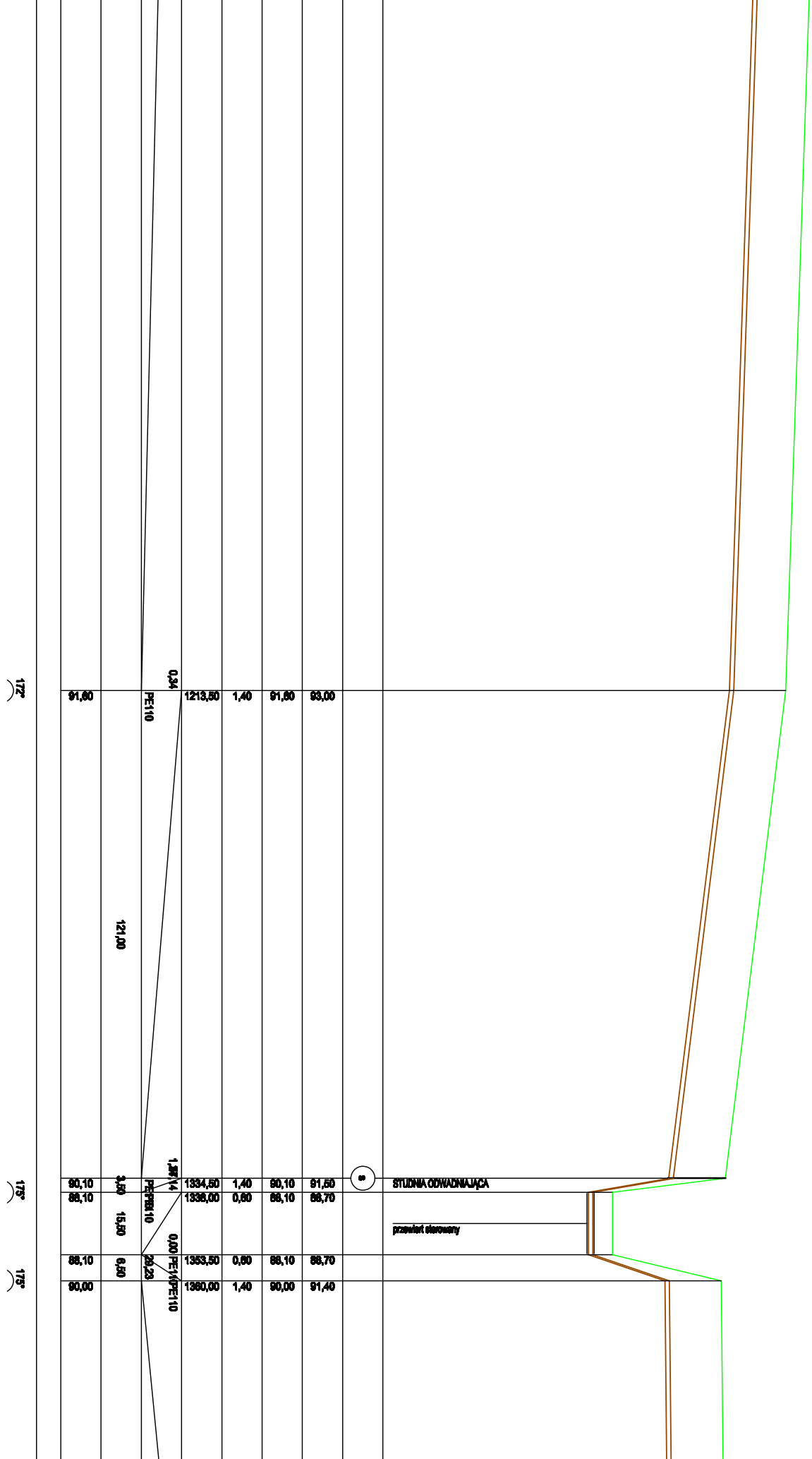

172°
91,60
0,34
PE110
1213,50
1,40
91,60
93,00
121,00
175°
90,10
3,50
PE PE110
1,38
1334,50
1,40
90,10
91,50
8
STUDNIA ODWADNIAJĄCA
86,10
15,50
1338,00
0,60
86,10
86,70
przewiert sterowany
0,00
175°
86,10
6,50
29,23
PE110PE110
1353,50
0,60
86,10
86,70
90,00
1360,00
1,40
90,00
91,40

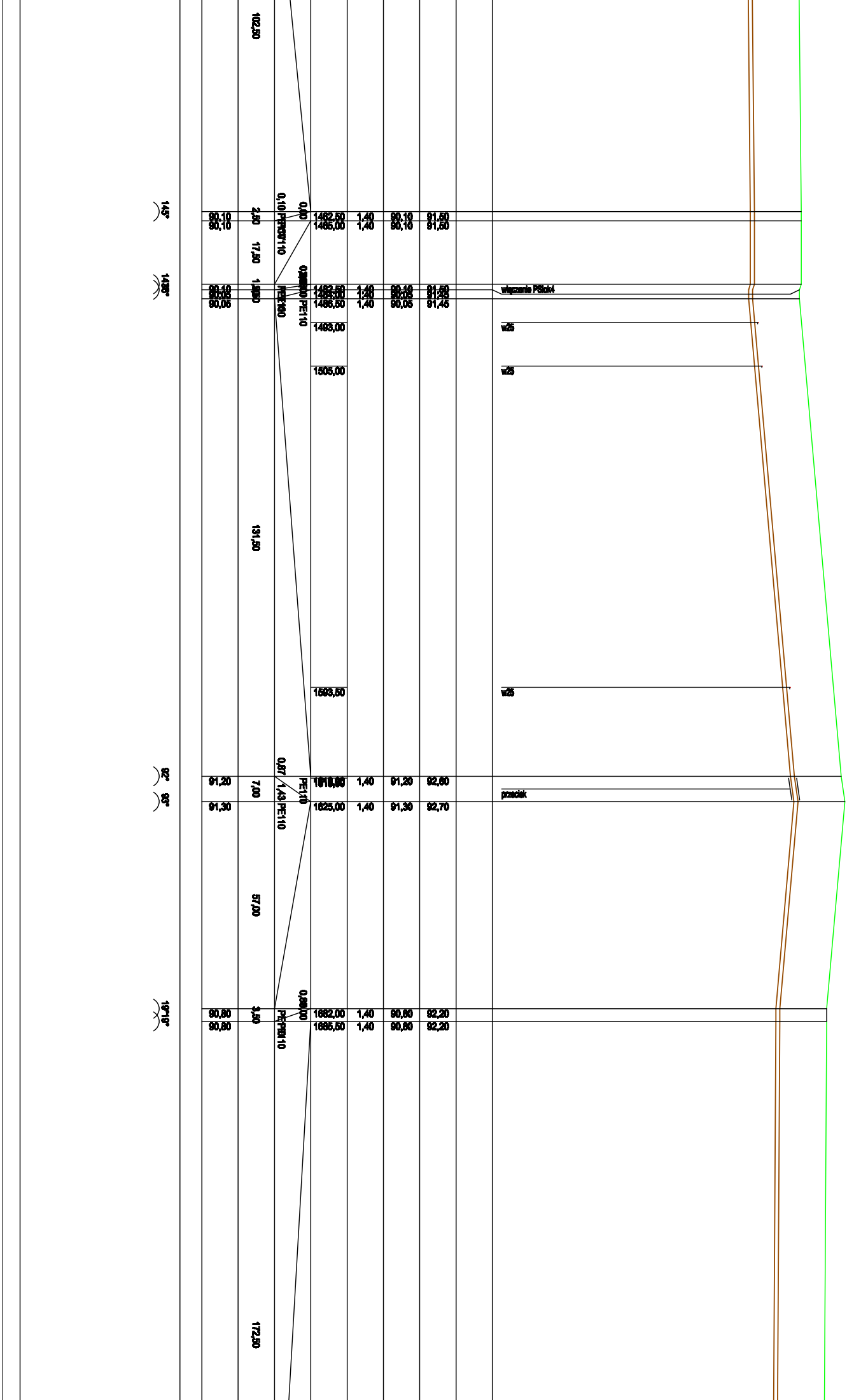

102,50
145°
90,10
90,10
2,50
0,10 PEHD/110
0,00
1462,50
1465,00
1,40
1,40
90,10
90,10
91,50
91,50
17,50
90,05
90,05
PE100
PE110
1486,50
1,40
90,05
91,45
włączenie PSlok4
1493,00
w25
1505,00
w25
131,50
1593,50
w25
92°
93°
0,87
91,20
7,00
1,43 PE110
PE110
1,40
91,20
92,60
przeciek
91,30
1625,00
1,40
91,30
92,70
57,00
19°18°
90,80
90,80
3,50
PEHD110
1682,00
1685,50
1,40
1,40
90,80
90,80
92,20
92,20
172,50

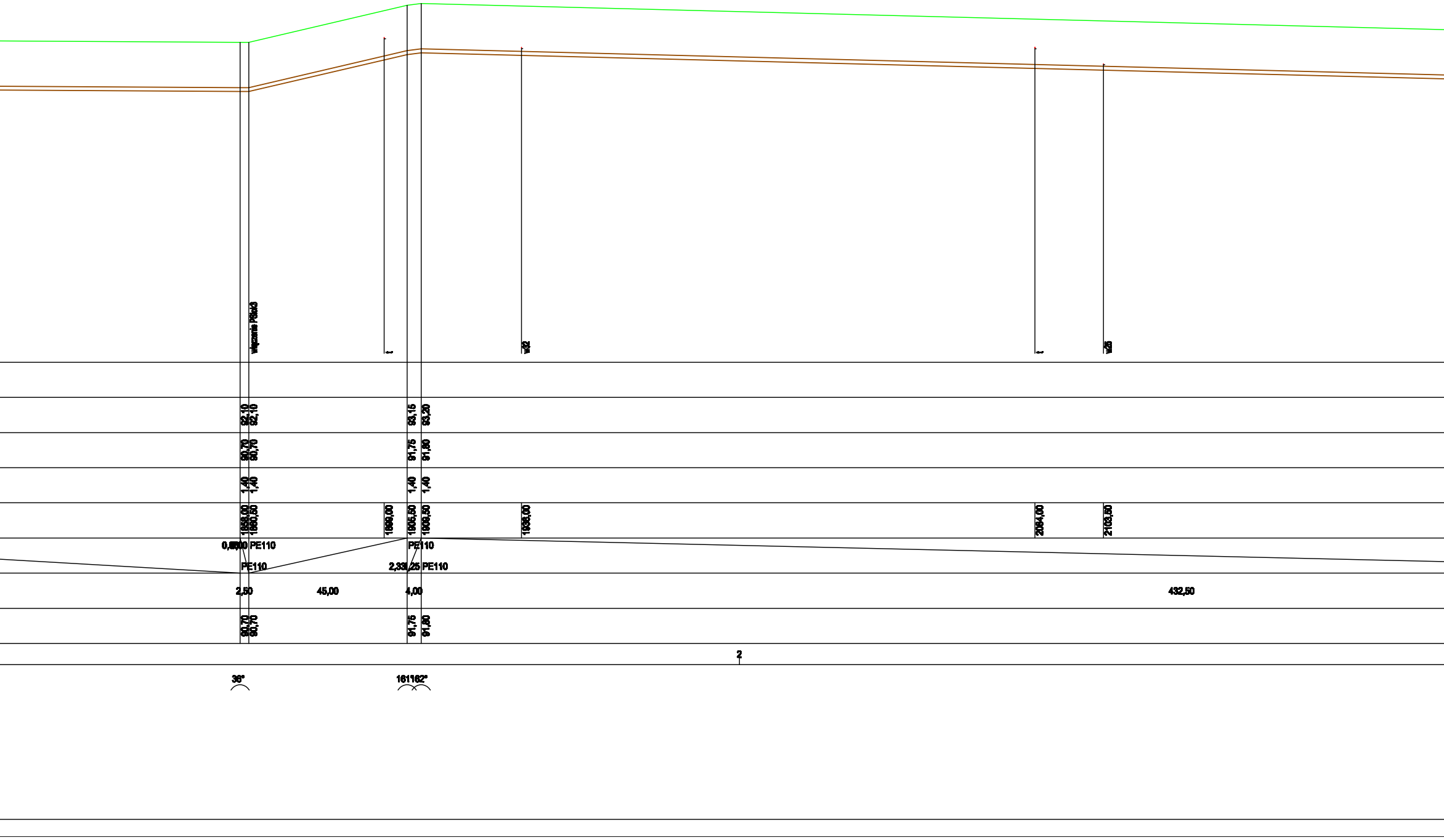
włączenie PSiok3
t
w32
t
w25
92,10
92,10
93,15
93,20
90,70
90,70
91,75
91,80
1,40
1,40
1,40
1,40
1858,00
1860,50
1899,00
1905,50
1909,50
1936,00
2084,00
2103,50
0,5000 PE110
PE110
PE110
2,33/1,25 PE110
2,50
45,00
4,00
432,50
90,70
90,70
91,75
91,80
2
36°
161162°

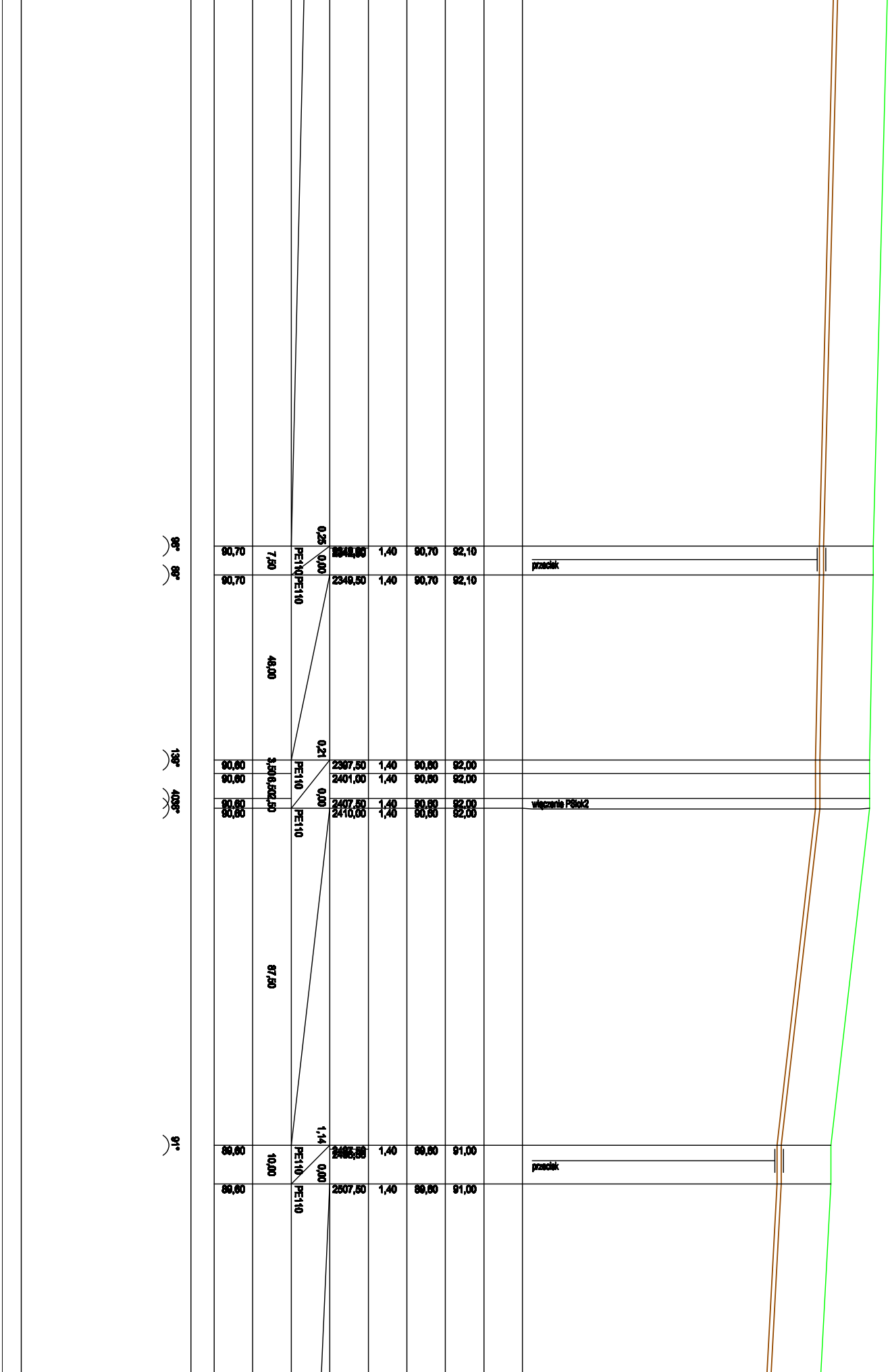
96°
89°
139°
40°
36°
91°
0,25
90,70
7,50
PE110
0,00
1,40
90,70
92,10
przecisk
90,70
PE110
2349,50
1,40
90,70
92,10
48,00
0,21
90,60
3,50
PE110
2397,50
1,40
90,60
92,00
90,60
6,50
2401,00
1,40
90,60
92,00
0,00
90,60
2,50
2407,50
1,40
90,60
92,00
włączenie PSlok2
90,60
PE110
2410,00
1,40
90,60
92,00
87,50
1,14
89,60
10,00
PE110
0,00
1,40
89,60
91,00
przecisk
89,60
PE110
2507,50
1,40
89,60
91,00

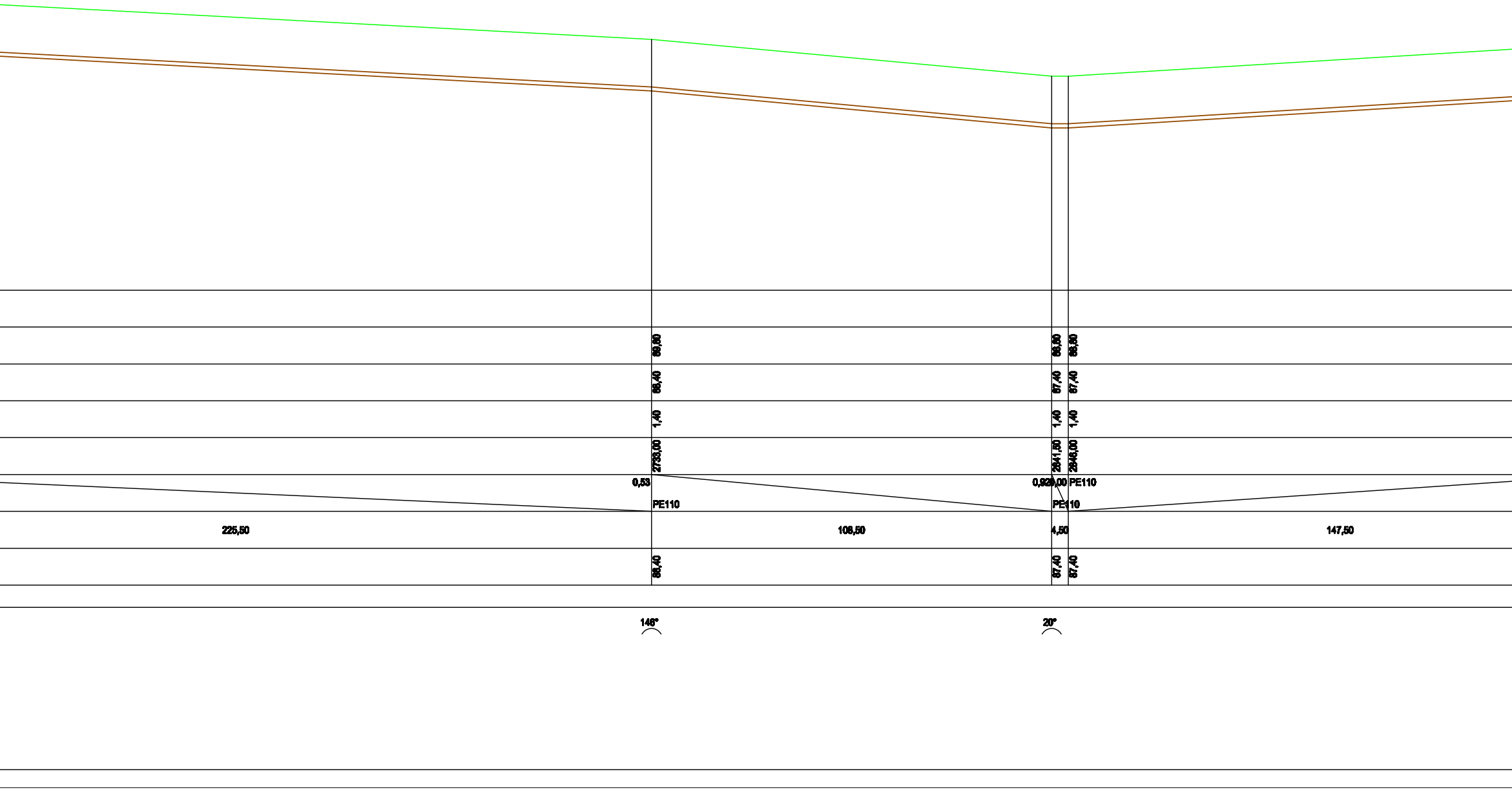
89,80
88,40
1,40
2733,00
0,53
PE110
225,50
88,40
146°
88,80
87,40
1,40
2841,50
88,80
87,40
1,40
2846,00
0,920,00
PE110
PE110
108,50
4,50
147,50
87,40
87,40
20°

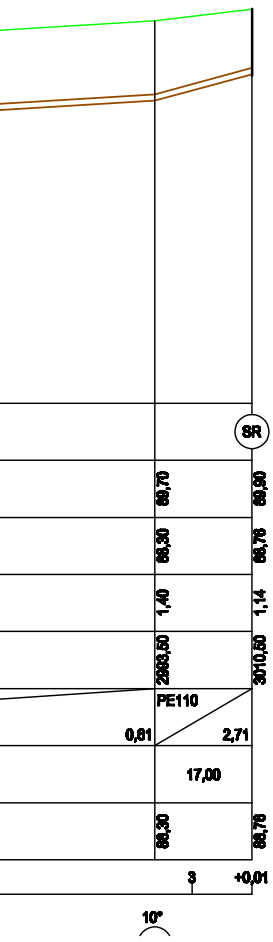
SR
89,70
89,90
88,30
88,76
1,40
1,14
2993,50
3010,50
PE110
0,61
2,71
17,00
88,30
88,76
3
+0,01
10°

PIO-BUD	**KANALIZACJA SANITARNA** **dla m. Buszewo, Czesławice, Lipiny i Margońska Wieś**		STADIUM **P.B.**
	INWESTOR	Urząd Miasta i Gminy w Margoninie ul. Kościuszki 13; 64-830 Margonin	BRANŻA sanitarna
	INWESTOR	Urząd Miasta i Gminy w Gołańczy ul. Dr P. Kowalika 2; 62-130 Gołańcz	DATA II.2008r.
FUNKCJA	IMIĘ I NAZWISKO	PODPIS	SKALA 1:1000/100
PROJEKTANT nr uprawnień	mgr inż. Piotr Kledzik WKP/0269/POOS/04		NR RYSUNKU **10**
SPRAWDZIŁ nr uprawnień	mgr inż. Cezary Świst WKP/0283/PWOS/04		
TEMAT	**PROFIL PODŁUŻNY PS2-SR (KST-2)**		