MIEJSCOWY PLAN ZAGOSPODAROWANIA PRZESTRZENNEGO DLA TERENU POŁOŻONEGO W OBRĘBIE GEODEZYJNYM KACZKOWO, GODZIĘBA I CHRZĄSTOWO, GMINA GNIEWKOWO

SKALA 1:1000

0 20 40 60 80 100 120 140 160 180 200m

ZAŁĄCZNIK NR 1
DO UCHWAŁY NR .....
RADY MIEJSKIEJ W GNIEWKOWIE
Z DNIA .....

PLAN SPORZĄDZIŁ
BURMISTRZ GNIEWKOWA

GN.6642.1.30.2021

Mapa zasadnicza w skali 1:1000

Sporządziła: 02.11.2021, Aleksandra Major

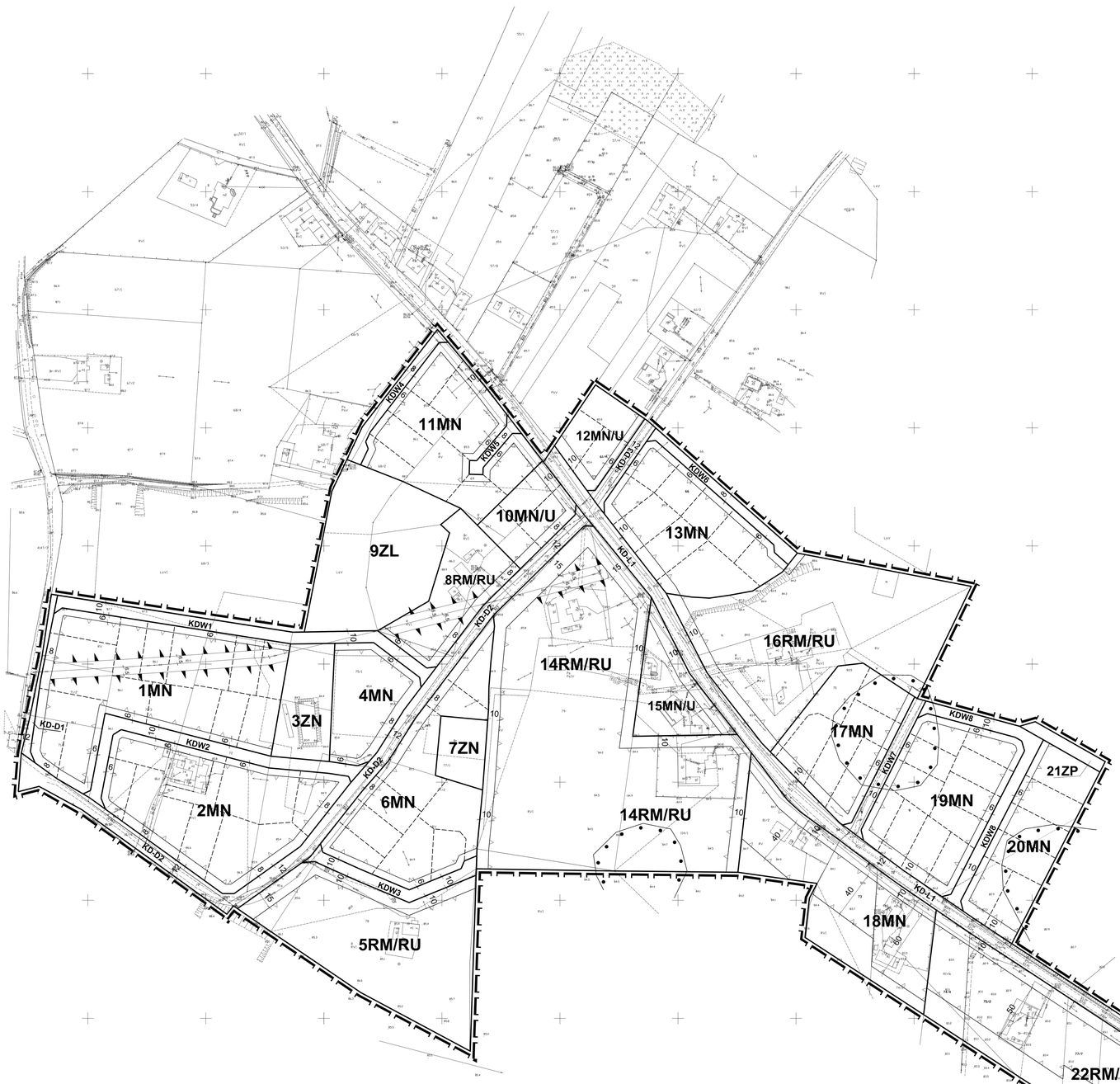

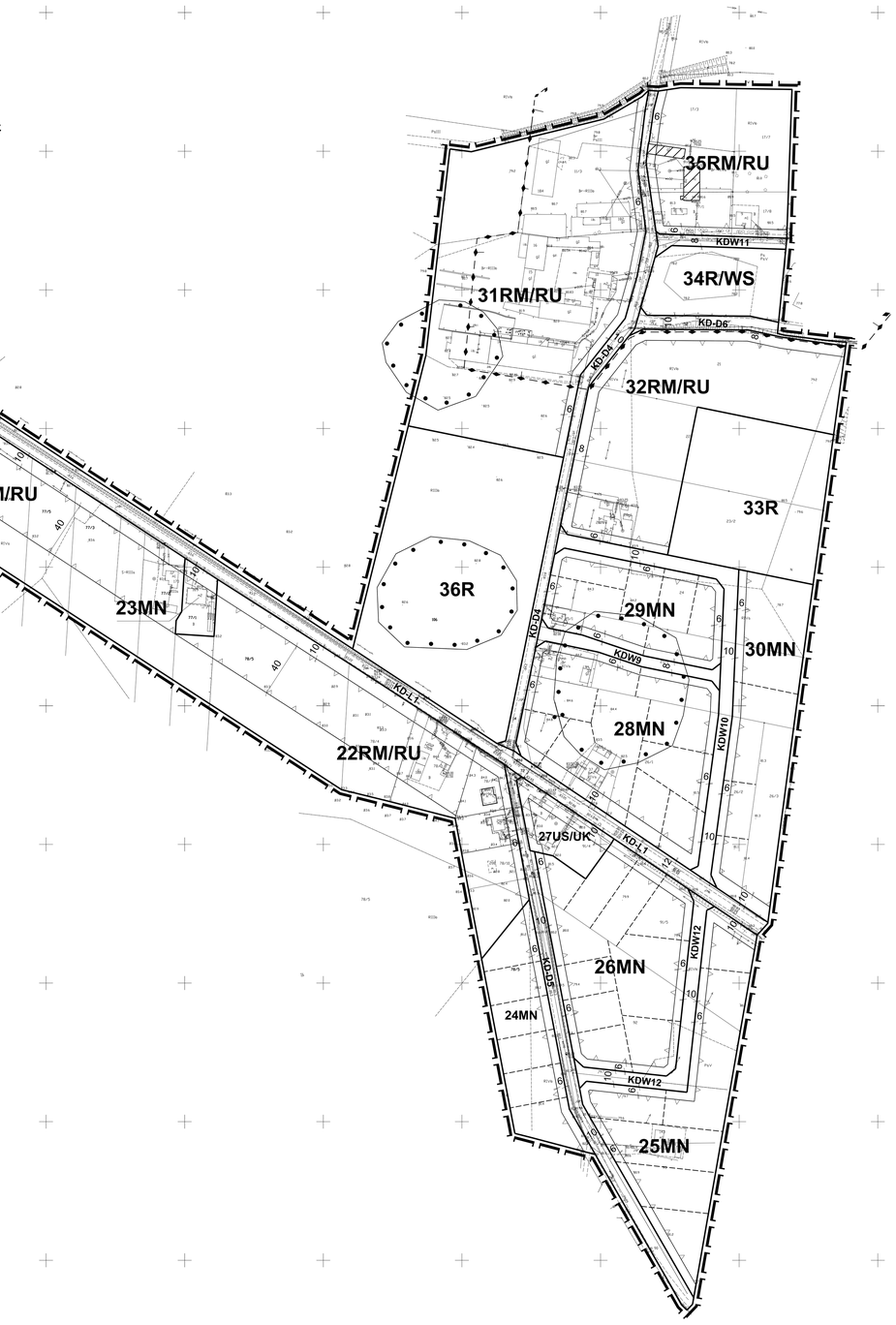

OZNACZENIA

- GRANICA OBSZARU OBJĘTEGO PLANEM
- LINIE ROZGRANICZAJĄCE TERENY O RÓŻNYM PRZEZNACZENIU LUB RÓŻNYCH ZASADACH ZAGOSPODAROWANIA
- LINIE ROZGRANICZAJĄCE TEREN O TYM SAMYM SPOSOBIE UŻYTKOWANIA - ORIENTACYJNE
- NIEPRZEKRACZALNE LINIE ZABUDOWY
- NIEPRZEKRACZALNE LINIE ZABUDOWY OD ISTNIEJĄCEJ LINII ELEKTROENERGETYCZNEJ 15kV
- GRANICA STREFY OCHRONY KONSERWATORSKIEJ "B" I OCHRONY ARCHEOLOGICZNEJ "W"
- GRANICA STREFY OCHRONY ARCHEOLOGICZNEJ "W" OBEJMUJĄCA STANOWISKA ARCHEOLOGICZNE
- STREFA OGRANICZONEGO UŻYTKOWANIA OD ISTNIEJĄCEGO GAZOCIĄGU WYSOKIEGO CIŚNIENIA

RM/RU	TERENY ZABUDOWY ZAGRODOWEJ W GOSPODARSTWACH ROLNYCH, HODOWLANYCH I OGRODNICZYCH Z TERENEM OBSŁUGI PRODUKCJI W GOSPODARSTWACH ROLNYCH, HODOWLANYCH, OGRODNICZYCH ORAZ GOSPODARSTWACH LEŚNYCH I RYBACKICH
U	TEREN ZABUDOWY USŁUGOWEJ
MN	TERENY ZABUDOWY MIESZKANIOWEJ JEDNORODZINNEJ
MN/U	TERENY ZABUDOWY MIESZKANIOWEJ JEDNORODZINNEJ Z DOPUSZCZENIEM ZABUDOWY USŁUGOWEJ
ZL	TEREN LASU
G	TEREN INFRASTRUKTURY TECHNICZNEJ - GAZOWNICTWO
R	TERENY ROLNE
ZP	TERENY ZIELENI URZĄDZONEJ
ZN	TERENY ZIELENI NIEURZĄDZONEJ
R/WS	TEREN ROLNY Z TERENEM WÓD POWIERZCHNIOWYCH ŚRÓDLĄDOWYCH
US/UK	TEREN SPORTU I REKREACJI Z DOPUSZCZENIEM USŁUG KULTURY
KD-L	TEREN DROGI PUBLICZNEJ LOKALNEJ
KD-D	TERENY DRÓG PUBLICZNYCH DOJAZDOWYCH
KDW	TERENY DRÓG WEWNĘTRZNYCH
KX	TEREN CIĄGU PIESZOJEZDNEGO

OZNACZENIE OBIEKTÓW UJĘTYCH W EWIDENCJI ZABYTKÓW

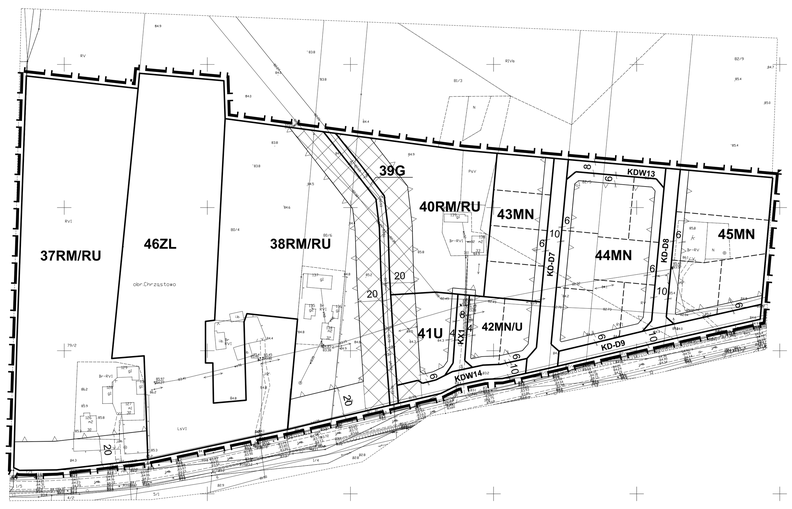

WYRYS ZE STUDIUM UWARUNKOWAŃ I KIERUNKÓW ZAGOSPODAROWANIA PRZESTRZENNEGO

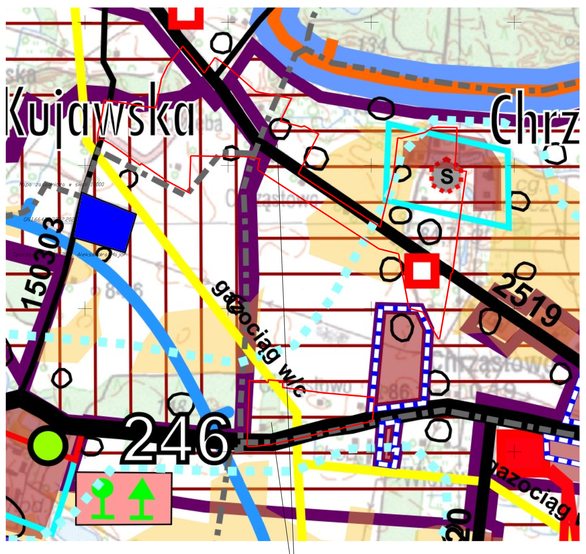

TEREN OBJĘTY MIEJSCOWYM PLANEM ZAGOSPODAORWANIA PRZESTRZENNEGO

kierunki zmian w przeznaczeniu terenów

- tereny zabudowane - tereny tereny istniejącej zabudowy miejscowości oraz tereny rozwoju przestrzennego istniejących miejscowości
- tereny przeznaczone do zadań inwestycyjnych - tereny przeznaczone do przekształceń z dotychczasowej funkcji rolniczej na funkcje mieszkaniowe, gospodarcze, rekreacyjne - z preferencjami dla funkcji mieszkaniowych, nieuciążliwych usług i rekreacji
- tereny przeznaczone do zadań inwestycyjnych - tereny przeznaczone do przekształceń z dotychczasowej funkcji rolniczej na funkcje mieszkaniowe, gospodarcze, rekreacyjne - z preferencjami dla rozwoju funkcji gospodarczych