

**UCHWAŁA NR XIII/84/2011
RADY MIEJSKIEJ W GNIEWKOWIE**

z dnia 30 listopada 2011 r.

w sprawie określenia wzoru formularzy informacji i deklaracji na podatek rolny, leśny i od nieruchomości.

Na podstawie art. 18 ust. 2 pkt. 8 ustawy z dnia 8 marca 1990r. o samorządzie gminnym (Dz.U.z 2001r., Nr 142, poz. 1591, z 2002r. Nr 23, poz. 220, Nr 62, poz. 558, Nr 113, poz. 984, Nr 153, poz. 1271, Nr 214, poz. 1806, z 2003r. Nr 80, poz. 717, Nr 162, poz. 1568, z 2004r. Nr 102, poz. 1055, Nr 116, poz. 1203, z 2005r. Nr 172, poz. 1441, Nr 102, poz. 1055, Nr 116, poz. 1203, z 2005r. Nr 172, poz. 1441, Nr 175, poz. 1457, z 2006r. Nr 17, poz. 128, Nr 181, poz. 1337, z 2007r. Nr 48, poz. 327, Nr 138, poz. 974, Nr 173, poz. 1218, z 2008r. Nr 180, poz. 1111, Nr 223, poz. 1458, z 2009r. Nr 52, poz. 420, Nr 157, poz. 1241, z 2010r. Nr 28, poz. 142 i poz. 146, Nr 40, poz. 230, Nr 106, poz. 675, z 2011r. Nr 21, poz. 113, Nr 117, poz. 679, Nr 134, poz. 777), w związku z art. 6a ust. 11 ustawy z dnia 15 listopada 1984r. o podatku rolnym (Dz.U. z 2006r. Nr 136, poz. 969, Nr 191, poz. 1412, Nr 245, poz. 1775, Nr 249, poz. 1825, z 2007r. Nr 109, poz. 747, z 2008r. Nr 116, poz. 730, Nr 237, poz. 1655, z 2009r. Nr 56, poz. 458, z 2010r. Nr 96, poz. 620, Nr 226, poz. 1457), art. 6 ust. 9 ustawy z dnia 30 października 2002r. o podatku leśnym (Dz.U. z 2002r. Nr 200, poz. 1682, Nr 216, poz. 1826, z 2005 Nr 143, poz. 1199, Nr 164, poz. 1365, Nr 179, poz. 1484, z 2006r. Nr 245, poz. 1775, Nr 249, poz. 1825, z 2008r. Nr 116, poz. 730, z 2009r. Nr 56, poz. 458, z 2010r. Nr 96, poz. 620, Nr 226, poz. 1475) i art. 6 ust. 13 ustawy z dnia 12 stycznia 1991r. o podatkach i opłatach lokalnych¹⁾ (Dz.U. z 2010r., Nr 95, poz. 613, Nr 96. poz. 620, Nr 225, poz. 1461, Nr 226, poz. 1475, z 2011r. Nr 102, poz. 584, Nr 112, poz. 654, Nr 171, poz. 1016) uchwała co następuje:

§ 1. W zakresie wzorów formularzy informacji i deklaracji na podatek od nieruchomości:

- 1) określa się wzór informacji w sprawie podatku od nieruchomości (IN-1) stanowiący załącznik Nr 1 do niniejszej uchwały;
- 2) określa się wzór deklaracji w sprawie podatku od nieruchomości (DN-1) stanowiący załącznik Nr 2 do niniejszej uchwały;
- 3) określa się druk danych o nieruchomości (ZN-1/A) stanowiący załącznik nr 3 do niniejszej uchwały;
- 4) określa się wzór danych o zwolnieniach podatkowych w podatku od nieruchomości (ZN-1/B) stanowiący załącznik nr 4 do niniejszej uchwały.

§ 2. W zakresie wzorów formularzy informacji i deklaracji na podatek rolny:

- 1) określa się wzór informacji w sprawie podatku rolnego (IR-1) stanowiący załącznik Nr 5 do niniejszej uchwały;
- 2) określa się wzór deklaracji w sprawie podatku rolnego (DR-1) stanowiący załącznik Nr 6 do niniejszej uchwały;
- 3) określa się wzór druku danych o nieruchomościach rolnych (ZR-1/A) stanowiący załącznik nr 7 do niniejszej uchwały;
- 4) określa się wzór załącznika do informacji lub deklaracji w sprawie podatku rolnego – „Dane o zwolnieniach i ulgach podatkowych w podatku rolnym” (ZR-1/B) stanowiący załącznik Nr 5 do niniejszej uchwały.

§ 3. W zakresie wzorów formularzy informacji i deklaracji sprawie podatku leśnego:


- 1) określa się wzór informacji w sprawie podatku leśnego (IL-1) stanowiący załącznik Nr 9 do niniejszej uchwały;
- 2) określa się wzór deklaracji w sprawie podatku leśnego (DL-1) stanowiący załącznik Nr 10 do niniejszej uchwały;
- 3) określa się wzór druku danych o nieruchomościach leśnych (ZL-1/A) stanowiący załącznik nr 11 do niniejszej uchwały;
- 4) określa się wzór załącznika do informacji lub deklaracji w sprawie podatku leśnego – „Dane o zwolnieniach w podatku leśnym” (ZL-1/B) stanowiący załącznik Nr 12 do niniejszej uchwały;
- 5) określa się druk informacji o pozostałych współwłaścicielach (współposiadaczach) współużytkownikach (ZN-1/C) stanowiący załącznik nr 13 do niniejszej uchwały.

§ 4. Traci moc uchwała Nr XLIV/370/2009 Rady Miejskiej w Gniewkowie z dnia 25 listopada 2009r. w sprawie określenia wzorów formularzy na podatek rolny, leśny i od nieruchomości (Dz. Urz. Woj. Kuj - Pom. Nr 131, poz. 2321).

§ 5. Wykonanie uchwały powierza się Burmistrzowi Gniewkowa.

§ 6. Uchwała podlega opublikowaniu w Dzienniku Urzędowym Województwa Kujawsko-Pomorskiego i wchodzi w życie z dniem 1 stycznia 2012r.

PRZEWODNICZĄCY RADY

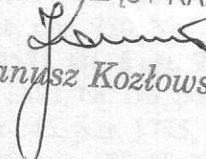

mgr Janusz Kozłowski

Uzasadnienie

Zgodnie z przepisami cytowanymi w uchwale, Rada Miejska określa wzory formularzy niezbędnych do ustalenia zobowiązania podatkowego w podatku od nieruchomości, w podatku rolnym i podatku leśnym.

Formularze składane będą organowi podatkowemu przez osoby fizyczne i osoby prawne oraz jednostki organizacyjne nie posiadające osobowości prawnej. Wypełnione formularze stanowić będą podstawę do dokonania wymiaru i poboru podatku od nieruchomości, podatku rolnego i podatku leśnego ponieważ zawierać będą szczegółowe dane dotyczące podmiotu i przedmiotu opodatkowania.

PRZEWODNICZĄCY RADY


mgr Janusz Kozłowski

1. Numer Identyfikacji Podatkowej składającego informację*

1. Numer Identyfikacji Podatkowej małżonka*

IN – 1 INFORMACJA O NIERUCHOMOŚCIACH I OBIEKTACH BUDOWLANYCH

na

NR EWID.....

Podstawa prawna: Ustawa z dnia 12 stycznia 1991 r. o podatkach i opłatach lokalnych (tekst jedn. Dz. U. z 2010 r. Nr 95, poz. 613 z późn. zm.).

Składający: Formularz przeznaczony dla osób fizycznych będących właścicielami nieruchomości lub obiektów budowlanych, posiadaczami samodzielnymi nieruchomości lub obiektów budowlanych, użytkownikami wieczystymi gruntów, posiadaczami nieruchomości lub ich części albo obiektów budowlanych lub ich części, stanowiących własność Skarbu Państwa lub jednostki samorządu terytorialnego.

Termin składania: W terminie 14 dni od zaistnienia okoliczności mających wpływ na powstanie, bądź wygaśnięcie obowiązku podatkowego lub zaistnienia zdarzenia mającego wpływ na wysokość podatku.

Miejsce składania: Burmistrz Gniewkowa właściwy ze względu na miejsce położenia przedmiotów opodatkowania.

A. MIEJSCE SKŁADANIA INFORMACJI

3. Burmistrz Gniewkowa; Adres: 88-140 Gniewkowo, ul. 17 stycznia 11

B. DANE SKŁADAJĄCEGO INFORMACJĘ

B.1 DANE IDENTYFIKACYJNE PODATNIKA I ADRES ZAMIESZKANIA

4. Rodzaj własności, posiadania (zaznaczyć właściwą kratkę)

1. właściciel 2. współwłaściciel 3. posiadacz samoistny 4. współposiadacz samoistny 5. użytkownik wieczysty
 6. współużytkownik wieczysty 7. posiadacz zależny (np. dzierżawca, najemca) 8. współposiadacz zależny (np. dzierżawca, najemca)

5. Miejsce/a (adres/y) położenia przedmiotów opodatkowania oraz identyfikator/y działek, budynków, lokali (Uwaga! Wykazuje się odrębnie dla każdej nieruchomości)

Załącznik ZN – 1/A

6. Numer/y księgi wieczystej lub zbioru/ów dokumentów oraz nazwa sądu, w którym prowadzona jest księga wieczysta lub zbiór dokumentów (Uwaga! Wykazuje się odrębnie dla każdej nieruchomości)

Załącznik ZN – 1/A

7. Nazwisko podatnika, pierwsze imię, drugie imię

7. Imię ojca

9. Imię matki

10. PESEL*

11. Kraj

12. Województwo

13. Powiat

14. Gmina

15. Ulica

16. Nr domu / Nr lokalu

17. Miejscowość

18. Kod pocztowy

19. Poczta

B.2 DANE IDENTYFIKACYJNE MAŁŻONKA I ADRES ZAMIESZKANIA

20 Nazwisko małżonka, pierwsze imię, drugie imię

21. Imię ojca

22. Imię matki

23. PESEL*

24. Kraj

25. Województwo

26. Powiat

27. Gmina

28. Ulica

29. Nr domu / Nr lokalu

30. Miejscowość

31. Kod pocztowy

32. Poczta

C. OKOLICZNOŚCI POWODUJĄCE KONIECZNOŚĆ ZŁOŻENIA INFORMACJI

33. Okoliczności (zaznaczyć właściwą kratkę)

1. informacja składana po raz pierwszy (powst. obow. podatk.) 2. korekta uprzednio złożonej informacji (wykazu) od dnia.....
 3. wygaśnięcie obowiązku podatkowego 4. informacja na dany rok

D. DANE DOTYCZĄCE PRZEDMIOTÓW OPODATKOWANIA (z wyjątkiem zwolnionych)**D.1 POWIERZCHNIA GRUNTÓW (Uwaga! Wykazujemy z dokładnością do 1 m2)**

1. związanych z prowadzeniem działalności gospodarczej, bez względu na sposób zakwalifikowania w ewidencji gruntów i budynków	34. m ²
2. pod jeziorami, zajętych na zbiorniki wodne retencyjne lub elektrowni wodnych	35. ha
3. pozostałe grunty, w tym zajęte na prowadzenie odpłatnej statutowej działalności pożytku publicznego przez organizacje pożytku publicznego	36. m ²

D.2 POWIERZCHNIA UŻYTKOWA BUDYNKÓW LUB ICH CZĘŚCI (*)

1. mieszkalnych - ogółem	37. m ²
w tym: - kondygnacji o wysokości od 1,40 do 2,20 m (zaliczyć 50% powierzchni); 100% pow.m ² - kondygnacji o wysokości powyżej 2,20 m m ² m ²

(*) Do powierzchni użytkowej budynku lub jego części należy zaliczyć powierzchnię mierzoną, po wewnętrznej długości ścian na wszystkich kondygnacjach, z wyjątkiem powierzchni klatek schodowych oraz szybów dźwigowych. Za kondygnację uważa się również garaże podziemne, piwnice, sutereny i poddasza użytkowe.

2. związanych z prowadzeniem działalności gospodarczej oraz od budynków mieszkalnych lub ich części zajętych na prowadzenie działalności gospodarczej ogółem w tym: - kondygnacji o wysokości od 1,40 do 2,20 m (zaliczyć 50% powierzchni); 100% pow.m ² - kondygnacji o wysokości powyżej 2,20 m	38. m ² m ² m ²
3. zajęte na prowadzenie działalności gospodarczej w zakresie obrotu kwalifikowanym materiałem siewnym ogółem w tym: - kondygnacji o wysokości od 1,40 do 2,20 m (zaliczyć 50% powierzchni); 100% pow.m ² - kondygnacji o wysokości powyżej 2,20 m	39. m ² m ² m ²
4. związanych z udzielaniem świadczeń zdrowotnych w rozumieniu przepisów o działalności leczniczej, zajętych przez podmioty udzielające tych świadczeń ogółem w tym: - kondygnacji o wysokości od 1,40 do 2,20 m (zaliczyć 50% powierzchni); 100% pow.m ² - kondygnacji o wysokości powyżej 2,20 m	40. m ² m ² m ²
5. pozostałych ogółem, w tym zajętych na prowadzenie odpłatnej statutowej działalności pożytku publicznego przez organizacje pożytku publicznego w tym: - kondygnacji o wysokości od 1,40 do 2,20 m (zaliczyć 50% powierzchni); 100% pow.m ² - kondygnacji o wysokości powyżej 2,20 m	41. m ² m ² m ²
6. budynków letniskowych ogółem w tym: - kondygnacji o wysokości od 1,40 do 2,20 m (zaliczyć 50% powierzchni); 100% pow.m ² - kondygnacji o wysokości powyżej 2,20 m	42. m ² m ² m ²

D.3 BUDOWLE

1. budowle (wartość, o której mowa w przepisach o podatkach dochodowych)	43. zł
--	-----------------

E. INFORMACJA O PRZEDMIOTACH ZWOLNIONYCH

(podać powierzchnię, bądź wartość budowlę - przedmiotów zwolnionych oraz przepis prawa, z jakiego tytułu występuje zwolnienie) **IN-1 (2/4)**

Załącznik ZN - 1/B

INFORMACJA W SPRAWIE PODATKU ROLNEGO

F. DANE DOTYCZĄCE PRZEDMIOTÓW OPODATKOWANIA (włącznie ze zwolnionymi)

Klasy użytków wynikające z ewidencji gruntów i budynków	Powierzchnia gruntu w hektarach fizycznych					
	Uwaga! (Należy podać z dokładnością do czterech miejsc po przecinku).					
Grunty orne, podać rodzaj klasoużytku	Działka Nr.....	Działka Nr.....	Działka Nr.....	Działka Nr.....	Działka Nr.....	Działka Nr.....
	KW Nr.....	KW Nr.....	KW Nr.....	KW Nr.....	KW Nr.....	KW Nr.....

OGÓŁEM w HA FIZYCZNYCH
(grunty pozostałe i grunty rolne wyrażone w ha)

G. INFORMACJA O PRZEDMIOTACH ZWOLNIONYCH

(podać rodzaj, klasę i powierzchnię gruntów zwolnionych oraz przepis prawa - z jakiego tytułu występuje zwolnienie)

Art. 7 ust. 1 pkt. 10 ustawy o podatkach i opłatach lokalnych, grunty stanowiące:

Nieużytki.....

Użytki ekologiczne.....

Zadrzewione i zakrzewione.....

z wyjątkiem zajętych na prowadzenie działalności gospodarczej

Inne zwolnienia.....

Załącznik ZR - 1/B składany (zaznaczyć właściwy kwadrat): tak nie

H. INFORMACJA O ZAŁĄCZNIKACH (do niniejszej deklaracji dołączono)

44. Liczba załączników ZN-1/A

45. Załącznik ZN-1/B składany (zaznaczyć właściwy kwadrat): tak nie

**J. OŚWIADCZENIE I PODPIS SKŁADAJĄCEGO INFORMANTA
REPREZENTUJĄCEJ SKŁADAJĄCEGO INFORMACJĘ**

IN-1 (3/4)

Oświadczam, że podane przeze mnie dane są zgodne z prawdą **

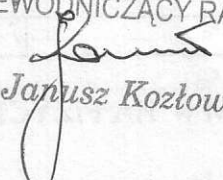
46. Imię (imiona małżonków) i nazwisko	47. Data wypełnienia (dzień - miesiąc - rok)	
48. Podpis podatnika	49. Podpis małżonka	50. Podpis osoby reprezentującej składającego

K. ADNOTACJE ORGANU PODATKOWEGO

51. Uwagi organu podatkowego	
52. Identyfikator przyjmującego formularz	53. Data i podpis przyjmującego formularz

* Z dniem 1.09.2011 r. osoby fizyczne nieprowadzące działalności gospodarczej lub niebędące zarejestrowanymi podatnikami podatku od towarów i usług podają Identyfikator podatkowy w postaci PESEL, w przypadku pozostałych podmiotów podlegających obowiązkowi ewidencyjnemu - Identyfikator podatkowy w postaci NIP, podstawa prawna art. 3 ustawy z dnia 29 lipca 2011 r. o zmianie ustawy o zasadach ewidencji i identyfikacji podatników i płatników oraz niektórych innych ustaw (Dz. U. z 2004 r. Nr 269, poz. 2681 z późn. zm.)

** **Pouczenie:** Odmowa złożenia informacji, zatajenie danych mających wpływ na ustalenie zobowiązania podatkowego lub jego wysokość oraz podanie danych niezgodnych z prawdą powoduje odpowiedzialność karną wynikającą z art. 54 ustawy z dnia 10 września 1999 r. Kodeks karno skarbowy (Dz. U. z 2007 r. Nr 111, poz. 765 z późn. zm.).

PRZEWODNICZĄCY RADY

mgr Janusz Kozłowski

IN-1 (4/4)

I. Numer Identyfikacji Podatkowej składającego deklarację /1

DN – 1

DEKLARACJA NA PODATEK OD NIERUCHOMOŚCI

2. Rok

na

NR EWID.

Podstawa prawna: Ustawa z dnia 12 stycznia 1991 r. o podatkach i opłatach lokalnych (tekst jedn. Dz.U. z 2010 r. Nr 95, poz. 613 z późn. zm.).
Składający: Formularz przeznaczony dla osób prawnych, jednostek organizacyjnych, w tym spółek nieposiadających osobowości prawnej będących właścicielami nieruchomości lub obiektów budowlanych, posiadaczami samoistnymi nieruchomości lub obiektów budowlanych, użytkownikami wieczystymi gruntów, posiadaczami nieruchomości lub ich części albo obiektów budowlanych lub ich części, stanowiących własność Skarbu Państwa lub jednostki samorządu terytorialnego oraz dla osób fizycznych będących współwłaścicielami lub współposiadaczami z osobami prawnymi, bądź z innymi jednostkami organizacyjnymi nieposiadającymi osobowości prawnej lub ze spółkami nieposiadającymi osobowości prawnej, z wyjątkiem osób tworzących wspólnotę mieszkaniową.

Termin składania: Do 15 stycznia każdego roku podatkowego; w terminie 14 dni od zaistnienia okoliczności mających wpływ na powstanie, bądź wygaśnięcie obowiązku podatkowego lub zaistnienia zdarzeń mających wpływ na wysokość podatku.

Miejsce składania: Burmistrz Gniewkowa właściwy ze względu na miejsce położenia przedmiotów opodatkowania.

A. MIEJSCE SKŁADANIA DEKLARACJI

3. Burmistrz Gniewkowa; Adres: 88-140 Gniewkowo, ul. 17 stycznia 11

B. DANE SKŁADAJĄCEGO DEKLARACJĘ (niepotrzebne skreślić)

* - dotyczy składającego deklarację niebędącego osobą fizyczną

** - dotyczy składającego deklarację będącego osobą fizyczną

B.1 DANE IDENTYFIKACYJNE

4. Rodzaj podmiotu składającego deklarację (zaznaczyć właściwą kratkę)

1. osoba fizyczna 2. osoba prawna 3. jednostka organizacyjna 4. spółka nie mająca osobowości prawnej

5. Rodzaj własności, posiadania (zaznaczyć właściwą kratkę)

1. właściciel 2. współwłaściciel 3. posiadacz samoistny 4. współposiadacz samoistny 5. użytkownik wieczysty
 6. współużytkownik wieczysty 7. posiadacz zależny (np. dzierżawca, najemca) 8. współposiadacz zależny (np. dzierżawca, najemca)

6. Miejsce/a (adres/y) położenia przedmiotów opodatkowania oraz identyfikator/y działek, budynków, lokali (Uwaga! Wykazuje się odrębnie dla każdej nieruchomości)

Załącznik ZN – 1/ A

7. Numer/ly księgi wieczystej lub zbioru/ów dokumentów oraz nazwa sądu, w którym prowadzona jest księga wieczysta lub zbiór dokumentów (Uwaga! Wykazuje się odrębnie dla każdej nieruchomości)

Załącznik ZN – 1/ A

8. Nazwa pełna * / Nazwisko, pierwsze imię, drugie imię**

9. Nazwa skrócona* / imię ojca, imię matki/ **

10. Identyfikator REGON* / Numer PESEL**

10a. Klasa rodzaju działalności PKD (EKD)

B.2 ADRES SIEDZIBY* / ADRES ZAMIESZKANIA**

11. Kraj	12. Województwo	13. Powiat
14. Gmina	15. Ulica	16. Numer domu / Numer lokalu
17. Miejscowość	18. Kod pocztowy	19. Poczta

C. OKOLICZNOŚCI POWODUJĄCE KONIECZNOŚĆ ZŁOŻENIA DEKLARACJI

20. Okoliczności (zaznaczyć właściwą kratkę)

1. deklaracja na dany rok 2. korekta deklaracji rocznej od miesiąca..... 3. wygaśnięcie obowiązku podatkowego

4. powstanie obowiązku podatkowego w trakcie roku od m-ca 5. zmiana miejsca zamieszkania lub siedziby

D. DANE DOTYCZĄCE PRZEDMIOTÓW OPODATKOWANIA (z wyjątkiem zwolnionych)

DN-1 (1/3)

Wyszczególnienie	Podstawa opodatkowania	Stawka podatku wynikająca z Uchwały Rady Miejskiej w Gniewkowie w zł, gr	Kwota w zł, gr
------------------	------------------------	--	----------------

D.1 POWIERZCHNIA GRUNTÓW (Uwaga! Wykazujemy z dokładnością do 1 m²)

1. związanych z prowadzeniem działalności gospodarczej, bez względu na sposób zakwalifikowania w ewidencji gruntów i budynków	21. m ²	22.	23.
2. pod jeziorami, zajętych na zbiorniki wodne retencyjne lub elektrowni wodnych	24. ha	25.	26.
3. pozostałe grunty, w tym zajęte na prowadzenie odpłatnej statutowej działalności pożytku publicznego przez organizacje pożytku publicznego	27. m ²	28.	29.

D.2 POWIERZCHNIA UŻYTKOWA BUDYNKÓW LUB ICH CZĘŚCI (*)

1. mieszkalnych - ogółem	30. m ²	31.	32.
w tym: - kondygnacji o wysokości od 1,40 do 2,20 m (zaliczyć 50% powierzchni); 100% powierzchnim ² - kondygnacji o wysokości powyżej 2,20 m	33. m ² m ²	34.	35.

(*) Do powierzchni użytkowej budynku lub jego części należy zaliczyć powierzchnię mierzoną, po wewnętrznej długości ścian na wszystkich kondygnacjach, z wyjątkiem powierzchni klatek schodowych oraz szybów dźwigowych. Za kondygnację uważa się również garaże podziemne, piwnice, sutereny i poddasza użytkowe.

2. związanych z prowadzeniem działalności gospodarczej oraz od budynków mieszkalnych lub ich części zajętych na prowadzenie działalności gospodarczej ogółem, w tym: - kondygnacji o wysokości od 1,40 do 2,20 m (zaliczyć 50% powierzchni); 100% powierzchnim ² - kondygnacji o wysokości powyżej 2,20 m	36. m ² m ² m ²	37.	38.
3. zajętych na prowadzenie działalności gospodarczej w zakresie obrotu kwalifikowanym materiałem siewnym ogółem, w tym: - kondygnacji o wysokości od 1,40 do 2,20 m (zaliczyć 50% powierzchni); 100% powierzchnim ² - kondygnacji o wysokości powyżej 2,20 m	39. m ² m ² m ²	40.	41.
4. związanych z udzielaniem świadczeń zdrowotnych w rozumieniu przepisów o działalności leczniczej, zajętych przez podmioty udzielające tych świadczeń ogółem, w tym: - kondygnacji o wysokości od 1,40 do 2,20 m (zaliczyć 50% powierzchni); 100% powierzchnim ² - kondygnacji o wysokości powyżej 2,20 m	42. m ² m ² m ²	43.	44.
5. pozostałych ogółem, w tym zajęte na prowadzenie odpłatnej statutowej działalności pożytku publicznego przez organizacje pożytku publicznego ogółem w tym: - kondygnacji o wysokości od 1,40 do 2,20 m (zaliczyć 50% powierzchni); 100% pow.m ² - kondygnacji o wysokości powyżej 2,20	45. m ² m ² m ²	46.	47.
6. budynków letniskowych ogółem w tym: - kondygnacji o wysokości od 1,40 do 2,20 m (zaliczyć 50% powierzchni);	48. m ²	49.	50.

100% pow.m ² m ²
- kondygnacji o wysokości powyżej 2,20 m m ²

D.3 BUDOWLE			
1. budowle (wartość, o której mowa w przepisach o podatkach dochodowych)	51.	52.	DN-1 (2/3)

E. ŁĄCZNA KWOTA PODATKU	
Kwota podatku ** Suma kwot z kol. D (należy zaokrąglić do pełnych złotych)	54. zł

F. INFORMACJA O PRZEDMIOTACH ZWOLNIONYCH
(podać powierzchnię, bądź wartość budowli przedmiotów zwolnionych oraz przepis prawa, z jakiego tytułu występuje zwolnienie)

Załącznik ZN – 1/ B

G. INFORMACJA O ZAŁĄCZNIKACH (do niniejszej deklaracji dołączono)

55. Liczba załączników ZN-1/A

56. Załącznik ZN-1/B składany (zaznaczyć właściwy kwadrat) tak nie

H. DANE WŁAŚCIWEGO URZĘDU SKARBOWEGO

.....
(nazwa Urzędu Skarbowego i adres)

I. OŚWIADCZENIE I PODPIS SKŁADAJĄCEGO DEKLARACJĘ / OSOBY REPREZENTUJĄCEJ SKŁADAJĄCEGO DEKLARACJĘ
Świadomy(a) odpowiedzialności z art.56 ustawy kodeksu karno skarbowego, oświadczam, że podane przeze mnie dane są zgodne z prawdą.

57. Imię	58. Nazwisko
59. Data wypełnienia (dzień - miesiąc - rok)	60. Podpis osoby sporządzającej deklaracje
61. Numer telefonu osoby sporządzającej deklaracje	
62. Podpis (pieczęć) składającego (osoby reprezentującej składającego)	

J. ADNOTACJE ORGANU PODATKOWEGO	
63. Uwagi organu podatkowego	
64. Identyfikator przyjmującego formularz	65. Data i podpis przyjmującego formularz

1/ Z dniem 1.09.2011 r. osoby fizyczne nieprowadzące działalności gospodarczej lub niebędące zarejestrowanymi podatnikami podatku od towarów i usług podają Identyfikator podatkowy w postaci PESEL, w przypadku pozostałych podmiotów podlegających obowiązkowi ewidencyjnemu - Identyfikator podatkowy w postaci NIP, podstawa prawna art. 3 ustawy z dnia 29 lipca 2011 r. o zmianie ustawy o zasadach ewidencji i identyfikacji podatników i płatników oraz niektórych innych ustaw (Dz. U. z 2004 r. Nr 269, poz. 2681 z późn. zm.).

**** Pouczenie:**

W przypadku niewpłacenia w obowiązujących terminach i ratach kwoty podatku z poz. 54 lub wpłacenia jej w niepełnej wysokości, niniejsza deklaracja stanowi podstawę do wystawienia tytułu wykonawczego, zgodnie z przepisami ustawy z dnia 17 czerwca 1966 r. o postępowaniu egzekucyjnym w administracji (tekst jedn. Dz. U. z 2005 r. Nr 229, poz. 1954 z późn. zm.).

PRZEWODNICZĄCY RADY
[Podpis]
mgr Janusz Kozłowski

1. Numer Identyfikacji Podatkowej podatnika

2. Nr dokumentu

ZN-1/A

DANE O NIERUCHOMOŚCIACH

Załącznik ZN-1/A przeznaczony jest dla jednej nieruchomości. W przypadku, gdy podatnik posiada na terenie gminy więcej niż jedną nieruchomość należy wypełnić odrębne załączniki.

3. Nr załącznika

A. PRZEZNACZENIE FORMULARZA

4. Niniejszy formularz stanowi załącznik do (zaznaczyć właściwy kwadrat):

1. deklaracji DN-1

2. informacji IN- 1

B. DANE PODATNIKA

* - dotyczy podatnika niebędącego osobą fizyczną

** - dotyczy podatnika będącego osobą fizyczną

B.1. DANE IDENTYFIKACYJNE

5. Rodzaj podatnika (zaznaczyć właściwy kwadrat):

1. osoba fizyczna

2. osoba prawna

3. jednostka organizacyjna, w tym spółka nieposiadająca osobowości prawnej

6. Nazwa pełna * / Nazwisko **

7. Nazwa skrócona * / Pierwsze imię, drugie imię **

8. Identyfikator REGON

9. Numer PESEL **

C. DANE O NIERUCHOMOŚCIACH I OBIEKTACH BUDOWLANYCH PODLEGAJĄCYCH OPODATKOWANIU LUB ZWOLNIENIU

C.1. POŁOŻENIE NIERUCHOMOŚCI

10. Położenie nieruchomości (adres)

C.2. TYTUŁ PRAWNY (zaznaczyć właściwy kwadrat):

11. Rodzaj własności

1. własność

2. współwłasność

12. Rodzaj posiadania samoistnego

1. posiadanie

2. współposiadanie

13. Rodzaj użytkowania

1. użytkowanie wieczyste

2. współużytkowanie

14. Rodzaj posiadania zależnego

1. posiadanie

2. współposiadanie

C.3. IDENTYFIKATORY GEODEZYJNE DZIAŁEK, BUDYNKÓW, LOKALI ¹⁾

15. Działki

16. Budynki

17. Lokale

C.4. KSIĘGA WIECZYSTA

18. Numer księgi wieczystej (zbioru dokumentów)

19. Nazwa sądu

1) Identyfikatory wykazuje się, jeżeli zostały nadane.

ZN-IA (1/1)

PRZEWODNICZĄCY RADY

Janusz Kozłowski
mgr Janusz Kozłowski

Numer Identyfikacji Podatkowej podatnika	Nr dokumentu
--	--------------

ZN-1/B

**DANE O ZWOLNIENIACH PODATKOWYCH
W PODATKU OD NIERUCHOMOŚCI**

A. PRZEZNACZENIE FORMULARZA

3. Niniejszy formularz stanowi załącznik do (zaznaczyć właściwy kwadrat):

1. deklaracji DN-1

2. informacji IN-1

B. DANE PODATNIKA

* - dotyczy podatnika niebędącego osobą fizyczną

** - dotyczy podatnika będącego osobą fizyczną

C.11. DANE IDENTYFIKACYJNE

4. Rodzaj podatnika (zaznaczyć właściwy kwadrat):

1. osoba fizyczna

2. osoba prawna

3. jednostka organizacyjna, w tym spółka nieposiadająca osobowości prawnej

5. Nazwa pełna * / Nazwisko **

6. Nazwa skrócona * / Pierwsze imię, drugie imię **

7. Identyfikator REGON

8. Numer PESEL **


D. DANE DOTYCZĄCE ZWOLNIEŃ PODATKOWYCH WYNIKAJĄCYCH Z USTAWY LUB UCHWAŁY RADY GMINY

Tytuł prawny zwolnienia	Grunty powierzchnia w m ²	Budynki lub ich części powierzchnia użytkowa w m ²	Budowle wartość w zł
Art.7 ust.1 pkt 1 - budowle wchodzące w skład infrastruktury kolejowej w rozumieniu przepisów o transporcie kolejowym oraz zajęte pod nie grunty	9.		10.
Art.7 ust.1 a) – grunty, budynki i budowle pozostałe po likwidacji linii kolejowych lub ich odcinków – do czasu przeniesienia ich własności lub prawa użytkowania wieczystego – nie dłużej jednak niż przez 3 lata			
Art.7 ust.1 pkt 2 - budowle infrastruktury portowej, budowle infrastruktury zapewniającej dostęp do portów i przystani morskich oraz zajęte pod nie grunty	11.		12.
Art.7 ust.1 pkt 2a - grunty, które znajdują się w posiadaniu podmiotu zarządzającego portem lub przystanią morską, pozyskane na potrzeby rozwoju portu lub przystani morskiej, zajęte na działalność określoną w statucie tego podmiotu, położone w granicach portów i przystani morskich - od pierwszego dnia miesiąca następującego po miesiącu, w którym podmiot ten wszedł w ich posiadanie - nie dłużej niż przez okres 5 lat, z wyjątkiem gruntów zajętych przez podmiot inny niż podmiot zarządzający portem lub przystanią morską	13.		
Art.7 ust.1 pkt 3 - budynki, budowle i zajęte pod nie grunty na obszarze części lotniczych lotnisk użytku publicznego	14.	15.	16.
Art.7 ust.1 pkt 4 - budynki gospodarcze lub ich części: a) służące działalności leśnej lub rybackiej, b) położone na gruntach gospodarstw rolnych, służące wyłącznie działalności rolniczej, c) zajęte na prowadzenie działów specjalnych produkcji rolnej		17.	
Art.7 ust.1 pkt 5 - nieruchomości lub ich części zajęte na potrzeby prowadzenia przez stowarzyszenia statutowej działalności wśród dzieci i młodzieży w zakresie oświaty, wychowania, nauki i techniki, kultury fizycznej i sportu, z wyjątkiem wykorzystywanych do prowadzenia działalności gospodarczej, oraz grunty zajęte trwale na obozowiska i bazy wypoczynkowe dzieci i młodzieży	18.	19.	
Art.7 ust.1 pkt 6 - grunty i budynki wpisane indywidualnie do rejestru zabytków, pod warunkiem ich utrzymania i konserwacji, zgodnie z przepisami o ochronie zabytków, z wyjątkiem części zajętych na prowadzenie działalności gospodarczej	20.	21.	

Art.7 ust.1 pkt 7 - grunty i budynki we władaniu muzeów rejestrowanych	22.	23.	
--	-----	-----	--

Tytuł prawny zwolnienia	Grunty powierzchnia w m ²	Budynki lub ich części powierzchnia użytkowa w m ²	ZN-1/B (1/2) wartość w zł
Art.7 ust.1 pkt 8 - grunty położone na obszarach objętych ochroną ścisłą, czynną lub krajobrazową, a także budynki i budowle trwale związane z gruntem, służące bezpośrednio osiągnięciu celów z zakresu ochrony przyrody - w parkach narodowych oraz w rezerwach przyrody	24.	25.	26.
Art.7 ust.1 pkt 8a - będące własnością Skarbu Państwa: grunty pokryte wodami jezior o ciągłym dopływie lub odpływie wód powierzchniowych oraz grunty zajęte pod sztuczne zbiorniki wodne	27.		
Art.7 ust.1 pkt 9 - budowle wałów ochronnych, grunty pod wałami ochronnymi i położone w międzywałach, z wyjątkiem zajętych na prowadzenie działalności gospodarczej przez inne podmioty niż spółki wodne, ich związki oraz związki wałowe	28.		29.
Art.7 ust.1 pkt 10 - grunty stanowiące nieużytki, użytki ekologiczne, grunty zadrzewione i zakrzewione, z wyjątkiem zajętych na prowadzenie działalności gospodarczej	30.		
Art.7 ust.1 pkt 11 - grunty stanowiące działki przyzagrodowe członków rolniczych spółdzielni produkcyjnych, którzy spełniają jeden z warunków: a) osiągnęli wiek emerytalny, b) są inwalidami zaliczonymi do I albo II grupy, c) są niepełnosprawnymi o znacznym lub umiarkowanym stopniu niepełnosprawności, d) są osobami całkowicie niezdolnymi do pracy w gospodarstwie rolnym albo niezdolnymi do samodzielnej egzystencji	31.		
Art.7 ust.1 pkt 12 - budynki położone na terenie rodzinnych ogrodów działkowych, nieprzekraczające norm powierzchni ustalonych w przepisach Prawa budowlanego dla altan i obiektów gospodarczych, z wyjątkiem zajętych na działalność gospodarczą		32.	
Art.7 ust.1 pkt 13 - budynki i budowle zajęte przez grupę producentów rolnych wpisaną do rejestru tych grup, wykorzystywane wyłącznie na prowadzenie działalności w zakresie sprzedaży produktów lub grup produktów wytworzonych w gospodarstwach członków grupy lub w zakresie określonym w art. 4 ust. 2 ustawy z dnia 15 września 2000r. o grupach producentów rolnych i ich związkach oraz o zmianie innych ustaw (Dz. U. Nr 88, poz. 983, z późn. zm.), zgodnie z jej aktem założycielskim.		33.	34.
Art.7 ust.1 pkt 14 - nieruchomości lub ich części zajęte na prowadzenie nieodpłatnej statutowej działalności pożytku publicznego przez organizacje pożytku publicznego	35.	36.	37.
Art.7 ust.2 pkt 1 - uczelnie, zwolnienie nie dotyczy przedmiotów opodatkowania zajętych na działalność gospodarczą	38.	39.	
Art.7 ust.2 pkt 2 - publiczne i niepubliczne jednostki organizacyjne objęte systemem oświaty oraz prowadzące je organy, w zakresie nieruchomości zajętych na działalność oświatową	40.	41.	
Art.7 ust.2 pkt 3 - placówki naukowe PAN; zwolnienie nie dotyczy przedmiotów opodatkowania zajętych na działalność gospodarczą	42.	43.	
Art.7 ust.2 pkt 4 - prowadzących zakłady pracy chronionej lub zakłady aktywności zawodowej - w zakresie przedmiotów opodatkowania zgłoszonych wojewodzie, jeżeli zgłoszenie zostało potwierdzone decyzją w sprawie przyznania statusu zakładu pracy chronionej lub zakładu aktywności zawodowej albo zaświadczeniem - zajętych na prowadzenie tego zakładu, z wyjątkiem przedmiotów opodatkowania znajdujących się w posiadaniu zależnym podmiotów niebędących prowadzącymi zakłady pracy chronionej lub zakłady aktywności zawodowej	44.	45.	46.
Art.7 ust.2 pkt 5 - instytuty badawcze, z wyjątkiem przedmiotów opodatkowania zajętych na działalność gospodarczą	47.	48.	
Art.7 ust.2 pkt 5a - przedsiębiorców o statusie centrum badawczo-rozwojowego uzyskanym na zasadach określonych w przepisach o niektórych formach wspierania działalności innowacyjnej, w odniesieniu do przedmiotów opodatkowania zajętych na cele prowadzonych badań i prac rozwojowych	49.	50.	51.
Art.7 ust.2 pkt 6 - Polski Związek Działkowców, z wyjątkiem przedmiotów opodatkowania zajętych na działalność gospodarczą	52.	53.	
Inne	54.	55.	56.

PRZEWODNICZĄCY RADY


 mgr Janusz Kardański
 ZN-1/B (1/2)

1. Numer Identyfikacji Podatkowej składającego informację *

1. Numer Identyfikacji Podatkowej małżonka *

IR – 1

INFORMACJA W SPRAWIE PODATKU ROLNEGO

na 2. Rok

NR EWID.

Podstawa prawna: Ustawa z dnia 15 listopada 1984 r. o podatku rolnym (tekst jedn. Dz. U. z 2006r. Nr 136, poz.969 z późn. zm.)
Składający: Formularz przeznaczony dla osób fizycznych będących właścicielami gruntów, posiadaczami samoistnymi gruntów, użytkownikami wieczystymi gruntów, posiadaczami gruntów na podstawie umowy zawartej stosownie do przepisów o ubezpieczeniu społecznym rolników lub przepisów dot. Uzyskiwania rent strukturalnych oraz posiadaczami gruntów stanowiących własność Skarbu Państwa lub jednostki samorządu terytorialnego.
Termin składania: W terminie 14 dni od zaistnienia okoliczności mających wpływ na powstanie, bądź wygaśnięcie obowiązku podatkowego lub zaistnienia zdarzeń mających wpływ na wysokość podatku.
Miejsce składania: Wójt Gminy Rojewo właściwy ze względu na miejsce położenia gruntów.

A. MIEJSCE SKŁADANIA INFORMACJI

3. **Burmistrz Gniewkowa; Adres: 88-140 Gniewkowo, ul. 17 stycznia 11**

B. DANE SKŁADAJĄCEGO INFORMACJĘ

B.1 DANE IDENTYFIKACYJNE PODATNIKA I ADRES ZAMIESZKANIA

4. Rodzaj własności, posiadania (zaznaczyć właściwą kratkę)
 1. właściciel 2. współwłaściciel 3. posiadacz samoistny 4. współposiadacz samoistny 5. użytkownik wieczysty
 6. współużytkownik wieczysty 7. posiadacz zależny (np. dzierżawca) 8. współposiadacz zależny (np. dzierżawca)

5. Miejsce/a (adres/y) położenia przedmiotów opodatkowania oraz identyfikator/y działek (Uwaga! Wykazuje się odrębnie dla każdej nieruchomości)
Załącznik ZR – 1/ A

6. Numer/y księgi wieczystej lub zbioru/ów dokumentów oraz nazwa sądu, w którym prowadzona jest księga wieczysta lub zbiór dokumentów (Uwaga! Wykazuje się odrębnie dla każdej nieruchomości)
Załącznik ZR – 1/ A

7. Nazwisko podatnika, pierwsze imię, drugie imię

8. Imię ojca	9. Imię matki	10. PESEL *
11. Kraj	12. Województwo	13. Powiat
14. Gmina	15. Ulica	16. Nr domu/ Nr lokalu
17. Miejscowość	18. Kod pocztowy	19. Poczta

B.2 1 DANE IDENTYFIKACYJNE MAŁŻONKA I ADRES ZAMIESZKANIA

20. Nazwisko małżonka, pierwsze imię, drugie imię

21. Imię ojca	22. Imię matki	23. PESEL *
24. Kraj	25. Województwo	26. Powiat
27. Gmina	28. Ulica	29. Nr domu/ Nr lokalu
30. Miejscowość	31. Kod pocztowy	32. Poczta

C. OKOLICZNOŚCI POWODUJĄCE KONIECZNOŚĆ ZŁOŻENIA INFORMACJI	
C.1	33. Okoliczności (zaznaczyć właściwą kratkę) <input type="checkbox"/> 1. informacja składana po raz pierwszy (powst. obow. podatk.) <input type="checkbox"/> 2. korekta uprzednio złożonej informacji od dnia..... <input type="checkbox"/> 3. wygaśnięcie obowiązku podatkowego <input type="checkbox"/> 4. informacja na dany rok
C.2	<input type="checkbox"/> 5. Dla gruntów gospodarstw rolnych – o łącznej powierzchni przekraczającej 1 ha fizyczny lub 1 ha przeliczeniowy <input type="checkbox"/> 6. Dla pozostałych gruntów – liczba hektarów do 1 ha fizycznego
C.3	<input type="checkbox"/> 7. POSIADAM GRUNTY, KTÓRE WCHODZĄ W SKŁAD GOSPODARSTWA ROLNEGO, POŁOŻONE NA TERENIE INNYCH GMIN * <input type="checkbox"/> TAK <input type="checkbox"/> NIE (zaznacz właściwą kratkę)

* Załączyć dokumenty na tę okoliczność (np. akt notarialny; kserokopie aktualnych decyzji wymiarowych z innych właściwych organów podatkowych)

D. DANE DOTYCZĄCE PRZEDMIOTÓW OPODATKOWANIA (włącznie ze zwolnionymi)							
Klasy użytków wynikające z ewidencji gruntów i budynków	Powierzchnia gruntu w hektarach fizycznych (Należy podać z dokładnością do czterech miejsc po przecinku).						
	Działka Nr..... KW Nr	Działka Nr..... KW Nr.....	Działka Nr..... KW Nr.....	Działka Nr..... KW Nr.....	Działka Nr..... KW Nr.....	Działka Nr..... KW Nr.....	Działka Nr..... KW Nr.....
Grunty orne							
I							
II							
IIIa							
IIIb							
IVa							
IVb							
V							
VI							
VIz							
Sady							
I							
II							
IIIa							
IIIb							
IVa							
IVb							
V							
VI							
VIz							
Użytki zielone (Ł,Ps)							
I							
II							
III							
IV							

	V						
	VI						
	VIz						
	Grunty rolne zabudowane						
	I						
	II						
	IIIa						
	III						
	IIIb						
	IVa						
	IV						
	IVb						
	V						
	VI						
	VIz						
	Grunty pod stawami						
	a) zarybione łososiem, trocią, głowacimą, palią i pstrągiem						
	b) zarybione innymi gatunkami ryb niż w poz. a)						
	c) grunty pod stawami niezarybionymi						
	Rowy						
	Grunty zadrzewione i zakrzewione położone na użytkach rolnych						
	I						
	II						
	IIIa						
	III						
	IIIb						
	IVa						
	IV						
	V						
	VI						
	VIz						
	Nie użytki						
	Razem						

OGÓŁEM HA FIZYCZNYCH.....

E. INFORMACJA O PRZEDMIOTACH ZWOLNIONYCH

(podać rodzaj, klasę i powierzchnię gruntów zwolnionych oraz przepis prawa, z jakiego tytułu występuje zwolnienie)

Art. 7 ust. 1 pkt 10 ustawy o podatkach i opłatach lokalnych, grunty stanowiące:

Nie użytki.....

Użytki ekologiczne.....

Zadrzewione i zakrzewione.....

z wyjątkiem zajętych na prowadzenie działalności gospodarczej

Inne zwolnienia.....

Załącznik ZR – 1/ B

INFORMACJA W SPRAWIE PODATKU OD NIERUCHOMOŚCI

F. POWIERZCHNIA UŻYTKOWA BUDYNKÓW LUB ICH CZĘŚCI (*)	
Mieszkalnych – ogółemm ²
w tym:	
- kondygnacji o wysokości od 1,40 do 2,20 m (zaliczyć 50 % powierzchni); 100% pow.....m ²m ²
- kondygnacji o wysokości powyżej 2,20 mm ²
(*) Do powierzchni użytkowej budynku lub jego części należy zaliczyć powierzchnię mierzoną, po wewnętrznej długości ścian na wszystkich kondygnacjach, z wyjątkiem powierzchni klatek schodowych oraz szybów dźwigowych. Za kondygnację uważa się również garaże podziemne, piwnice, sutereny i poddasza użytkowe.	
Związanych z prowadzeniem działalności gospodarczej oraz od budynków mieszkalnych lub ich części zajętych na prowadzenie działaln. gospodarcz. ogółemm ²
w tym:	
- kondygnacji o wysokości od 1,40 do 2,20 m (zaliczyć 50 % powierzchni); 100% pow.:..... m ²m ²
- kondygnacji o wysokości powyżej 2,20 mm ²
Grunty związane z prowadzeniem działalności gospodarczej, bez względu na sposób zakwalifikowania w ewidencji gruntów i budynkówm ²
Grunty pozostałem ²

G. INFORMACJA O PRZEDMIOTACH ZWOLNIONYCH

Budynki gospodarcze lub ich części położone **na gruntach gospodarstw rolnych**, służące wyłącznie działalności rolniczej**:

.....

.....

.....

.....

**Podać budynki gospodarcze np. kurnik, obora, stodoła, garaż itp., powierzchnię użytkową w m² oraz przepis prawa, z jakiego tytułu występuje zwolnienie.

H. OŚWIADCZENIE I PODPIS SKŁADAJĄCEGO INFORMACJĘ/ MAŁŻONKA / OSOBY REPREZENTUJĄCEJ SKŁADAJĄCEGO INFORMACJĘ

Oświadczam, że podane przeze mnie dane są zgodne z prawdą. Niniejsze dane potwierdzam własnoręcznym podpisem uprzedzony/a o odpowiedzialności karnej wynikającej z Kodeksu karnego skarbowego, za podanie danych niezgodnych z rzeczywistością (*).

34. Imię (imiona małżonków) i nazwisko		35. Data wypełnienia (dzień - miesiąc - rok)	
36. Podpis podatnika	37. Podpis małżonka	38. Podpis osoby reprezentującej składającego	


I. ADNOTACJE ORGANU PODATKOWEGO

39. Uwagi organu podatkowego	
40. Identyfikator przyjmującego formularz	41. Data i podpis przyjmującego formularz

* Z dniem 1.09.2011 r. osoby fizyczne nieprowadzące działalności gospodarczej lub niebędących zarejestrowanymi podatnikami podatku od towarów i usług podają Identyfikator podatkowy w postaci PESEL, w przypadku pozostałych podmiotów podlegających obowiązkowi ewidencyjnemu - Identyfikator podatkowy w postaci NIP, podstawa prawna art. 3 ustawy z dnia 29 lipca 2011 r. o zmianie ustawy o zasadach ewidencji i identyfikacji podatników i płatników oraz niektórych innych ustaw (Dz. U. z 2004 r. Nr 269, poz. 2681 z późn. zm.).

(*) Pouczenie: Odmowa złożenia informacji, zatajenie danych mających wpływ na ustalenie zobowiązania podatkowego lub jego wysokość oraz podanie danych niezgodnych z prawdą powoduje odpowiedzialność karną wynikającą z art. 54 ustawy z dnia 10 września 1999r. Kodeks karno skarbowy (Dz.U.z2007r.Nr111, poz. 765 z późn. zm.)

PRZEWODNICZĄCY RADY


mgr Janusz Kozłowski

1. Numer Identyfikacji Podatkowej składającego deklarację /1

DR – 1

DEKLARACJA NA PODATEK ROLNY

na 2. Rok

NR EWID.....

Podstawa prawna: Ustawa z dnia 15 listopada 1984 r. o podatku rolnym (tekst jedn. Dz. U. z 2006 r. Nr 136, poz. 969 z późn. zm.)
Składający: Formularz przeznaczony dla osób prawnych, jednostek organizacyjnych oraz spółek nie mających osobowości prawnej będących właścicielami gruntów, posiadaczami samoistnymi gruntów, użytkownikami wieczystymi gruntów, posiadaczami gruntów stanowiących własność Skarbu Państwa lub jednostki samorządu terytorialnego oraz dla osób fizycznych będących współwłaścicielami lub współposiadaczami z osobami prawnymi, bądź z innymi jednostkami organizacyjnymi nieposiadającymi osobowości prawnej lub ze spółkami nieposiadającymi osobowości prawnej.
Termin składania: Do 15 stycznia każdego roku podatkowego; w terminie 14 dni od zaistnienia okoliczności mających wpływ na powstanie, bądź wygaśnięcie obowiązku podatkowego lub zaistnienia zdarzeń mających wpływ na wysokość podatku.
Miejsce składania: Burmistrz Gniewkowa właściwy ze względu na miejsce położenia gruntów.

A. MIEJSCE SKŁADANIA DEKLARACJI

3. **Burmistrz Gniewkowa; Adres: 88-140 Gniewkowo, ul. 17 stycznia 11**

B. DANE SKŁADAJĄCEGO DEKLARACJĘ (niepotrzebne skreślić)

* - dotyczy składającego deklarację niebędącego osobą fizyczną ** - dotyczy składającego deklarację będącego osobą fizyczną

B.1 DANE IDENTYFIKACYJNE

4. Rodzaj składającego deklarację (zaznaczyć właściwą kratkę)
 1. osoba fizyczna 2. osoba prawna 3. jednostka organizacyjna 4. spółka nie mająca osobowości prawnej
5. Rodzaj własności, posiadania (zaznaczyć właściwą kratkę)
 1. właściciel 2. współwłaściciel 3. posiadacz samoistny 4. współposiadacz samoistny 5. użytkownik wieczysty
 6. współużytkownik wieczysty 7. posiadacz zależny (np. dzierżawca) 8. współposiadacz zależny (np. dzierżawca)
6. Miejsce/a (adres/y) położenia przedmiotów opodatkowania oraz identyfikator/y działek (Uwaga! Wykazuje się odrębnie dla każdej nieruchomości)
- Załącznik ZR – 1/ A
7. Numer/y księgi wieczystej lub zbioru/ów dokumentów oraz nazwa sądu, w którym prowadzona jest księga wieczysta lub zbiór dokumentów (Uwaga! Wykazuje się odrębnie dla każdej nieruchomości)
- Załącznik ZR – 1/ A
8. Nazwa pełna* / Nazwisko, pierwsze imię, drugie imię**
9. Nazwa skrócona* / imię ojca, imię matki/**
10. Identyfikator REGON* / Numer PESEL**
- 10 a. klasa rodzaju działalności PKD (EKD)

B.2 ADRES SIEDZIBY* / ADRES ZAMIESZKANIA**

11. Kraj	12. Województwo	13. Powiat
14. Gmina	15. Ulica	16. Numer domu / Numer lokalu
17. Miejscowość	18. Kod pocztowy	19. Poczta

C. OKOLICZNOŚCI POWODUJĄCE KONIECZNOŚĆ ZŁOŻENIA DEKLARACJI

20. Okoliczności (zaznaczyć właściwą kratkę)
 1. deklaracja na dany rok 2. korekta deklaracji od miesiąca (uzasadnienie na piśmie, dokumenty)
 3. powstanie obowiązku podatkowego w trakcie roku 4. wygaśnięcie obowiązku podatkowego 5. zmiana miejsca lub siedziby

D. DANE DOTYCZĄCE PRZEDMIOTÓW OPODATKOWANIA (włącznie ze zwolnionymi)

Klasy użytków wynikające z ewidencji gruntów i budynków	Powierzchnia gruntu w hektarach fizycznych (Należy podać z dokładnością do czterech miejsc po przecinku).			Liczba hektarów przeliczeniowych	(przeliczeniowego lub fizycznego) w zł,gr	DR-1 (1/4) romego w zł,gr
	Ogółem	Nie podlegające przeliczeniu na ha przeliczeniowe	Podlegające przeliczeniu na hektary przeliczeniowe			
Grunty orne						
I						
II						
IIIa						
IIIb						
IVa						
IVb						
V						
VI						
VIz						
Sady						
I						
II						
IIIa						
IIIb						
IVa						
IVb						
V						
VI						
VIz						
Użytki zielone (Ł,Ps)						
I						
II						
III						
IV						
V						
VI						
VIz						
Grunty rolne zabudowane						
I						
II						
IIIa						
III						

	IIIb						
	IVa						
	IV						
	IVb						
	V						
	VI						
	VIz						DR-1 (2/4)
	Grunty pod stawami						
	a) zarybione łososiem, trocią, głowacicą, palią i pstrągiem						
	b) zarybione innymi gatunkami ryb niż w poz. A)						
	c) grunty pod stawami niezarybionymi						
	Rowy						
	Grunty zadrzewione i zakrzewione położone na UR						
	I						
	II						
	IIIa						
	III						
	IIIb						
	IVa						
	IV						
	V						
	VI						
	VIz						
	Razem (bez zwolnień)						

E. INFORMACJA O PRZEDMIOTACH ZWOLNIONYCH

(podać rodzaj, klasę i powierzchnię gruntów zwolnionych oraz przepis prawa, z jakiego tytułu występuje zwolnienie)

Art. 7 ust. 1 pkt 10 ustawy o podatkach i opłatach lokalnych, grunty stanowiące:

Nie użytki.....

Użytki ekologiczne.....

Zadrzewione i zakrzewione.....

z wyjątkiem zajętych na prowadzenie działalności gospodarczej

Inne zwolnienia.....

Załącznik ZR - 1/ B

F. ULGI W PODATKU ROLNYM OD GRUNTÓW		
1. z tytułu nabycia lub objęcia w trwałe zagospodarowanie gruntów		
2. inwestycyjne		
3. górskie		
4. inne		DR-1 (3/4)
Razem (zł, gr)		

G. ŁĄCZNA KWOTA PODATKU		
Kwota podatku *		
Różnica kwot z D-F (należy zaokrąglić do pełnych złotych)		zł

H. OŚWIADCZENIE I PODPIS SKŁADAJĄCEGO DEKLARACJĘ/ OSOBY REPREZENTUJĄCEJ SKŁADAJĄCEGO DEKLARACJĘ	
Oświadczam, że podane przeze mnie dane są zgodne z prawdą.	
21. Imię	22. Nazwisko
23. Data wypełnienia (dzień - miesiąc - rok)	24. Podpis osoby sporządzającej deklarację
25. Numer telefonu osoby sporządzającej deklarację	
26. Podpis (pieczęć) składającego (osoby reprezentującej składającego) deklarację	

I. ADNOTACJE ORGANU PODATKOWEGO	
27. Uwagi organu podatkowego	
28. Identyfikator przyjmującego formularz	29. Data i podpis przyjmującego formularz

1/ * Z dniem 1.09.2011 r. osoby fizyczne nieprowadzące działalności gospodarczej lub niebędące zarejestrowanymi podatnikami podatku od towarów i usług podają Identyfikator podatkowy w postaci PESEL, w przypadku pozostałych podmiotów podlegających obowiązkowi ewidencyjnemu - Identyfikator podatkowy w postaci NIP, podstawa prawna art. 3 ustawy z dnia 29 lipca 2011 r. o zmianie ustawy o zasadach ewidencji i identyfikacji podatników i płatników oraz niektórych innych ustaw (Dz. U. z 2004 r. Nr 269, poz. 2681 z późn. zm.).

*** Pouczenie:**

W przypadku niewpłacenia w obowiązujących terminach i ratach kwoty podatku z poz. G lub wpłacenia jej w niepełnej wysokości, niniejsza deklaracja stanowi podstawę do wystawienia tytułu wykonawczego, zgodnie z przepisami ustawy z dnia 17 czerwca 1966r. o postępowaniu egzekucyjnym w administracji (tekst jedn. Dz. U. z 2005 r. Nr 229, poz. 1954 z późn. zm.).

PRZEWODNICZĄCY RADY

Janusz Kozłowski
mgr Janusz Kozłowski

1. Numer Identyfikacji Podatkowej podatnika

2. Nr dokumentu

ZR-1/A

DANE O NIERUCHOMOŚCIACH ROLNYCH

Załącznik ZR-1/A przeznaczony jest dla jednej nieruchomości. W przypadku, gdy podatnik posiada na terenie gminy więcej niż jedną nieruchomość należy wypełnić odrębne załączniki.

3. Nr załącznika

A. PRZEZNACZENIE FORMULARZA

4. Niniejszy formularz stanowi załącznik do (zaznaczyć właściwy kwadrat):

1. deklaracji DR-1

2. informacji IR- 1

B. DANE PODATNIKA

* - dotyczy podatnika niebędącego osobą fizyczną

** - dotyczy podatnika będącego osobą fizyczną

5. Rodzaj podatnika (zaznaczyć właściwy kwadrat):

1. osoba fizyczna

2. osoba prawna

3. jednostka organizacyjna, w tym spółka, nieposiadająca osobowości prawnej

6. Nazwa pełna * / Nazwisko **

7. Nazwa skrócona * / Pierwsze imię, drugie imię **

8. Identyfikator REGON

9. Numer PESEL **

C. DANE O NIERUCHOMOŚCIACH ROLNYCH PODLEGAJĄCYCH OPODATKOWANIU LUB ZWOLNIENIU

C.1. POŁOŻENIE NIERUCHOMOŚCI

10. Położenie nieruchomości (adres)

C.2. TYTUŁ PRAWNY (zaznaczyć właściwy kwadrat):

11. Rodzaj własności

1. własność

2. współwłasność

12. Rodzaj posiadania samoistnego

1. posiadanie

2. współposiadanie

13. Rodzaj użytkowania

1. użytkowanie wieczyste

2. współużytkowanie wieczyste

14. Rodzaj posiadania zależnego

1. posiadanie

2. współposiadanie

C.3. IDENTYFIKATORY GEODEZYJNE DZIAŁEK

15. Działki

C.4. KSIĘGA WIECZYSTA

16. Numer księgi wieczystej (zbioru dokumentów)

17. Nazwa sądu

PRZEWODNICZĄCY RADY

Janusz Kozłowski
mgr Janusz Kozłowski
ZR-1/A (1/1)

1. Numer Identyfikacji Podatkowej podatnika	2. Nr dokumentu
---	-----------------

ZR-1/B

DANE O ZWOLNIENIACH I ULGACH PODATKOWYCH W PODATKU ROLNYM

A. PRZEZNACZENIE FORMULARZA

3. Niniejszy formularz stanowi załącznik do (zaznaczyć właściwy kwadrat):

1. deklaracji DR-1

2. informacji IR-1

B. DANE PODATNIKA

* - dotyczy podatnika niebędącego osobą fizyczną

** - dotyczy podatnika będącego osobą fizyczną

B.1. DANE IDENTYFIKACYJNE

4. Rodzaj podatnika (zaznaczyć właściwy kwadrat):

1. osoba fizyczna

2. osoba prawna

3. jednostka organizacyjna, w tym spółka, nieposiadająca osobowości prawnej

5. Nazwa pełna * / Nazwisko **

6. Nazwa skrócona * / Pierwsze imię, drugie imię **

7. Identyfikator REGON

8. Numer PESEL **

C. DANE DOTYCZĄCE ZWOLNIEŃ I ULG PODATKOWYCH WYNIKAJĄCYCH Z USTAWY LUB UCHWAŁY RADY GMINY

Tytuł prawny zwolnienia	Powierzchnia w ha fizycznych ¹⁾		
Art.12 ust.1 pkt 1 - użytki rolne klasy V, VI i VIz	9.		
Art.12 ust.1 pkt 1 - grunty zadrzewione i zakrzewione ustanowione na użytkach rolnych	10.		
Art.12 ust.1 pkt 2 - grunty położone w pasie drogi granicznej	11.		
Art.12 ust.1 pkt 3 - grunty orne, łąki i pastwiska objęte melioracją - w roku, w którym uprawy zostały zniszczone wskutek robót drenarskich	12.		
Art.12 ust.1 pkt 4 - grunty przeznaczone na utworzenie nowego gospodarstwa rolnego lub powiększenie już istniejącego do powierzchni nieprzekraczającej 100 ha	13.		
<table border="1" style="width: 100%;"> <tr> <td style="width: 60%;">W przypadku korzystania z ulgi, po upływie okresu zwolnienia (zaznaczyć właściwy kwadrat)</td> <td>14. Ulga <input type="checkbox"/> 75% <input type="checkbox"/> 50%</td> </tr> </table>	W przypadku korzystania z ulgi, po upływie okresu zwolnienia (zaznaczyć właściwy kwadrat)	14. Ulga <input type="checkbox"/> 75% <input type="checkbox"/> 50%	
W przypadku korzystania z ulgi, po upływie okresu zwolnienia (zaznaczyć właściwy kwadrat)	14. Ulga <input type="checkbox"/> 75% <input type="checkbox"/> 50%		
Art.12 ust.1 pkt 5 - grunty gospodarstw rolnych powstałe z zagospodarowania nieużytków	15.		
<table border="1" style="width: 100%;"> <tr> <td style="width: 60%;">W przypadku korzystania z ulgi, po upływie okresu zwolnienia (zaznaczyć właściwy kwadrat)</td> <td>16. Ulga <input type="checkbox"/> 75% <input type="checkbox"/> 50%</td> </tr> </table>	W przypadku korzystania z ulgi, po upływie okresu zwolnienia (zaznaczyć właściwy kwadrat)	16. Ulga <input type="checkbox"/> 75% <input type="checkbox"/> 50%	
W przypadku korzystania z ulgi, po upływie okresu zwolnienia (zaznaczyć właściwy kwadrat)	16. Ulga <input type="checkbox"/> 75% <input type="checkbox"/> 50%		
Art.12 ust.1 pkt 6 - grunty gospodarstw rolnych otrzymane w drodze wymiany lub scalenia	17.		
<table border="1" style="width: 100%;"> <tr> <td style="width: 60%;">W przypadku korzystania z ulgi, po upływie okresu zwolnienia (zaznaczyć właściwy kwadrat)</td> <td>18. Ulga <input type="checkbox"/> 75% <input type="checkbox"/> 50%</td> </tr> </table>	W przypadku korzystania z ulgi, po upływie okresu zwolnienia (zaznaczyć właściwy kwadrat)	18. Ulga <input type="checkbox"/> 75% <input type="checkbox"/> 50%	
W przypadku korzystania z ulgi, po upływie okresu zwolnienia (zaznaczyć właściwy kwadrat)	18. Ulga <input type="checkbox"/> 75% <input type="checkbox"/> 50%		
Art.12 ust.1 pkt 7 - grunty gospodarstw rolnych, na których zaprzestano produkcji rolnej	19.		
Art.12 ust.1 pkt 8 - użytki ekologiczne	20.		
Art.12 ust.1 pkt 9 - grunty zajęte przez zbiorniki wody służące do zaopatrzenia ludności w wodę	21.		

Art.12 ust.1 pkt 10 - grunty pod wałami przeciwpowodziowymi i grunty położone w międzywałach	22.	,
Art.12 ust.1 pkt 11 - grunty wpisane do rejestru zabytków,arunkiem ich zagospodarowania i utrzymania zgodnie z przepisami o ochronie zabytków i opiece nad zabytkami	23.	,
Art.12 ust.1 pkt 12 - grunty stanowiące działki przyzagrodowe członków rolniczych spółdzielni produkcyjnych	24.	,
Art.12 ust.2 pkt 1 - uczelnie	25.	,
Art.12 ust.2 pkt 2 - publiczne i niepubliczne jednostki organizacyjne objęte systemem oświaty oraz prowadzące je organy, w zakresie gruntów zajętych na działalność oświatową	26.	,
Art.12 ust.2 pkt 3 – instytuty naukowe i pomocnicze jednostki naukowe Polskiej Akademii Nauk, w odniesieniu do gruntów, które są niezbędne do realizacji zadań, o których mowa w ustawie o PAN	27.	,
Art.12 ust.2 pkt 4 - prowadzących zakłady pracy chronionej lub zakłady aktywności zawodowej w zakresie gruntów zgłoszonych wojewodzie, jeżeli zgłoszenie zostało potwierdzone decyzją w sprawie przyznania statusu zakładu pracy chronionej lub zakładu aktywności zawodowej albo zaświadczeniem - zajętych na prowadzenie tego zakładu, z wyjątkiem gruntów znajdujących się w posiadaniu zależnym podmiotów niebędących prowadzącymi zakłady pracy chronionej lub zakłady aktywności zawodowej	28.	,
Art.12 ust.2 pkt 5 – instytuty badawcze	29.	,
Art.12 ust.2 pkt 5a - przedsiębiorcy o statusie centrum badawczo-rozwojowego uzyskanym na zasadach określonych w przepisach o niektórych formach wspierania działalności innowacyjnej, w odniesieniu do przedmiotów opodatkowania zajętych na cele prowadzonych badań i prac rozwojowych	30.	,
Art.12 ust.2 pkt 6 - Polski Związek Działkowców z tytułu użytkowania i użytkowania wieczystego gruntu rodzinnych ogrodów działkowych	31.	,
Inne	32.	,

D. DANE DOTYCZĄCE ULG PODATKOWYCH WYNIKAJĄCYCH Z USTAWY

Tytuł prawny ulgi	
Art.13 ust.1 - ulga inwestycyjna	33. <input type="checkbox"/> tak <input type="checkbox"/> nie
Art.13a ust.1 i 2 - ulga dla żołnierzy odbywających zasadniczą służbę wojskową lub długotrwałe przeszkolenie wojskowe, osób spełniających zastępczo obowiązek służby wojskowej w formie skoszarowanej i prowadzących te gospodarstwa bezpośrednio przed powołaniem do służby oraz członków rodzin tych osób (zaznaczyć właściwy kwadrat)	34. Ulga <input type="checkbox"/> 60% <input type="checkbox"/> 40%
Art.13b ust.1 - ulga dla gruntów położonych na terenach podgórskich i górskich (zaznaczyć właściwy kwadrat)	35. Ulga <input type="checkbox"/> 60% <input type="checkbox"/> 30%
Art.13b ust.1 - ulga z tytułu wystąpienia klęski żywiołowej	36. <input type="checkbox"/> tak <input type="checkbox"/> nie

1) Należy podać z dokładnością do czterech miejsc po przecinku.

PRZEWODNICZĄCY RADY

mgr Janusz Kozłowski

1. Numer Identyfikacji Podatkowej składającego informację*

Załącznik Nr 9
do Uchwały Nr XIII/84 /2011
Rady Miejskiej w Gniewkowie
z dnia 30 listopada 2011r.

IL-1 INFORMACJA W SPRAWIE PODATKU LEŚNEGO

2. Rok

NR EWID.....

Podstawa prawna: ustawa z dnia 30 października 2002 r. o podatku leśnym (Dz. U. Nr 200, poz. 1682 z późn. zm.).
Składający: Formularz przeznaczony dla osób fizycznych będących właścicielami lasów, posiadaczami samoistnymi lasów, użytkownikami wieczystymi lasów, posiadaczami lasów stanowiących własność Skarbu Państwa lub jednostki samorządu terytorialnego.
Termin składania: W terminie 14 dni od zaistnienia okoliczności mających wpływ na powstanie, bądź wygaśnięcie obowiązku podatkowego lub zaistnienia zdarzeń mających wpływ na wysokość podatku.
Miejsce składania: Wójt Gminy Rojewo właściwy ze względu na miejsce położenia lasu.

A. MIEJSCE SKŁADANIA INFORMACJI

3. Burmistrz Gniewkowa; Adres: 88-140 Gniewkowo, ul. 17 stycznia 11

B. DANE SKŁADAJĄCEGO INFORMACJĘ

B.1 DANE IDENTYFIKACYJNE

4. Rodzaj własności, posiadania (zaznaczyć właściwą kratkę)
 1. właściciel 2. współwłaściciel 3. posiadacz samoistny 4. współposiadacz samoistny 5. użytkownik wieczysty
 6. współużytkownik wieczysty 7. posiadacz zależny (np. dzierżawca) 8. współposiadacz zależny (np. dzierżawca)

5. Miejsce/a (adres/y) położenia lasu oraz identyfikator/y działek (Uwaga! Wykazuje się odrębnie dla każdej nieruchomości)

Załącznik ZL – 1/A; W załączeniu (zaznaczyć właściwy kwadrat) tak nie

6. Numer/y księgi wieczystej lub zbioru/ów dokumentów oraz nazwa sądu, w którym prowadzona jest księga wieczysta lub zbiór dokumentów (Uwaga! Wykazuje się odrębnie dla każdej nieruchomości)

Załącznik ZL – 1/ A

7. Nazwisko, pierwsze imię, drugie imię

8. Imię ojca, imię matki

9. Numer PESEL/REGON

PESEL *: / REGON:

B.2 ADRES ZAMIESZKANIA

10. Kraj	11. Województwo	12. Powiat
13. Gmina	14. Ulica	15. Nr domu/Nr lokalu
16. Miejscowość	17. Kod pocztowy	18. Poczta

C. OKOLICZNOŚCI POWODUJĄCE KONIECZNOŚĆ ZŁOŻENIA INFORMACJI

19. Okoliczności (zaznaczyć właściwą kratkę)
 1. informacja składana po raz pierwszy na dany rok 2. korekta złożonej uprzednio informacji od dnia.....
 3. wygaśnięcie obowiązku podatkowego 4. informacja na dany rok

D. DANE DOTYCZĄCE PRZEDMIOTÓW OPODATKOWANIA**D.1 Z WYJĄTKIEM ZWOLNIONYCH**

Wyszczególnienie	Powierzchnia w hektarach fizycznych (Uwaga! Należy podać z dokładnością do czterech miejsc po przecinku).		
	Działka Nr	Działka Nr.....	Działka Nr.....
	KW Nr.....	KW Nr.....	KW Nr.....
1. Lasy ochronne			
2. Lasy wchodzące w skład rezerwatów przyrody i parków narodowych			
3. Lasy pozostałe (nie wymienione w w. 1 i 2)			
4. Razem (w. 1-3)			

E. INFORMACJA O PRZEDMIOTACH ZWOLNIONYCH

(podać powierzchnię lasu zwolnionego oraz przepis prawa - z jakiego tytułu występuje zwolnienie)

Załącznik ZL - 1/B**F. INFORMACJA O ZAŁĄCZNIKACH ZL-1/B (do niniejszej deklaracji dołączono)**

20. Liczba załączników

21. Załączono (zaznaczyć właściwy kwadrat) tak nie**G. DANE WŁAŚCIWEGO URZĘDU SKARBOWEGO (nazwa Urzędu Skarbowego i adres)**

.....

H. OŚWIADCZENIE I PODPIS SKŁADAJĄCEGO INFORMACJĘ/ OSOBY REPREZENTUJĄCEJ SKŁADAJĄCEGO INFORMACJĘ

Oświadczam, że podane przeze mnie dane są zgodne z prawdą **

22. Imię

23. Nazwisko

24. Data wypełnienia (dzień - miesiąc - rok)

25. Podpis składającego / osoby reprezentującej składającego

I. ADNOTACJE ORGANU PODATKOWEGO

26. Uwagi organu podatkowego

27. Identyfikator przyjmującego formularz

28. Data i podpis przyjmującego formularz

* Z dniem 1.09.2011 r. osoby fizyczne nieprowadzące działalności gospodarczej lub niebędące zarejestrowanymi podatnikami podatku od towarów i usług podają Identyfikator podatkowy w postaci PESEL, w przypadku pozostałych podmiotów podlegających obowiązkowi ewidencyjnemu - Identyfikator podatkowy w postaci NIP, podstawa prawna art. 3 ustawy z dnia 29 lipca 2011 r. o zmianie ustawy o zasadach ewidencji i identyfikacji podatników i płatników oraz niektórych innych ustaw (Dz. U. z 2004 r. Nr 269, poz. 2681 z późn. zm.)

** **Pouczenie:** Odmowa złożenia informacji, zatajenie danych mających wpływ na ustalenie zobowiązania podatkowego lub jego wysokość oraz podanie danych niezgodnych z prawdą powoduje odpowiedzialność karną wynikającą z art. 54 ustawy z dnia 10 września 1999 r. Kodeks karno skarbowy (Dz. U. z 2007 r. Nr 111, poz. 765 z późn. zm.).

PRZEWODNICZĄCY RADY

mgr Janusz Kozłowski

IL-1 (2/2)

I. Numer Identyfikacji Podatkowej składającego deklarację

Załącznik Nr 10
do Uchwały Nr XIII/84 /2011
Rady Miejskiej w Gniewkowie
z dnia 30 listopada 2011 r.

DL-1

DEKLARACJA NA PODATEK LEŚNY

na
2. Rok
.....

Podstawa prawna: ustawa z dnia 30 października 2002 r. o podatku leśnym (Dz.U. Nr 200, poz. 1682 z późn. zm.).
Składający: Formularz przeznaczony dla osób prawnych, jednostek organizacyjnych oraz spółek nie mających osobowości prawnej będących właścicielami lasów, posiadaczami samoistnymi lasów, użytkownikami wieczystymi lasów, posiadaczami lasów stanowiących własność Skarbu Państwa lub jednostki samorządu terytorialnego oraz dla osób fizycznych będących współwłaścicielami lub współposiadaczami z osobami prawnymi, bądź z innymi jednostkami organizacyjnymi nieposiadającymi osobowości prawnej lub z spółkami nieposiadającymi osobowości prawnej.
Termin składania: Do dnia 15 stycznia każdego roku podatkowego; w terminie 14 dni od zaistnienia okoliczności mających wpływ na powstanie, bądź wygaśnięcie obowiązku podatkowego lub zaistnienia zdarzeń mających wpływ na wysokość podatku.
Miejsce składania: Burmistrz Gniewkowa właściwy ze względu na miejsce położenia lasu.

A. MIEJSCE SKŁADANIA DEKLARACJI

3. Burmistrz Gniewkowa; Adres: 88-140 Gniewkowo, ul. 17 stycznia 11

B. DANE SKŁADAJĄCEGO DEKLARACJĘ (niepotrzebne skreślić)
* - dotyczy składającego deklarację nie będącego osobą fizyczną ** - dotyczy składającego deklarację będącego osobą fizyczną

B.1 DANE IDENTYFIKACYJNE

4. Rodzaj składającego deklarację (zaznaczyć właściwą kratkę)
 1. osoba fizyczna 2. osoba prawna 3. jednostka organizacyjna 4. spółka nie mająca osobowości prawnej
5. Rodzaj własności, posiadania (zaznaczyć właściwą kratkę)
 1. właściciel 2. współwłaściciel 3. posiadacz samoistny 4. współposiadacz samoistny 5. użytkownik wieczysty
 5. współużytkownik wieczysty 6. posiadacz zależny (np. dzierżawca) 7. współposiadacz zależny (np. dzierżawca)
6. Miejsce/a (adres/y) położenia lasu oraz identyfikator/y działek (Uwaga! Wykazuje się odrębnie dla każdej nieruchomości)

Załącznik ZL - 1/ A; W załączeniu (zaznaczyć właściwy kwadrat) tak nie

7. Numer/y księgi wieczystej lub zbioru/ów dokumentów oraz nazwa sądu, w którym prowadzona jest księga wieczysta lub zbiór dokumentów (Uwaga! Wykazuje się odrębnie dla każdej nieruchomości)

Załącznik ZL - 1/ A

8. Nazwa pełna* / Nazwisko, pierwsze imię, drugie imię**

9. Nazwa skrócona* / Imię ojca, imię matki,

10. Identyfikator REGON* / Numer PESEL**

B.2 ADRES SIEDZIBY* / ADRES ZAMIESZKANIA**

11. Kraj	12. Województwo	13. Powiat
14. Gmina	15. Ulica	16. Nr domu/Nr lokalu
17. Miejscowość	18. Kod pocztowy	19. Poczta

C. OKOLICZNOŚCI POWODUJĄCE KONIECZNOŚĆ ZŁOŻENIA DEKLARACJI

20. Okoliczności (zaznaczyć właściwą kratkę)
 1. deklaracja na dany rok 2. korekta deklaracji od miesiąca (uzasadnienie na piśmie, dokumenty)
 3. powstanie obowiązku podatkowego w trakcie roku 4. wygaśnięcie obowiązku podatkowego 5. zmiana miejsca lub siedziby

D. DANE DOTYCZĄCE PRZEDMIOTÓW OPODATKOWANIA (Należy podać z dokładnością do czterech miejsc po przecinku).

D.1 Z WYJĄTKIEM ZWOLNIONYCH

Wyszczególnienie	Powierzchnia w hektarach fizycznych	Stawka podatku (0,220 m ³ drewna x cena drewna) w zł, gr lub 50% stawki (w.1 i 2)	Podatek w zł, gr -(rubr. 2 x rubr.3)
1	2	3	4
1. Lasy ochronne (50% stawki pod. leśn.)			
2. Lasy wchodzące w skład rezerwatów przyrody i parków narodowych (50% stawki pod. leśn.)			
3. Lasy pozostałe (nie wymienione w w. 1 i 2)			
4. Razem * (w. 1-3) Łączną kwotę podatku zaokrąglić do pełnych złotych			

E. INFORMACJA O PRZEDMIOTACH ZWOLNIONYCH

(podać powierzchnię zwolnionego lasu oraz przepis prawa - z jakiego tytułu występuje zwolnienie)

Załącznik ZL - 1/B

F. INFORMACJA O ZAŁĄCZNIKACH ZL-1/B (do niniejszej deklaracji dołączono)

21. Liczba załączników

22. Załączono (zaznaczyć właściwy kwadrat) tak nie

G. DANE WŁAŚCIWEGO URZĘDU SKARBOWEGO (nazwa Urzędu Skarbowego i adres)

.....

H. OŚWIADCZENIE I PODPIS SKŁADAJĄCEGO DEKLARACJĘ / OSOBY REPREZENTUJĄCEJ SKŁADAJĄCEGO DEKLARACJĘ

Oświadczam, że podane przeze mnie dane są zgodne z prawdą.

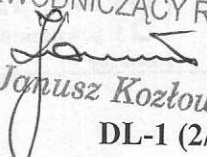
21. Imię	22. Nazwisko
23. Data wypełnienia (dzień - miesiąc - rok)	24. Podpis osoby sporządzającej deklarację
25. Numer telefonu osoby sporządzającej deklarację	
26. Podpis (pieczęć) składającego (osoby reprezentującej składającego) deklarację	

I. ADNOTACJE ORGANU PODATKOWEGO

27. Uwagi organu podatkowego	
28. Identyfikator przyjmującego formularz	29. Data i podpis przyjmującego formularz

*** Pouczenie:**

W przypadku niewpłacenia w obowiązujących terminach i ratach kwoty podatku z poz. D.1 w. 4 lub wpłacenia jej w niepełnej wysokości, niniejsza deklaracja stanowi podstawę do wystawienia tytułu wykonawczego, zgodnie z przepisami ustawy z dnia 17 czerwca 1966r. o postępowaniu egzekucyjnym w administracji (tekst jedn. Dz. U. z 2005 r. Nr 229, poz. 1954 z późn. zm.).

PRZEWODNICZĄCY RADY

mgr Janusz Kozłowski
DL-1 (2/2)

1. Numer Identyfikacji Podatkowej podatnika	2. Nr dokumentu
---	-----------------

ZL-1/A

DANE O NIERUCHOMOŚCIACH LEŚNYCH

Załącznik ZL-1/A przeznaczony jest dla jednej nieruchomości. W przypadku, gdy podatnik posiada na terenie gminy więcej niż jedną nieruchomość należy wypełnić odrębne załączniki.

3. Nr załącznika

A. PRZEZNACZENIE FORMULARZA

4. Niniejszy formularz stanowi załącznik do (zaznaczyć właściwy kwadrat):

1. deklaracji DL-1

2. informacji IL- 1

B. DANE PODATNIKA

* - dotyczy podatnika niebędącego osobą fizyczną

** - dotyczy podatnika będącego osobą fizyczną

B.1. DANE IDENTYFIKACYJNE

5. Rodzaj podatnika (zaznaczyć właściwy kwadrat):

1. osoba fizyczna

2. osoba prawna

3. jednostka organizacyjna, w tym spółka, nieposiadająca osobowości prawnej

6. Nazwa pełna * / Nazwisko **

7. Nazwa skrócona * / Pierwsze imię, drugie imię **

8. Identyfikator REGON

9. Numer PESEL **

C. DANE O NIERUCHOMOŚCIACH LEŚNYCH PODLEGAJĄCYCH OPODATKOWANIU LUB ZWOLNIENIU

C.1. POŁOŻENIE NIERUCHOMOŚCI

10. Położenie nieruchomości (adres)

C.2. TYTUŁ PRAWNY (zaznaczyć właściwy kwadrat):

11. Rodzaj własności

1. własność

2. współwłasność

12. Rodzaj posiadania samoistnego

1. posiadanie

2. współposiadanie

13. Rodzaj użytkowania

1. użytkowanie wieczyste

2. współużytkowanie

14. Rodzaj posiadania zależnego

1. posiadanie

2. współposiadanie

C.3. IDENTYFIKATORY GEODEZYJNE DZIAŁEK

15. Działki

C.4. KSIĘGA WIECZYSTA

16. Numer księgi wieczystej (zbioru dokumentów)

17. Nazwa sądu

PRZEWODNICZĄCY RADY

Janusz

ZL-1/A (1/1)

Załącznik Nr 12
do Uchwały Nr XIII/84 /2011
Rady Miejskiej w Gniewkowie
z dnia 30 listopada 2011 r.

Numer Identyfikacji Podatkowej podatnika	Nr dokumentu
--	--------------

ZL-1/B

DANE O ZWOLNIENIACH PODATKOWYCH W PODATKU LEŚNYM

A. PRZEZNACZENIE FORMULARZA

3. Niniejszy formularz stanowi załącznik do (zaznaczyć właściwy kwadrat):

1. deklaracji DL-1

2. informacji IL-1

B. DANE PODATNIKA

* - dotyczy podatnika niebędącego osobą fizyczną

** - dotyczy podatnika będącego osobą fizyczną

B.1. DANE IDENTYFIKACYJNE

4. Rodzaj podatnika (zaznaczyć właściwy kwadrat):

1. osoba fizyczna

2. osoba prawna

3. jednostka organizacyjna, w tym spółka, nieposiadająca osobowości prawnej

5. Nazwa pełna * / Nazwisko **

6. Nazwa skrócona * / Pierwsze imię, drugie imię **

7. Identyfikator REGON

8. Numer PESEL **

C. DANE DOTYCZĄCE ZWOLNIEŃ PODATKOWYCH WYNIKAJĄCYCH Z USTAWY LUB UCHWAŁY RADY GMINY

Tytuł prawny zwolnienia	Powierzchnia w ha ¹⁾
Art.7 ust.1 pkt 1 - lasy z drzewostanem w wieku do 40 lat	9.
Art.7 ust.1 pkt 2 - lasy wpisane indywidualnie do rejestru zabytków	10.
Art.7 ust.1 pkt 3 - użytki ekologiczne	11.
Art.7 ust.2 pkt 1 - uczelnie	12.
Art.7 ust.2 pkt 2 - publiczne i niepubliczne jednostki organizacyjne objęte systemem oświaty oraz prowadzące je organy, w zakresie lasów zajętych na działalność oświatową	13.
Art.7 ust.2 pkt 3 - instytuty naukowe i pomocnicze jednostki naukowe Polskiej Akademii Nauk	14.
Art.7 ust.2 pkt 4 - prowadzący zakłady pracy chronionej lub zakłady aktywności zawodowej w zakresie lasów wymienionych w decyzji w sprawie przyznania statusu zakładu pracy chronionej lub zakładu aktywności zawodowej lub zgłoszonych wojewodzie - zajętych na prowadzenie tego zakładu, z wyłączeniem lasów, które znajdują się w posiadaniu zależnym podmiotów niebędących prowadzącymi zakład pracy chronionej lub zakłady aktywności zawodowej	15.
Art.7 ust.2 pkt 5 - instytuty badawcze	16.
Art.7. ust.2 pkt 6 - przedsiębiorcy o statusie centrum badawczo-rozwojowego uzyskanym na zasadach określonych w przepisach o niektórych formach wspierania działalności innowacyjnej, w odniesieniu do przedmiotów opodatkowania zajętych na cele prowadzonych badań i prac rozwojowych	17.
Inne	18.

1) Należy podać z dokładnością do czterech miejsc po przecinku.

PRZEWODNICZĄCY RADY
Janusz
mgr Janusz ZŁ-1/B (1/1)

1. Numer Identyfikacji Podatkowej podatnika	2. Nr dokumentu
--	-----------------

Załącznik Nr 13
do Uchwały Nr XIII/84/ 2011
Rady Miejskiej w Gniewkowie
z dnia 30 listopada 2011 r.

ZN-1/C

**INFORMACJA O POZOSTAŁYCH WSPÓŁWŁAŚCICIELACH /WSPÓŁPOSIADACZACH/
WSPÓŁUŻYTKOWNIKACH**

Załącznik ZN-1/C przeznaczony jest dla jednego współwłaściciela / współposiadacza / współużytkownika

Nr załącznika

.....

PRZEZNACZENIE FORMULARZA

3. Niniejszy formularz stanowi załącznik do (zaznaczyć właściwy kwadrat):

1. deklaracji DN-1, 1a. DR-1, 1b. DL-1; 2. informacji IN-1, 2a. IR-1, 2b. IL-1

A. PODMIOT ZOBOWIĄZANY DO ZŁOŻENIA INFORMACJI

4. Rodzaj podmiotu (zaznaczyć właściwy kwadrat):

1. właściciel 2. współwłaściciel 3. posiadacz samoistny 4. współposiadacz samoistny 5. użytkownik wieczysty
 6. współużytkownik wieczysty 7. posiadacz zależny (np. dzierżawca, najemca) 8. współposiadacz zależny (np. dzierżawca, najemca)

B. DANE PODATNIKA

B.1. DANE IDENTYFIKACYJNE

5. Nazwisko

6. Pierwsze imię, drugie imię

7. Identyfikator REGON

8. Numer PESEL

9. Data urodzenia

10. Imię ojca

11. Imię matki

A.2. ADRES ZAMIESZKANIA

12. Kraj

13. Województwo

14. Powiat

15. Gmina

16. Ulica

17. Nr domu

18. Nr lokalu

19. Miejscowość

20. Kod pocztowy

21. Poczta

B. OŚWIADCZENIE I PODPIS PODATNIKA / OSOBY REPREZENTUJĄCEJ PODATNIKA

Oświadczam, że są mi znane przepisy Kodeksu karnego skarbowego o odpowiedzialności za podanie danych niezgodnych z rzeczywistością.

22. Imię

23. Nazwisko

24. Data wypełnienia informacji (dzień - miesiąc - rok)

25. Podpis (pieczęć) podatnika / osoby reprezentującej podatnika 2)

C. ADNOTACJE ORGANU PODATKOWEGO

26. Uwagi organu podatkowego

27. Data (dzień - miesiąc - rok)

28. Podpis przyjmującego formularz

2) Niepotrzebne skreślić.

PRZEWODNICZĄCY RADY

Janusz Kozłowski
mgr Janusz Kozłowski ZN-1/C (1/1)