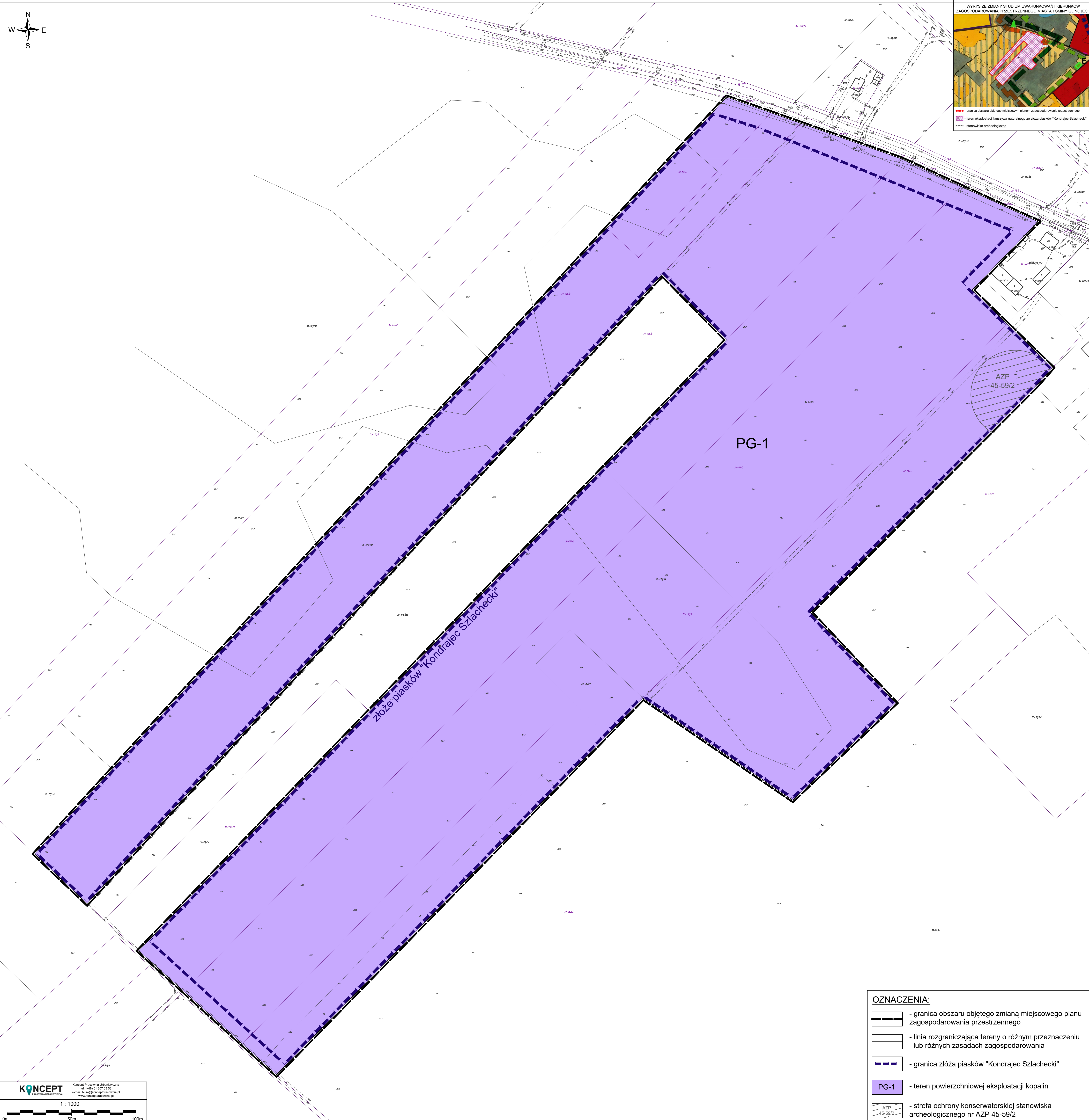

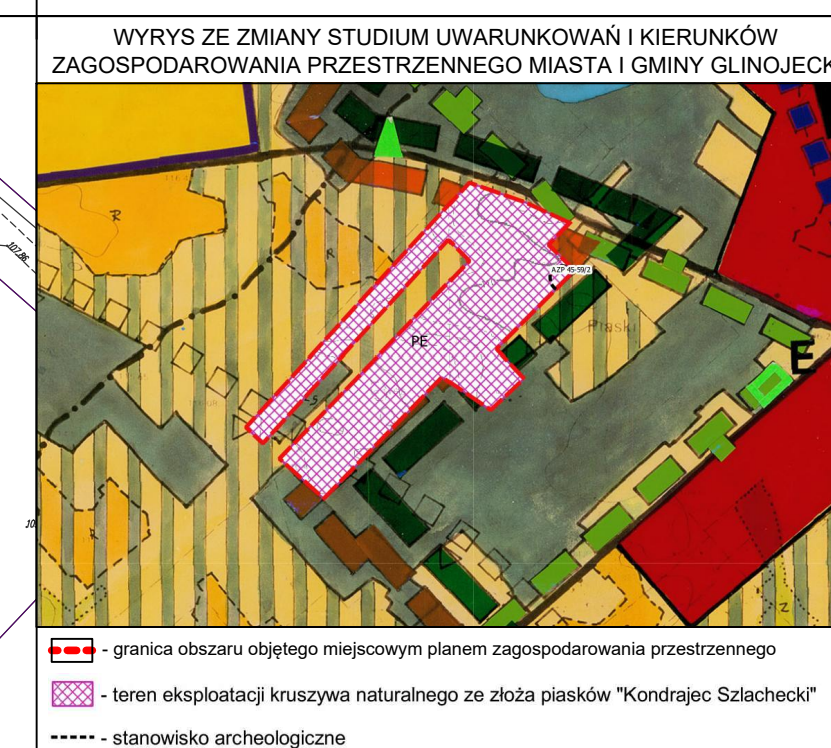


MIEJSCOWY PLAN ZAGOSPODAROWANIA PRZESTRZENNEGO OBSZARU ZLOKALIZOWANEGO W OBRĘBIE GEODEZYJNYM
KONDRAJEC SZLACHECKI, GMINA GLINOJECK

ZALĄCZNIK NR 1
DO UCHWAŁY NR
RADY MIEJSKIEJ W GLINOJECKU
Z DNIA 2018 R.



KONCEPT
Kancelaria Projektowa Urbanistyczna
tel. +48 61 307 03 33
e-mail: biuro@konceptprojekt.pl
www.konceptprojekt.pl

1 : 1000

0m 50m 100m

- OZNACZENIA:**
- granica obszaru objętego zmianą miejscowego planu zagospodarowania przestrzennego
 - linia rozgraniczająca tereny o różnym przeznaczeniu lub różnych zasadach zagospodarowania
 - granica złóż piasków "Kondrajec Szlachecki"
 - PG-1 - teren powierzchniowej eksploatacji kopalni
 - AZP 45-59/2 - strefa ochrony konserwatorskiej stanowiska archeologicznego nr AZP 45-59/2