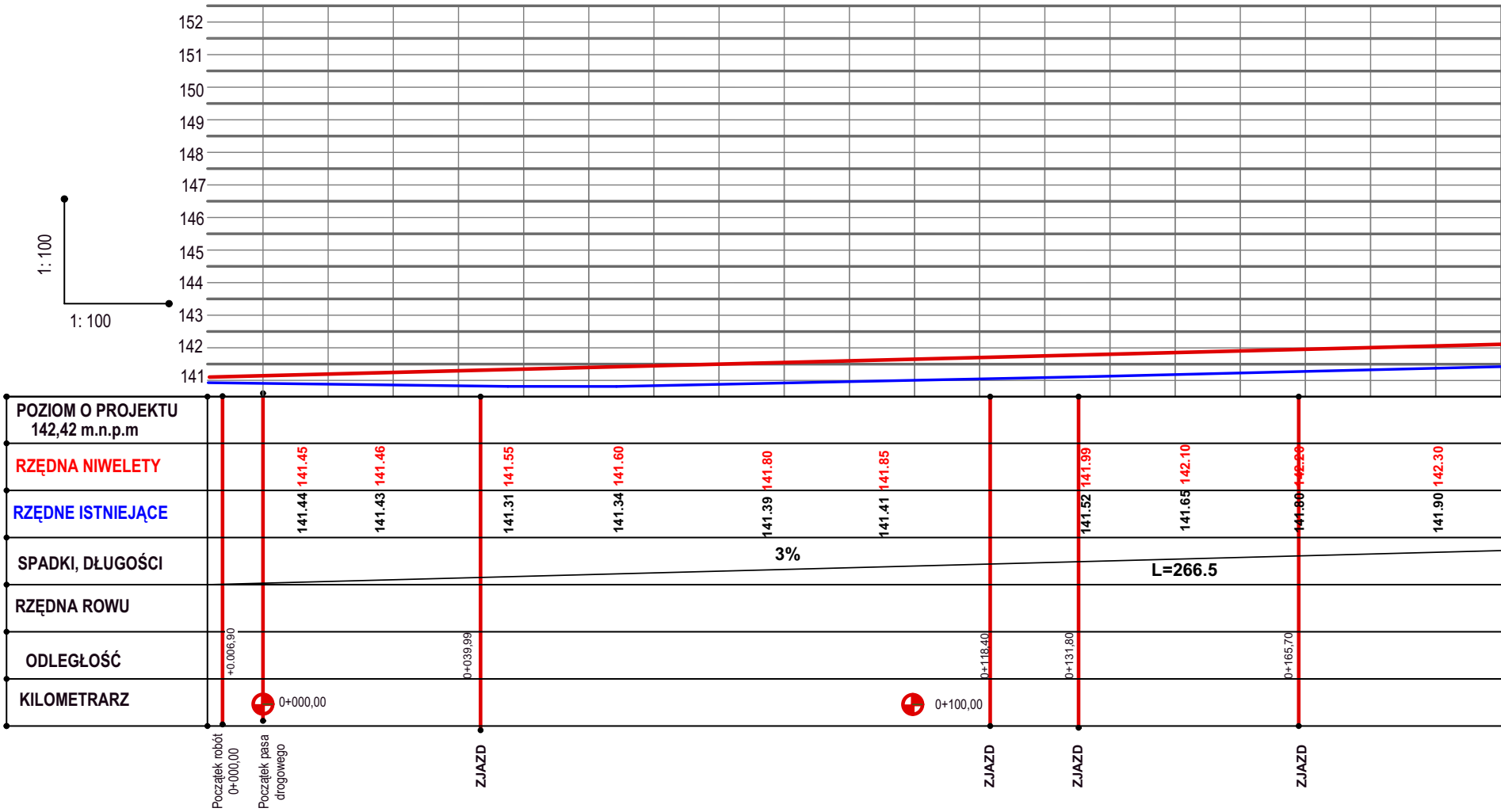
1: 100
1: 100
152
151
150
149
148
147
146
145
144
143
142
141
POZIOM O PROJEKTU
142,42 m.n.p.m
RZĘDNA NIWELETY
RZĘDNE ISTNIEJĄCE
SPADKI, DŁUGOŚCI
RZĘDNA ROWU
ODLEGŁOŚĆ
KILOMETRARZ
141.45
141.46
141.55
141.60
141.80
141.85
141.99
142.10
142.20
142.30
141.44
141.43
141.31
141.34
141.39
141.41
141.52
141.65
141.80
141.90
3%
L=266.5
+0.006,90
0+039,99
0+118,40
0+131,80
0+165,70
0+000,00
0+100,00
Początek robót
0+000,00
Początek pasa
drogowego
ZJAZD
ZJAZD
ZJAZD
ZJAZD

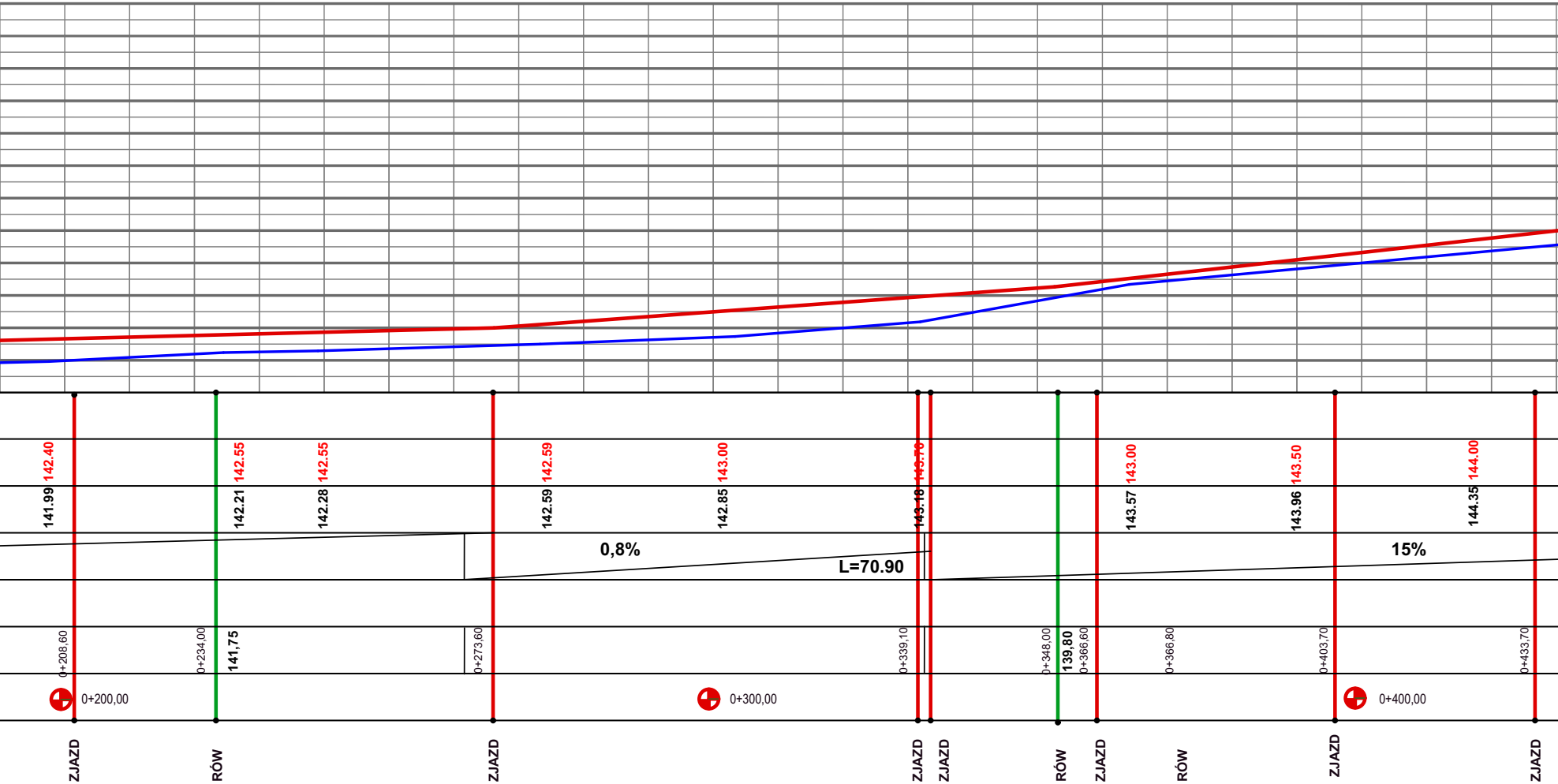
141.99
142.40
142.21
142.55
142.28
142.55
142.59
142.59
142.85
143.00
143.18
143.70
143.57
143.00
143.96
143.50
144.35
144.00
0,8%
L=70.90
15%
0+208,60
0+234,00
141,75
0+273,60
0+339,10
0+348,00
139,80
0+366,60
0+366,80
0+403,70
0+433,70
0+200,00
0+300,00
0+400,00
ZJAZD
RÓW
ZJAZD
ZJAZD
ZJAZD
RÓW
ZJAZD
RÓW
ZJAZD
ZJAZD

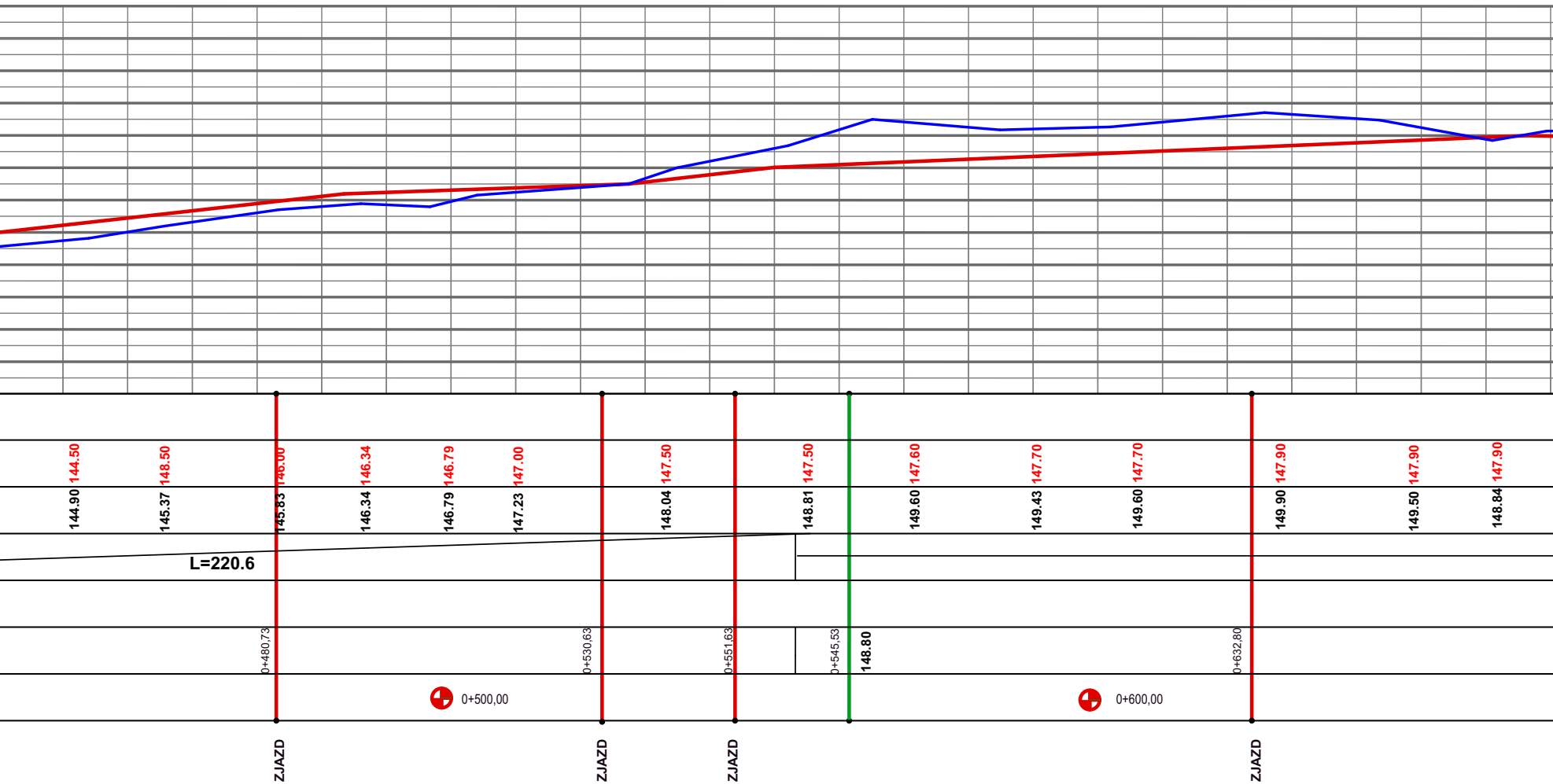
144.50
144.90
148.50
145.37
146.00
145.83
146.34
146.34
146.79
146.79
147.00
147.23
147.50
148.04
147.50
148.81
147.60
149.60
147.70
149.43
147.70
149.60
147.90
149.90
147.90
149.50
147.90
148.84
L=220.6
0+480,73
0+530,63
0+551,63
0+545,53
148.80
0+632,80
0+500,00
0+600,00
ZJAZD
ZJAZD
ZJAZD
ZJAZD

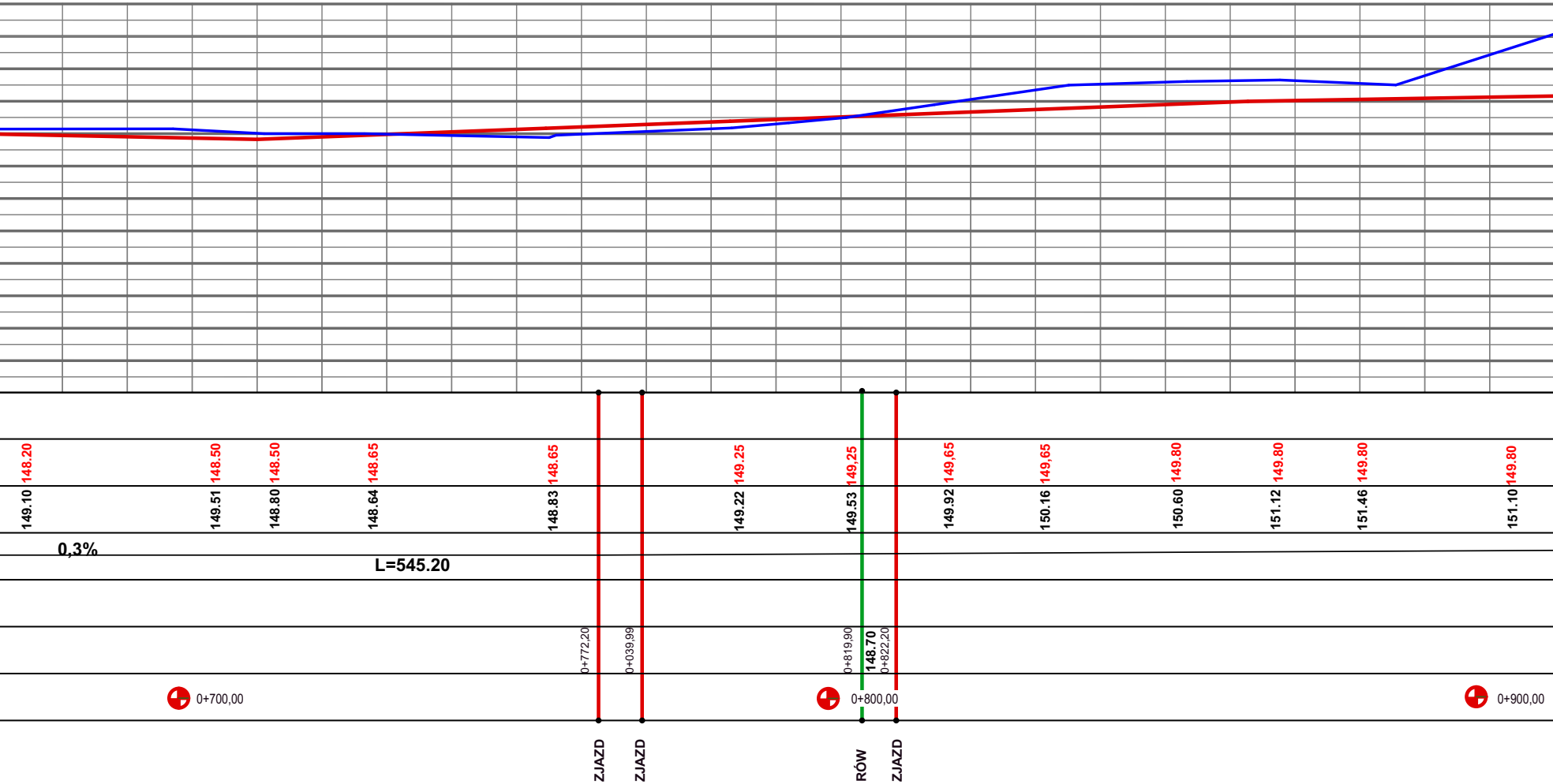
148.20
148.50
148.50
148.65
148.65
149.25
149,25
149,65
149,65
149.80
149.80
149.80
149.80
149.10
149.51
148.80
148.64
148.83
149.22
149.53
149.92
150.16
150.60
151.12
151.46
151.10
0,3%
L=545.20
0+772,20
0+039,99
0+819,90
148.70
0+822,20
0+700,00
0+800,00
0+900,00
ZJAZD
ZJAZD
RÓW
ZJAZD

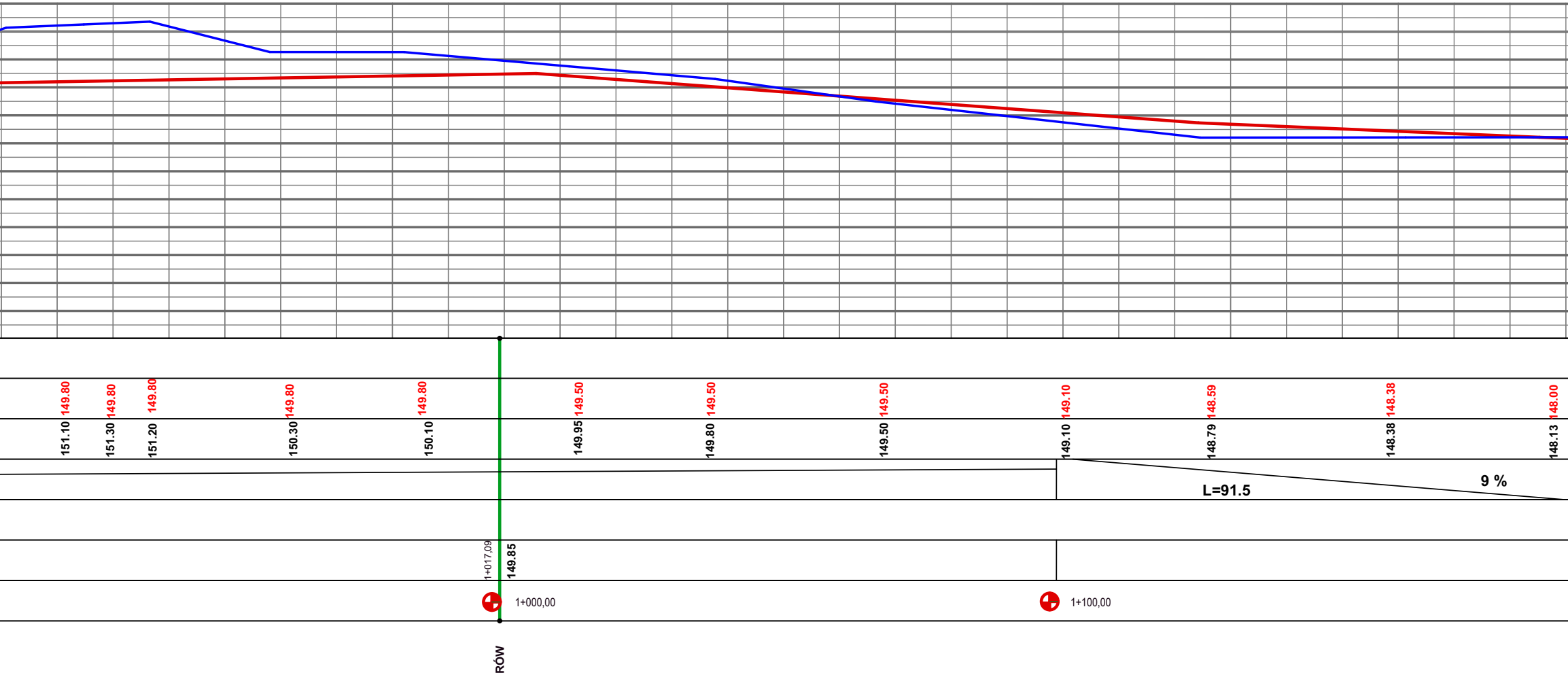
149.80
149.80
149.80
149.80
149.80
149.50
149.50
149.50
149.10
148.59
148.38
148.00
151.10
151.30
151.20
150.30
150.10
149.95
149.80
149.50
149.10
148.79
148.38
148.13
L=91.5
9 %
1+017,09
149.85
1+000,00
1+100,00
RÓW



148.00
148.02
147.90
148.11
148.02
147.90
L=44.3
0,25 %
147.25
0+039,99
0+039,99
1+200,00
1+231,00
1+239,00
RÓW
Konec pasa drogowego
Konice robót

AG5 USŁUGI BUDOWLANE PROJEKTY
DARIUSZ GŁOSEK
NIP 7581519048
tel. 692000631 mail:aq5.biuro@op.pl
ul. Wł. Reymonta 5/11
07-410 Ostrołęka

Wójt Gminy Drzerzgowo
z siedzibą pod adresem:
Urząd Gminy w Dzierzgowie
06-520 Dzierzgowo,

LOKALIZACJA INWESTYCJI:

Droga gminna relacji
Stare Łączyno-Pęcherze - Nowe Łączyno
nr ewid. 141302_2
Obręb 0023 Stare Łączyno Działki ozn. nr 26/4, 71,
Obręb 0018 Pęcherze Działki ozn. nr 42

Projekt Architektoniczno-Budowlany

NAZWA ZAMIERZENIA:

Rozbudowa drogi gminnej Nowe Łączyno- Stare Łączyno w odcinku od km 0+000,00 do km 1+ 231,00.

PROFIL PODŁUŻNY

mgr inż. Agnieszka Niećiecka
Upraw. do projektowania i kierowania robotami,
w spec. drogowej bez ograniczeń
Nr WAM/0139/POOD/11

mgr inż. Mariusz Tomczuk
Upraw. do projektowania i kierowania robotami
w spec. konstrukcyjno-budowlanej, bez ograniczeń
Nr 43/02/OL

ASYSTENT PROJEKTANTA:
inż. arch. Agnieszka Głosek

DATA OPRACOWANIA :
9 LUTY 2024 r.

PAB
0.1