








**OZNACZENIA:**

-  K5,20 PFG 50,0m, i=5,00%
-  - projektowany kanał grawitacyjny sieci kanalizacji sanitarnej
-  - projektowana studnia rus obrotowa do wdrożenia metody przewiercenia
-  - projektowany kanał grawitacyjny przyłącza kanalizacji sanitarnej
-  - projektowany rurociąg tłoczny sieci kanalizacji sanitarnej
-  - projektowana betonowa studnia rewizyjna DN1000

 101 - oznaczenie studni uwierzytelniającej numer porządkowy i kolejną numer studni

144,30	- rozprawa wkrótce studiów kasualizacyjnych
140,97	- rozprawa dla studiów kasualizacyjnych

UWAGA: KOLOREM CZERWONYM ZAZNACZONO PROJEKTOWANE ZAGOSPODAROWANIE  
DROGI POWIATOWEJ 1595D O NUMERZE DZIAŁKI 374/1 W TRAKCIE PRZEBUDOWY

Idziona projektowa:		WOD-KAN PROJEKT Wojewódzki Wartalski 55-200 Olawa, ul. Wajcicha 48/10		
Projektant	mgr inż. Wojciech Wartalski	Nr ewid. urz.	126D/05/06	Podpis
Podziarka	Inwestor	GMINA DOMANÓW DOMANÓW 55-216 DOMANÓW		Nr rysunku
1:500	Zadanie	ROZBUDOWA KANALIZACJI SANITARNEJ IŁA MIEBOWODNEJ DOMANÓW ORAZ PIANIA REGULARIZACJI RZECY WODOCIOŁOWEJ I MIEBOWODNEJ DOMANÓW, Województwa		
	Nazwa rysunku	PLAN ZAGOSPODAROWANIA TERENU OBIEKTÓW DOMANÓW - ETAP 1, ETAP 2, ETAP 3, ETAP 4		
		Data		