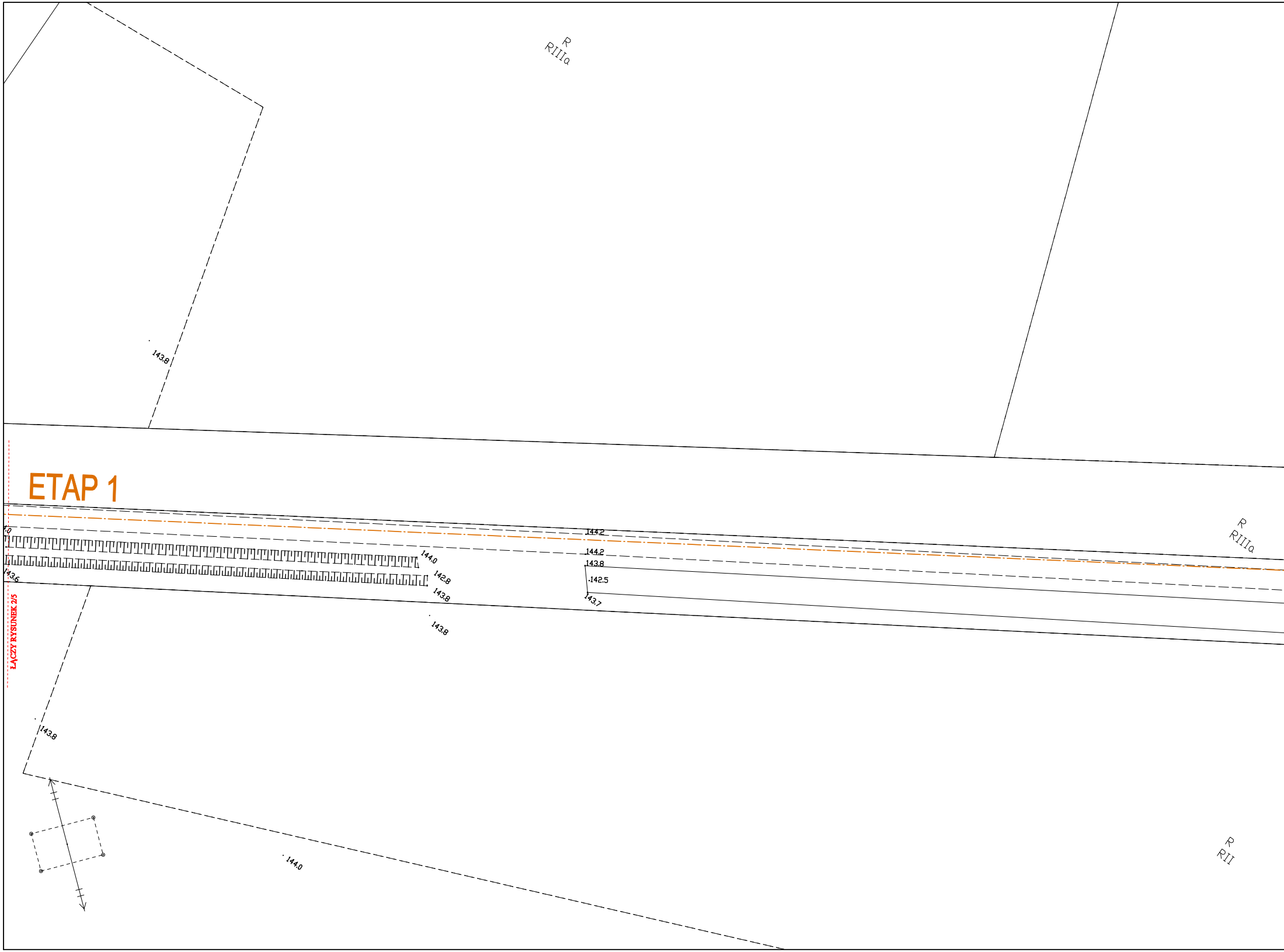

R
RIIIa
143,8
ETAP 1
ŁĄCZY RYSUNEK 2/5
4,0
143,6
144,0
142,8
143,8
143,8
144,2
144,2
143,8
142,5
143,7
R
RIIIa
143,8
144,0
R
RII

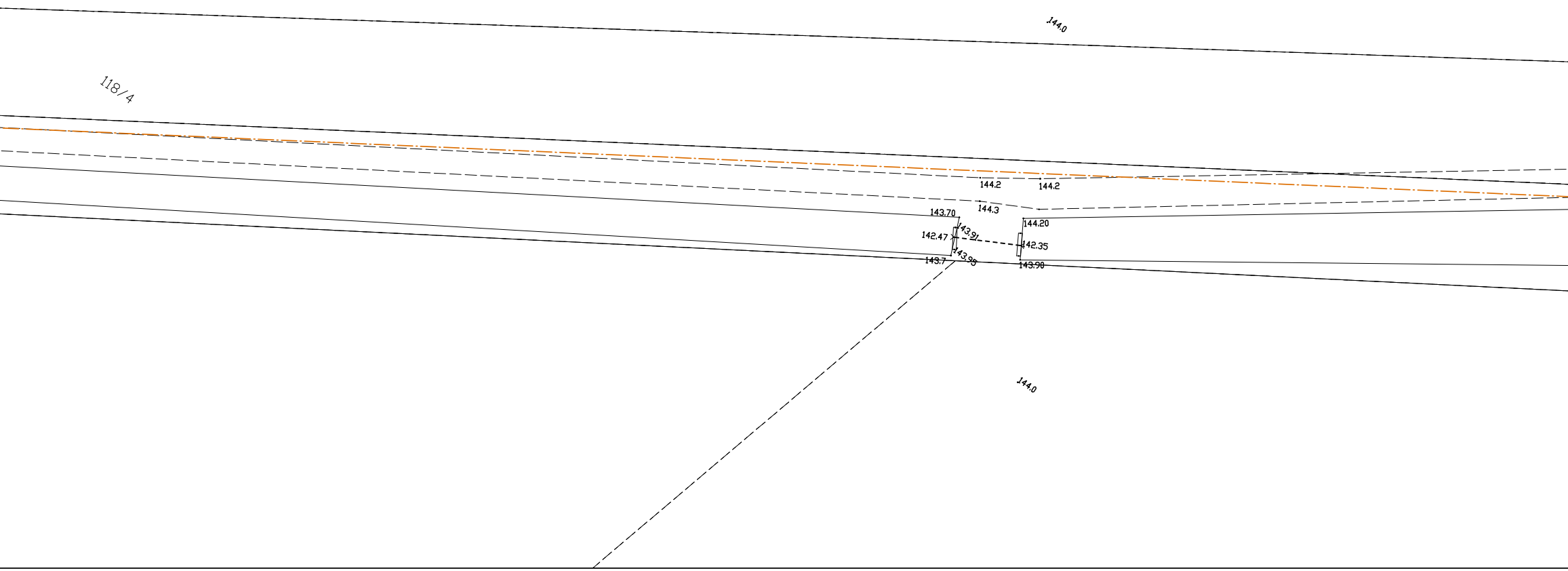
144,0
118/4
144.2
144.2
144.3
143.70
142.47
143,91
143,95
143.7
144.20
142.35
143.90
144,0

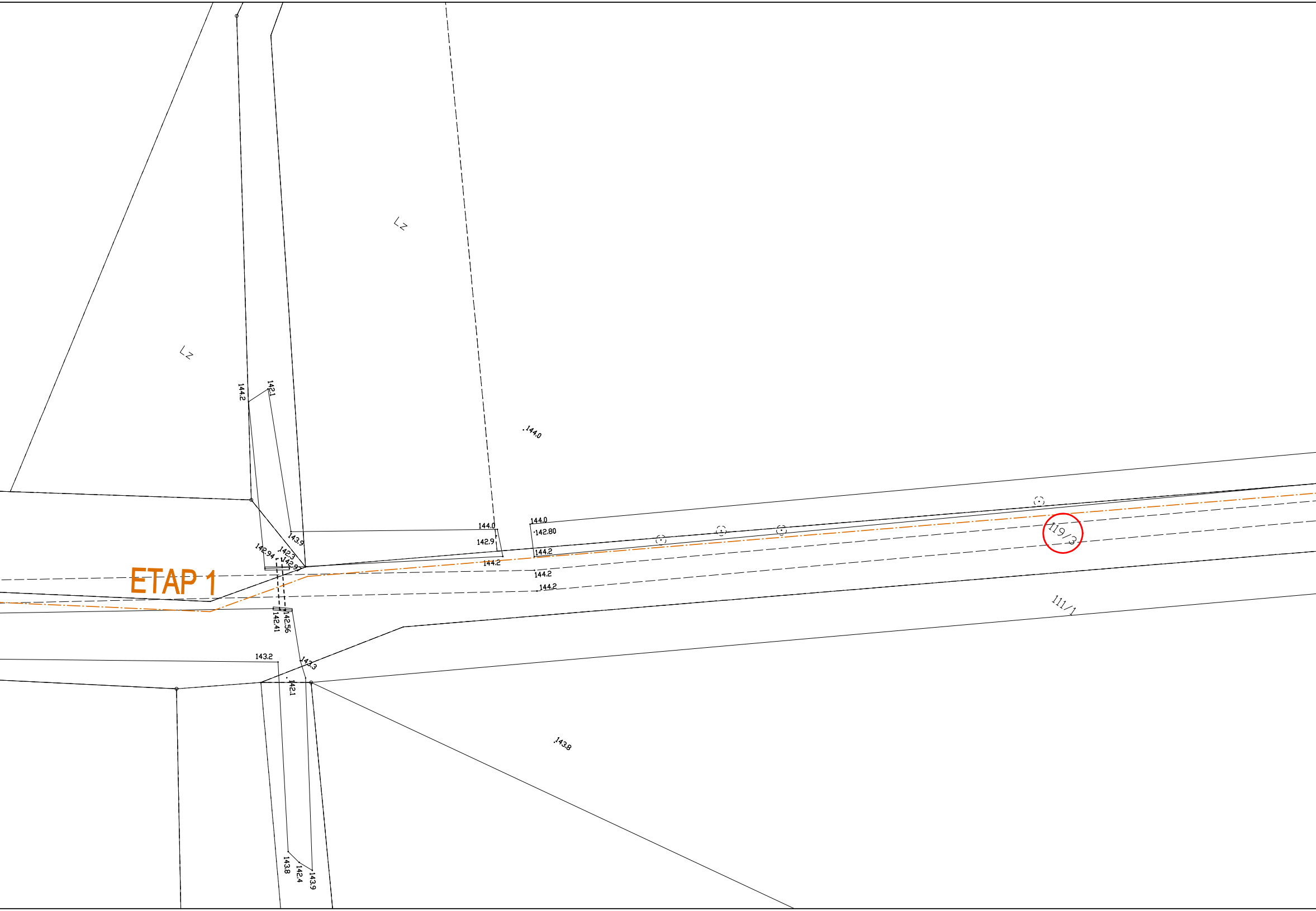
Lz
Lz
144.2
142.1
144.0
143.9
144.0
142.9
144.2
144.0
142.80
144.2
144.2
144.2
142.94
142.3
142.97
ETAP 1
142.41
142.56
143.2
143.3
142.1
143.8
143.8
142.4
143.9
119/3
111/1


R
RII
144.1
144.4
144.2
143.6
144.2
143.1
144.8
144.8
144.6
144.5
144.4
144.6
144.2

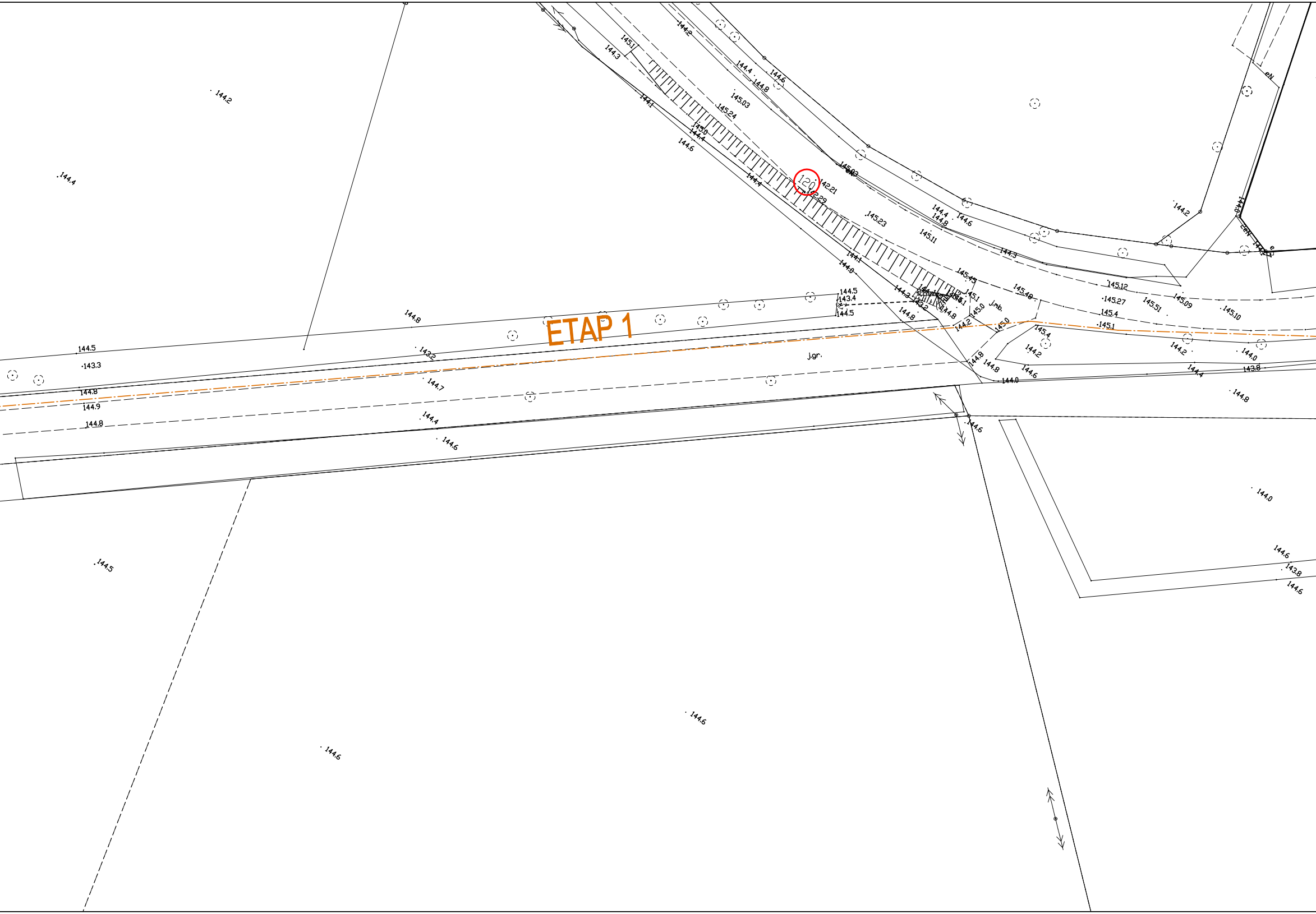
ETAP 1
120
j.gr.
J.mb.
144.2
144.4
144.5
143.3
144.8
144.9
144.8
144.8
143.2
144.7
144.4
144.6
144.5
144.6
144.6
145.1
144.3
144.2
144.1
144.4
144.8
144.6
145.03
145.24
145.0
144.4
144.6
144.4
145.02
142.21
142.29
145.23
145.11
144.4
144.8
144.6
144.1
144.0
144.5
143.4
144.5
145.45
145.1
145.0
145.0
144.2
144.8
145.48
144.3
145.12
145.27
145.4
145.1
145.51
145.09
145.10
145.4
144.2
144.6
144.8
144.0
144.2
144.0
143.8
144.4
144.8
144.6
144.0
144.6
143.8
144.6
eN

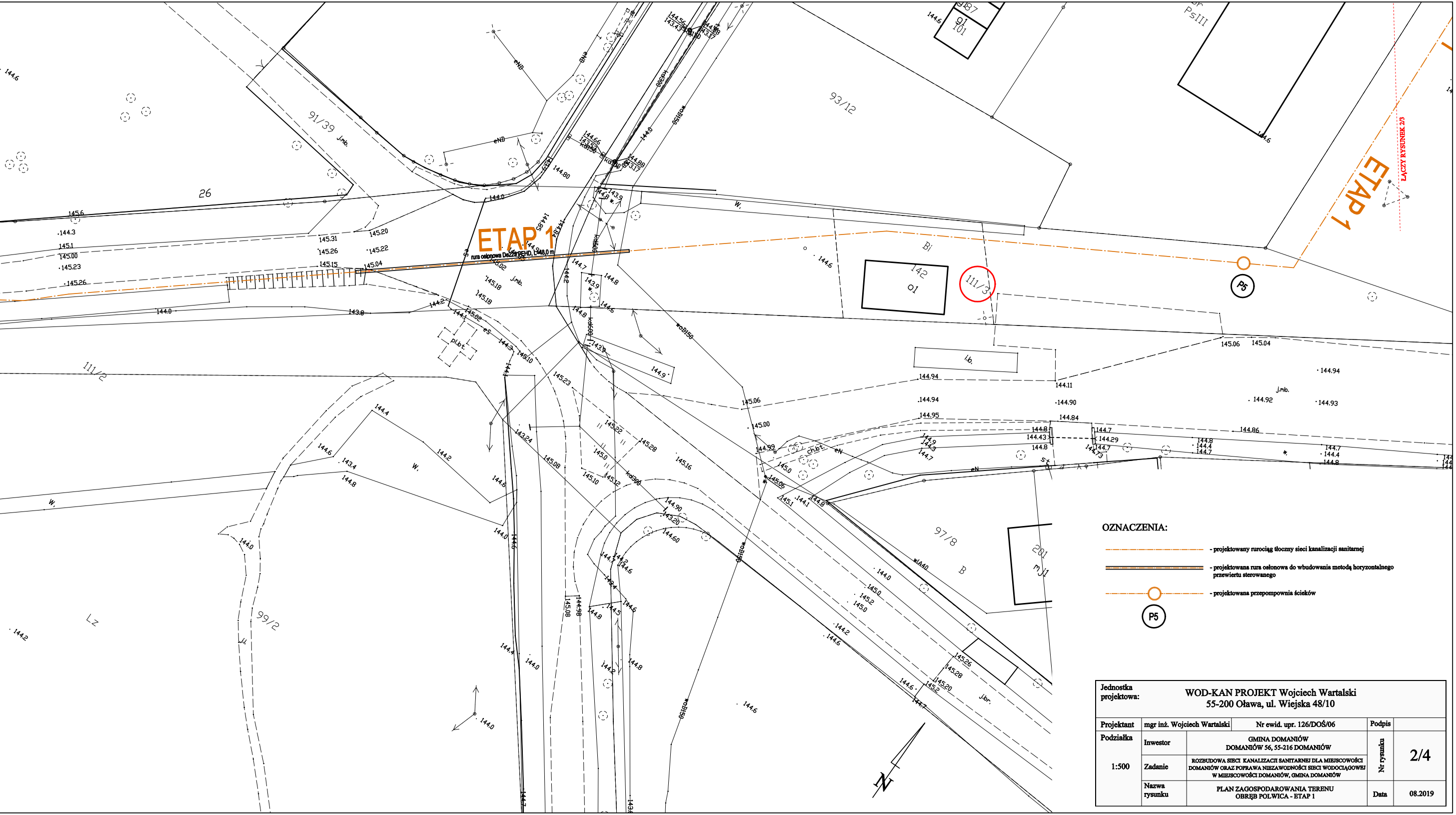
ETAP 1
rura osłonowa De225 PEHD, L=48,0 m
ETAP 1
ŁĄCZY RYSUNEK 2/3
P5
111/3
93/12
91/39
26
111/2
99/2
97/8
Lz
B
Bi
N

OZNACZENIA:

- projektowany rurociąg tłoczny sieci kanalizacji sanitarnej
- projektowana rura osłonowa do wbudowania metodą horyzontalnego przewiertu sterowanego
- projektowana przepompownia ścieków

P5

Jednostka projektowa:	WOD-KAN PROJEKT Wojciech Wartalski 55-200 Oława, ul. Wiejska 48/10			
Projektant	mgr inż. Wojciech Wartalski	Nr ewid. upr. 126/DOŚ/06	Podpis	
Podziałka 1:500	Inwestor	GMINA DOMANIÓW DOMANIÓW 56, 55-216 DOMANIÓW	Nr rysunku	2/4
	Zadanie	ROZBUDOWA SIECI KANALIZACJI SANITARNEJ DLA MIEJSCOWOŚCI DOMANIÓW ORAZ POPRAWA NIEZAWODNOŚCI SIECI WODOCIĄGOWEJ W MIEJSCOWOŚCI DOMANIÓW, GMINA DOMANIÓW		
	Nazwa rysunku	PLAN ZAGOSPODAROWANIA TERENU OBRĘB POLWICA - ETAP 1	Data	08.2019