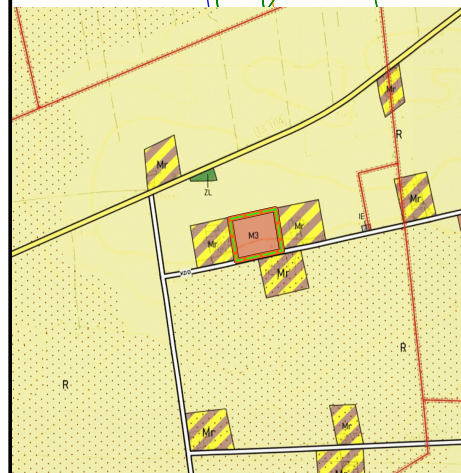





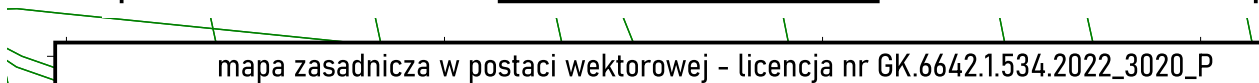


załącznik nr 9 ark. 2 (obr. Polskie Ołędry) - rysunek planu - skala 1:2000



	granice obszaru objętego miejscowym planem zagospodarowania przestrzennego
	linie rozgraniczające tereny o różnym przeznaczeniu lub różnych zasadach zagospodarowania
	nieprzekraczalne linie zabudowy
	teren zabudowy mieszkaniowej jednorodzinnej wolnostojącej
	wymiarowanie w metrach



załącznik nr 9 ark. 2 (obr. Polskie Olędry)
rysunek planu - skala 1:2000

Załącznik nr 9 ark. 2 do Uchwały nr/...../2024
Rady Miejskiej Gminy Dobrzyca
z dnia 2024 r.