


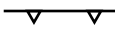



- | | |
|--|---|
|  | granica obszaru objętego miejscowym planem zagospodarowania przestrzennego |
|  | linia rozgraniczająca tereny o różnym przeznaczeniu lub różnych zasadach zagospodarowania |
|  | nieprzekraczalna linia zabudowy |
|  | teren zabudowy zagrodowej |
|  | wymiarowanie |



układ współrzędnych 2000 (strefa VI) – EPSG: 2177

załącznik nr 1
rysunek planu – skala 1:2000

Załącznik nr 1 do Uchwały nr/...../2023
Rady Miejskiej Gminy Dobrzyca
z dnia 2023 r.