
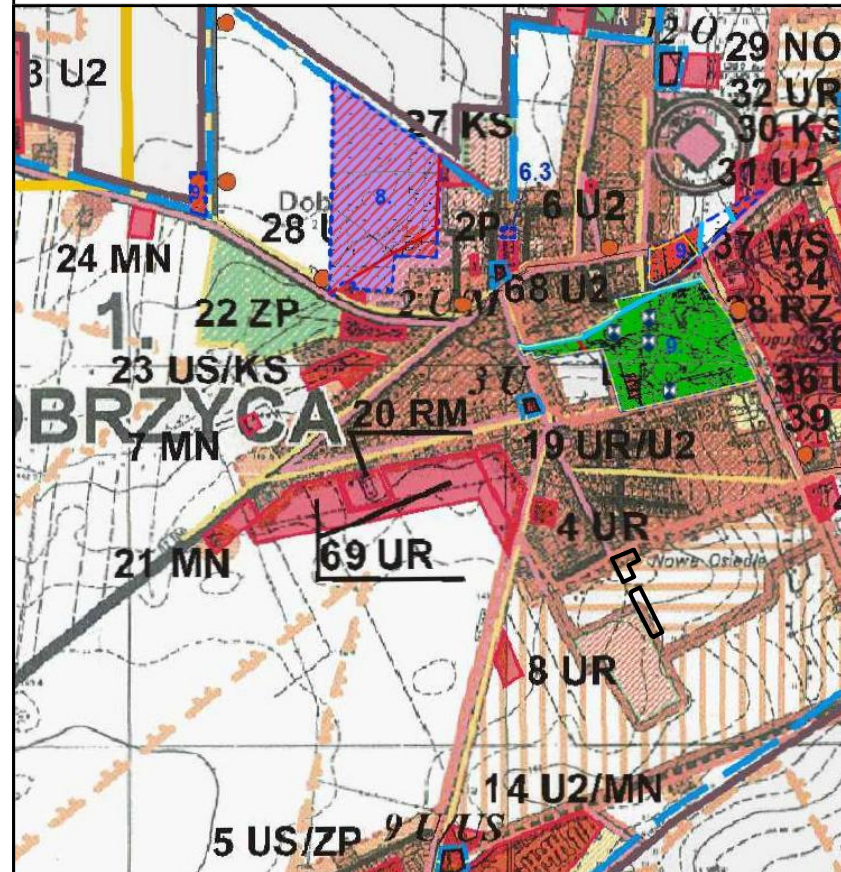


# ZMIANA MIEJSCOWEGO PLANU ZAGOSPODAROWANIA PRZESTRZENNEGO GMINY DOBRZYCA W MIEŚCIE DOBRZYCA

ZAŁĄCZNIK NR 1  
DO UCHWAŁY NR ..... RADY MIEJSKIEJ  
GMINY DOBRZYCA Z DNIA .....  
OGŁOSZONEJ W DZIENNIKU URZĘDOWYM  
WOJEWÓDZTWA WIELKOPOLSKIEGO  
POZ. Z DNIA









## WYRYS ZE STUDIUM UWARUNKOWAŃ I KIERUNKÓW ZAGOSPODAROWANIA PRZESTRZENNEGO GMINY DOBRZYCA



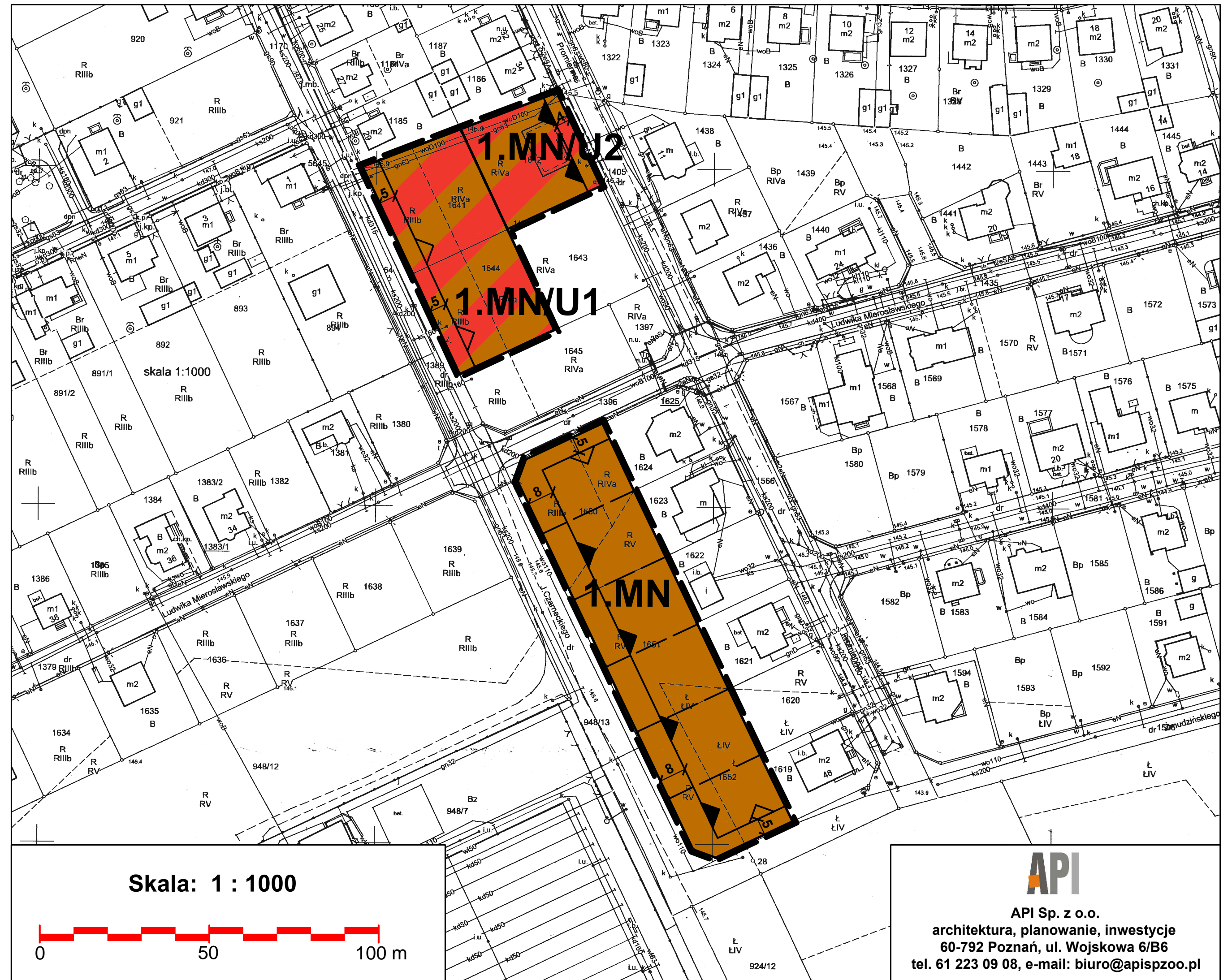
— OBSZARY OBJĘTE  
PLANEM

### Oznaczenia:

-  - granice opracowania miejscowego planu
-  - linie rozgraniczające tereny o różnym przeznaczeniu lub różnych zasadach zagospodarowania
-  - nieprzekraczalne linie zabudowy
-  - obowiązujące linie zabudowy
-  - teren zabudowy mieszkaniowej jednorodzinnej
-  - tereny zabudowy mieszkaniowej jednorodzinnej wraz z zabudową usługową

### Oznaczenia elementów informacyjnych:

-  - orientacyjne linie podziału wewnętrznego



**API**

API Sp. z o.o.  
architektura, planowanie, inwestycje  
60-792 Poznań, ul. Wojskowa 6/B6  
tel. 61 223 09 08, e-mail: biuro@apiszoo.pl