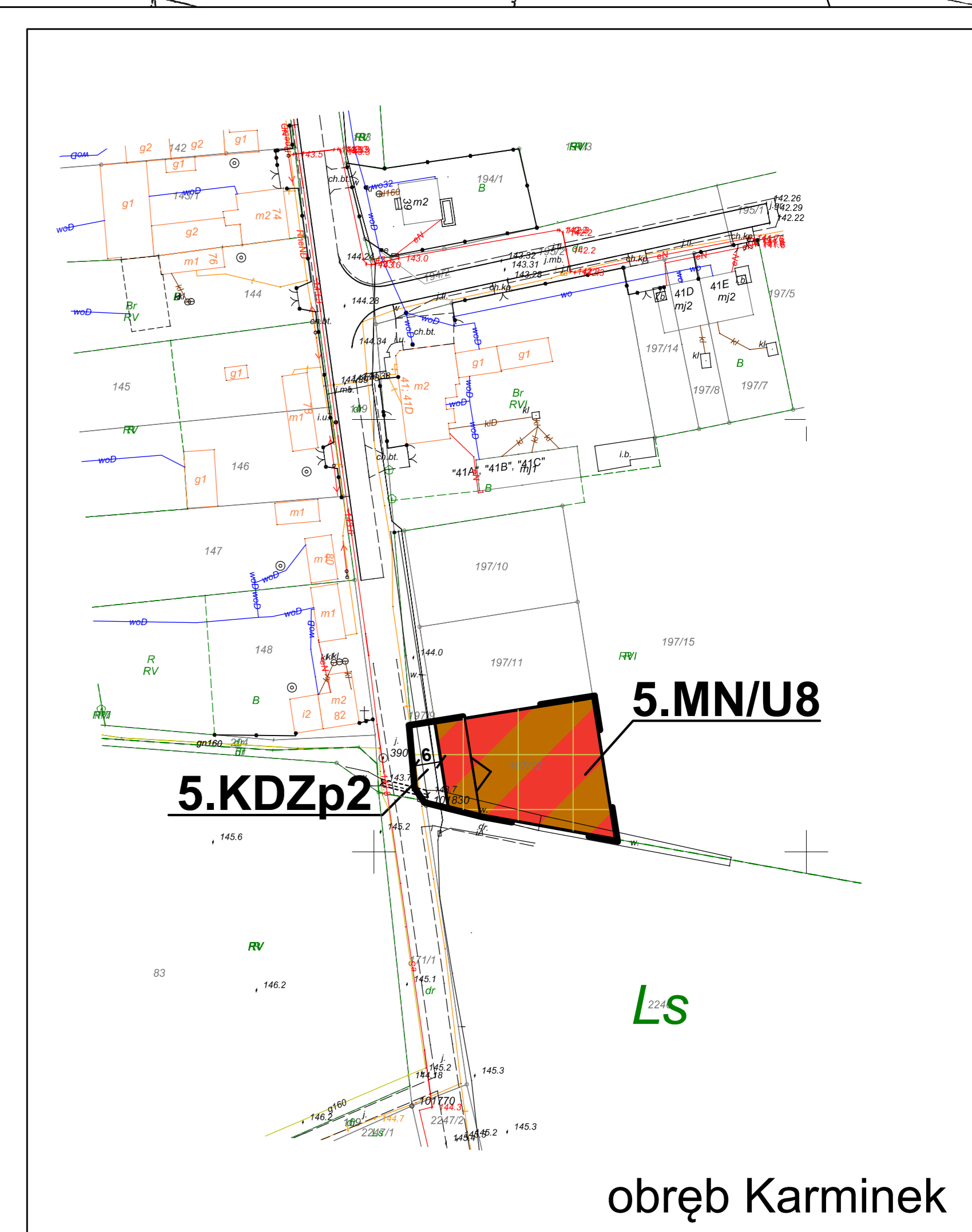
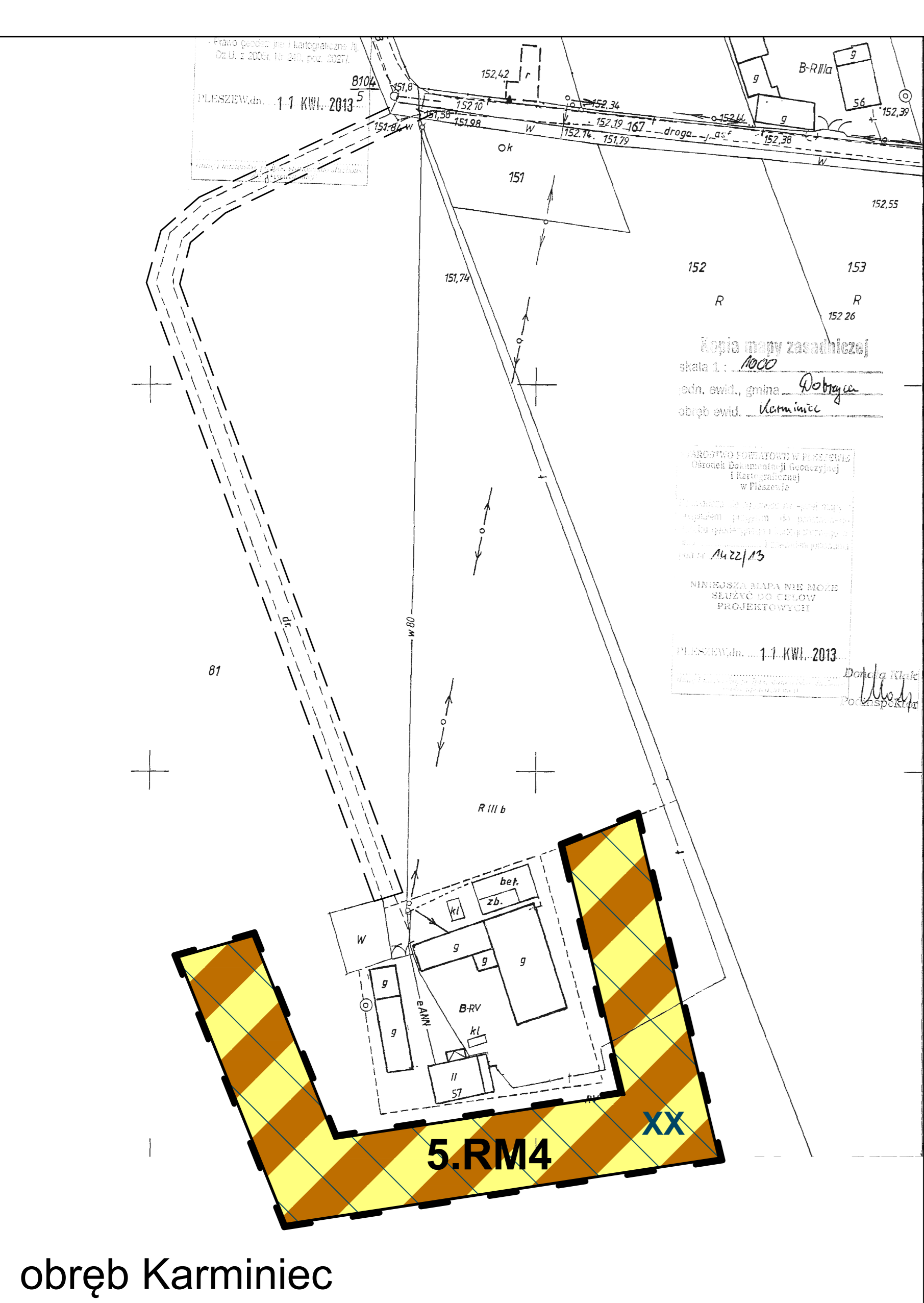
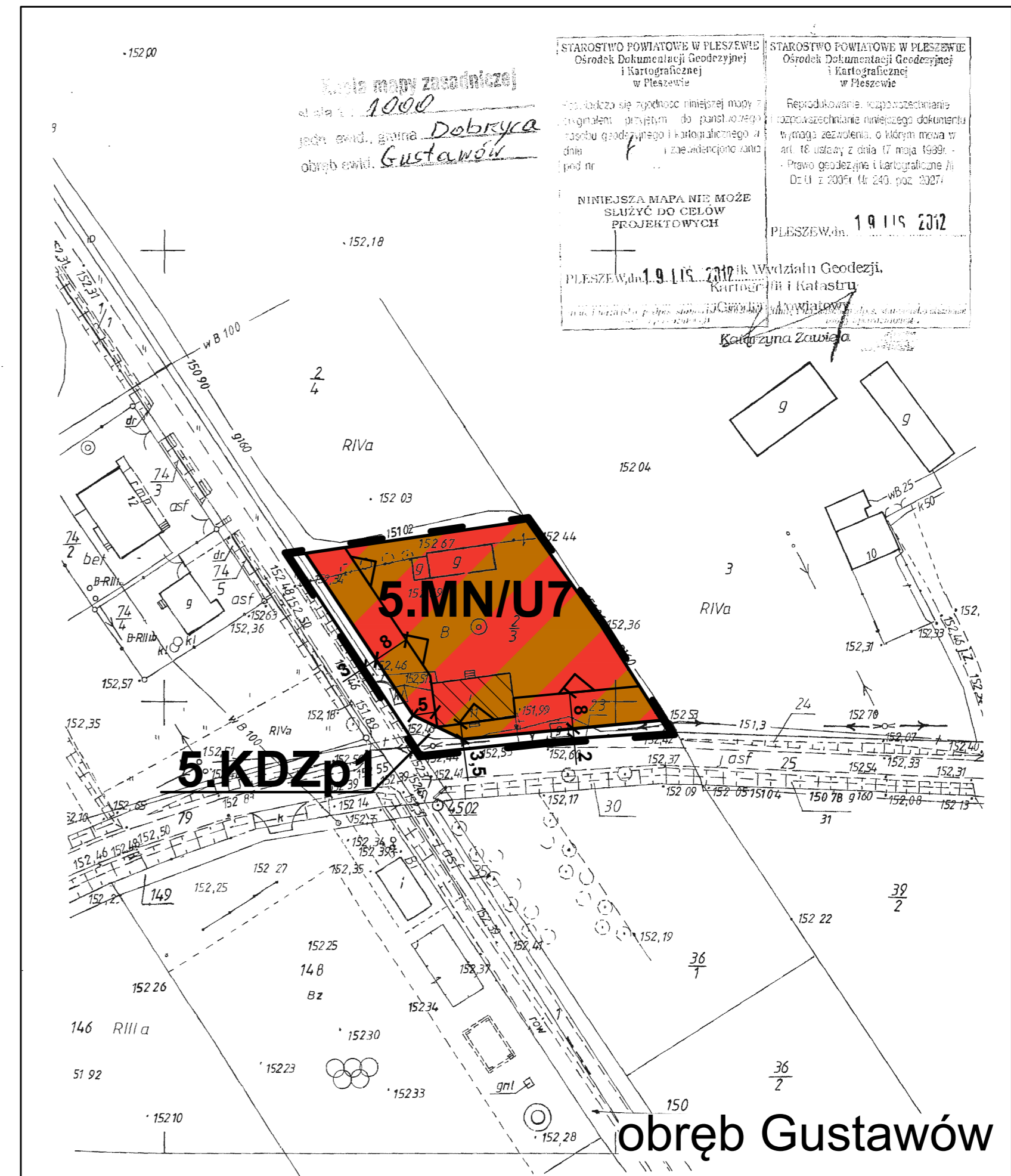
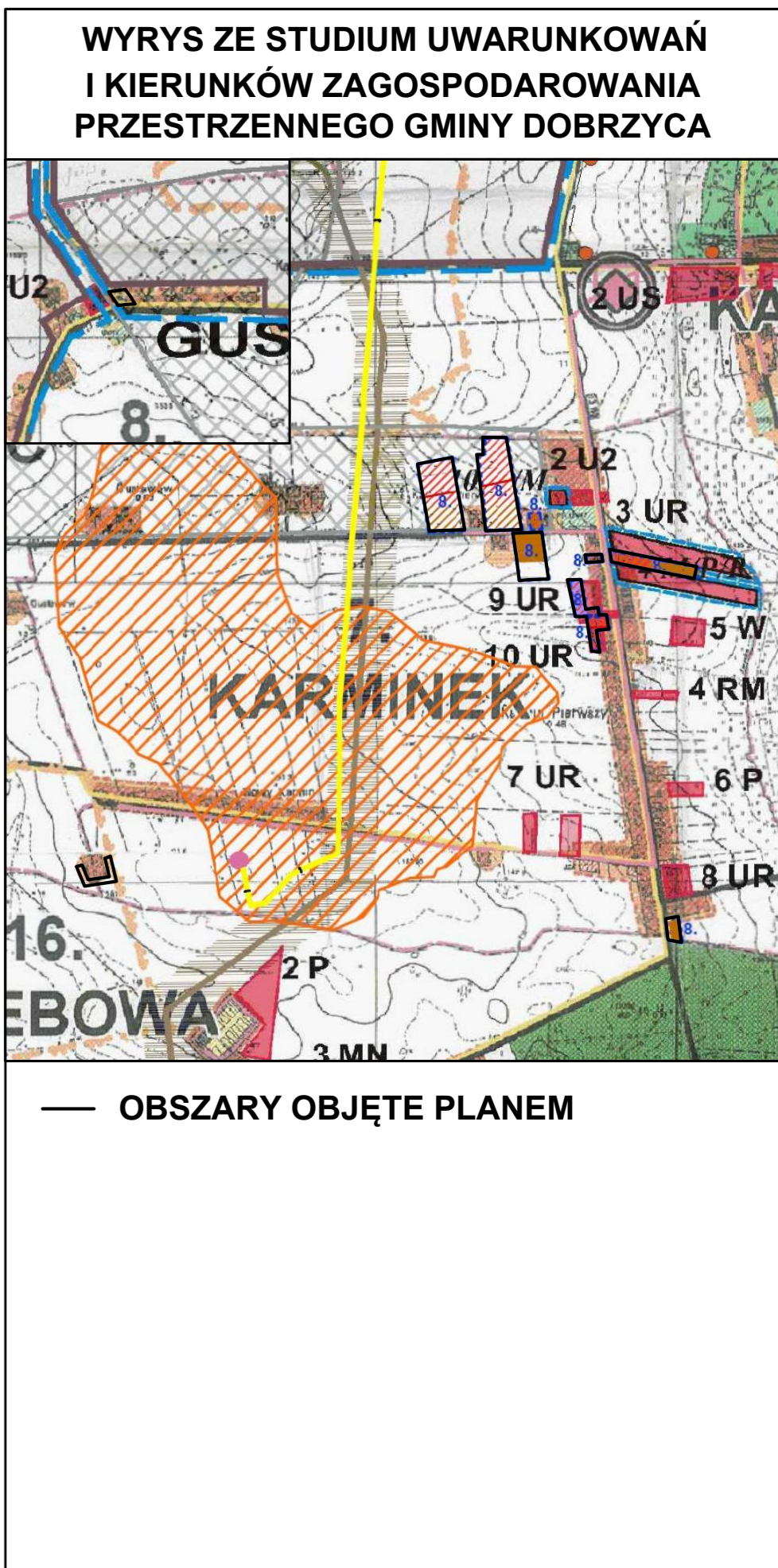
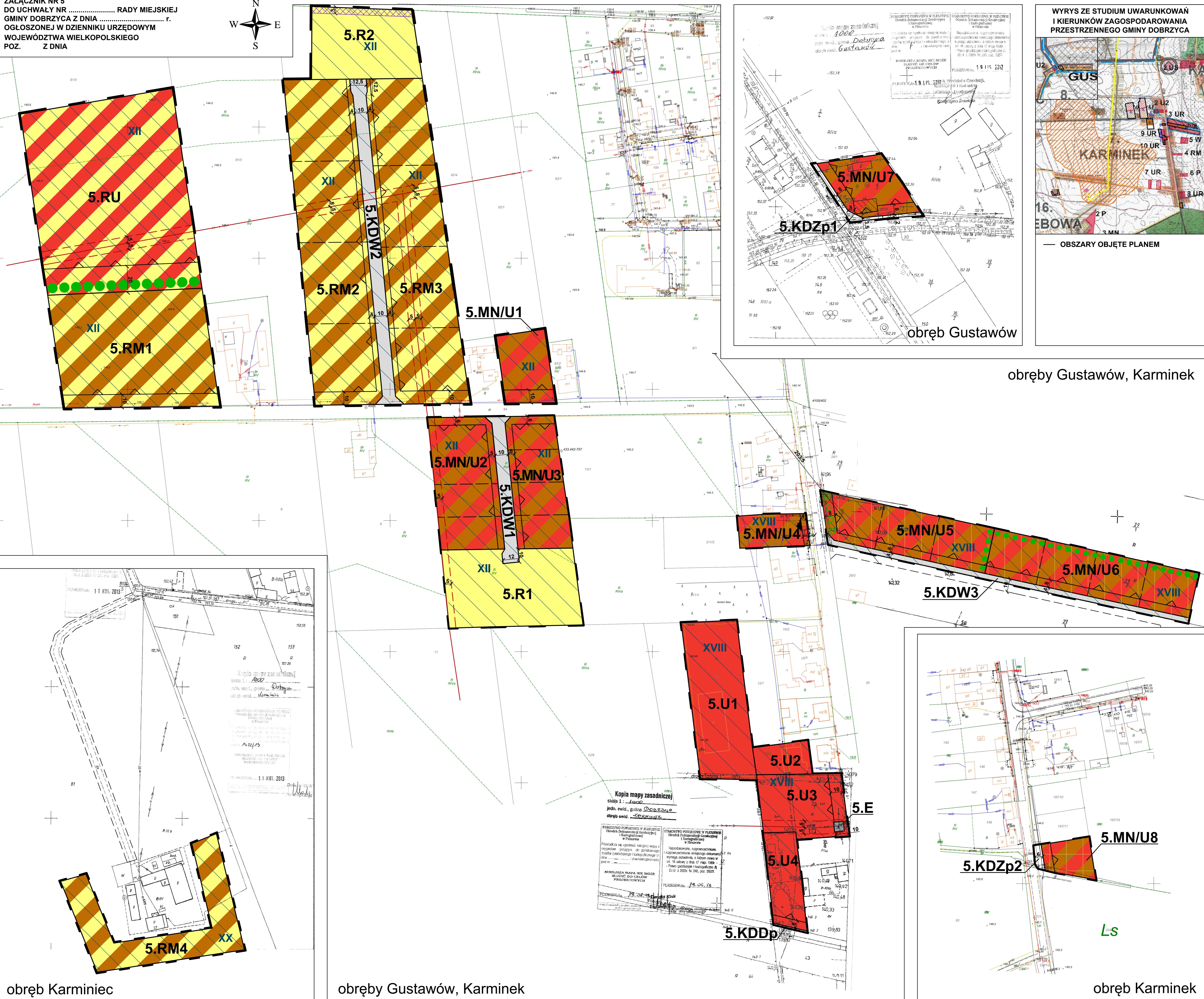



ZMIANA MIEJSCOWEGO PLANU ZAGOSPODAROWANIA PRZESTRZENNEGO GMINY DOBRZYCA W MIEJSCOWOŚCIACH GUSTAWÓW, KARMINEK I KARMINIEC

ZALĄCZNIK NR 5
DO UCHWAŁY NR RADY MIEJSKIEJ
GMINY DOBRZYCA Z DNIA r.
OGŁOSZONEJ W DZIENNIKU URZĘDOWYM
WOJEWÓDZTWA WIELKOPOLSKIEGO
POZ. Z DNIA



Oznaczenia:			
- granice opracowania miejscowego planu	- tereny zabudowy zagrodowej w gospodarstwach rolnych, hodowlanych i ogrodniczych	- tereny przeznaczone pod poszerzenie drogi publicznej klasy zbiorczej	- zasięg obszarów Natura 2000 - Dąbrowy Krotoszyńskie i Uroczyska Płyty Krotoszyńskiej
- linie rozgraniczające tereny o różnym przeznaczeniu lub różnych zasadach zagospodarowania	- teren obsługi produkcji w gospodarstwach rolnych, hodowlanych i ogrodniczych	- pasy zieleni izolacyjnej	- zasięg Obszaru Chronionego Krajobrazu Dąbrowy Krotoszyńskie Baszków-Rochy
- nieprzekraczalne linie zabudowy	- tereny rolnicze	- szpalery drzew	Oznaczenia elementów informacyjnych:
- obowiązująca linia zabudowy	- teren infrastruktury technicznej	- budynek ujęty w gminnej ewidencji zabytków architektury i budownictwa Gminy Dobrzyca	- orientacyjne linie podziału wewnętrzznego
- tereny zabudowy mieszkaniowej jednorodzinnej wraz z zabudową usługową	- tereny dróg wewnętrznych	- strefa występowania stanowisk archeologicznych ujętych w gminnej ewidencji zabytków archeologicznych Gminy Dobrzyca	- linie elektroenergetyczne średniego napięcia 15kV wraz z pasem terenu ochronnego
- tereny zabudowy usługowej	- tereny przeznaczone pod poszerzenie drogi publicznej klasy dojazdowej	- pas techniczny rowu	- orientacyjne przebiegi istniejących lub planowanych dróg poza granicami opracowania planu

Skala: 1 : 1000

API
API Sp. z o.o.
architektura, planowanie, inwestycje
60-792 Poznań, ul. Wojskowa 6/B6
tel. 61 223 09 08, e-mail: biuro@apiszpoo.pl