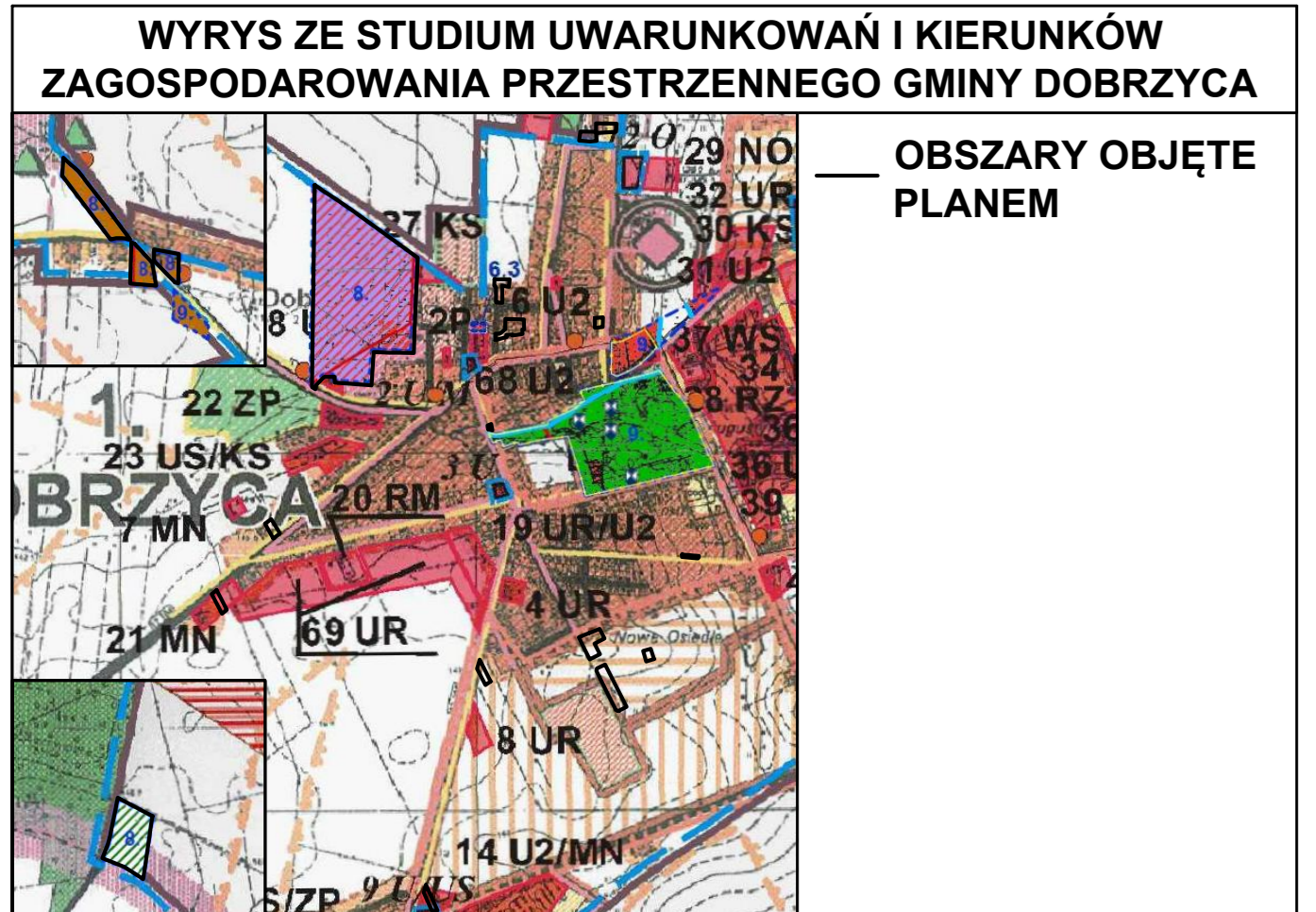
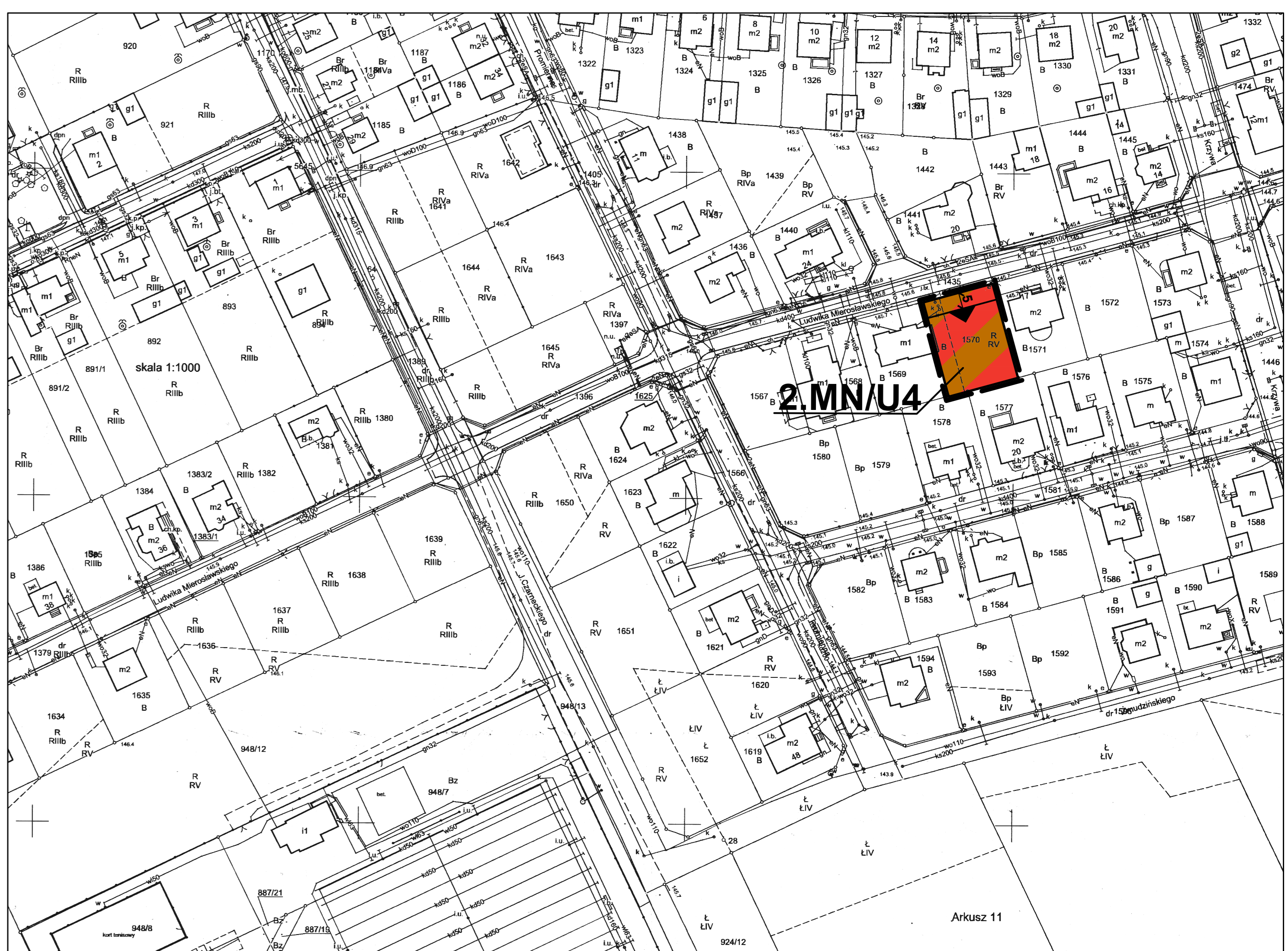
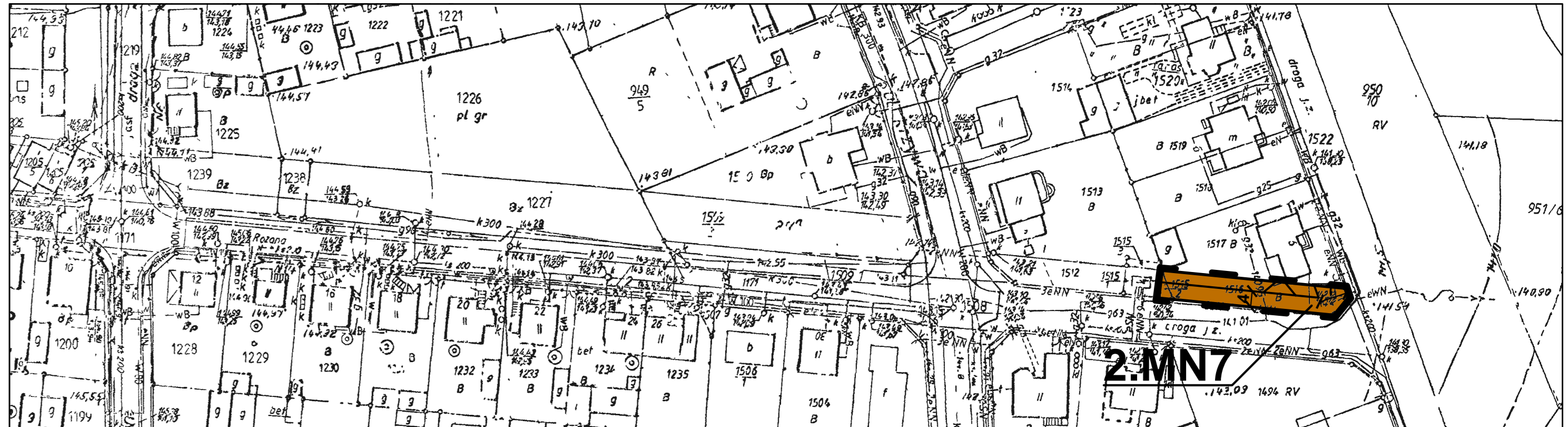
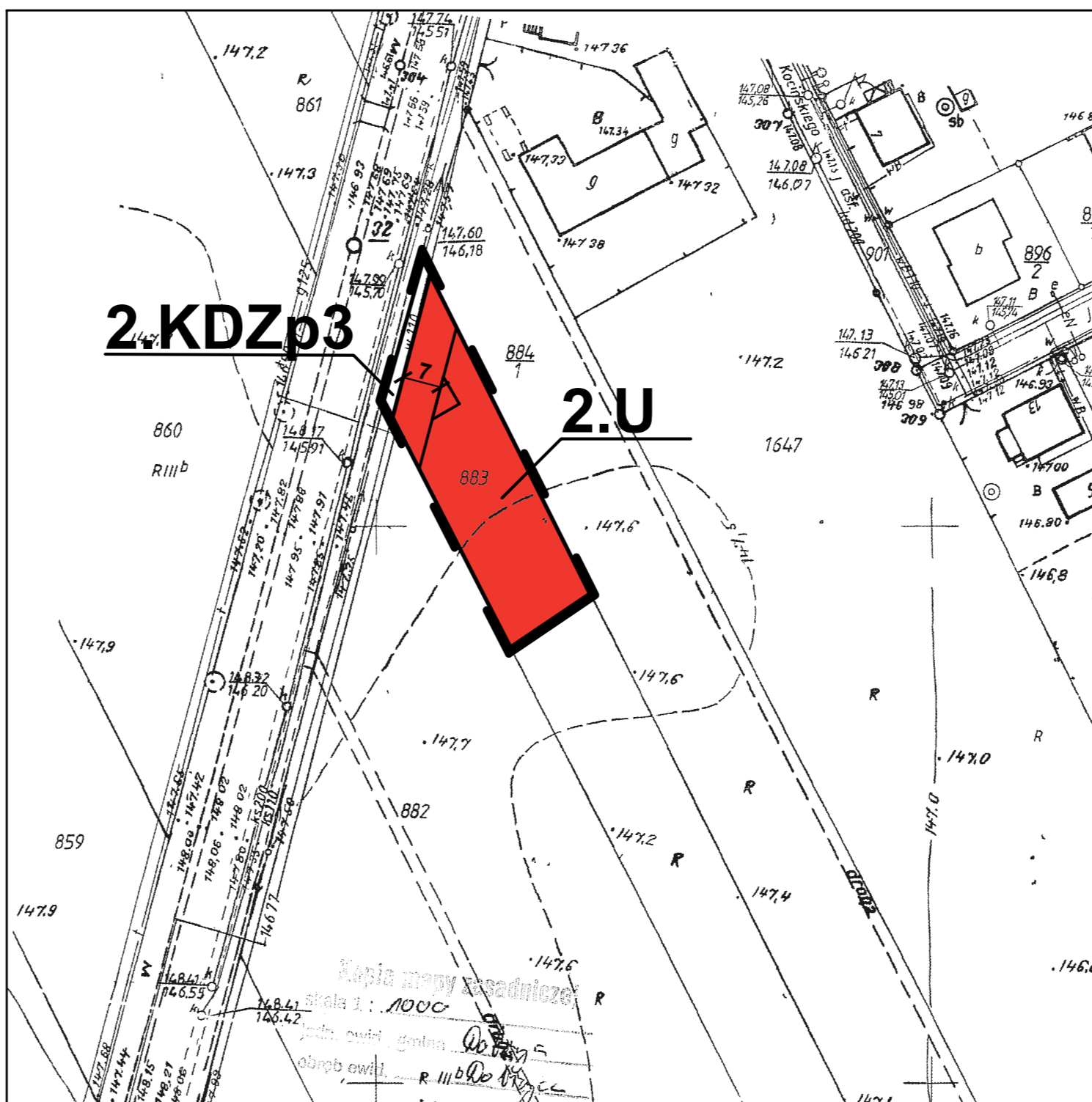
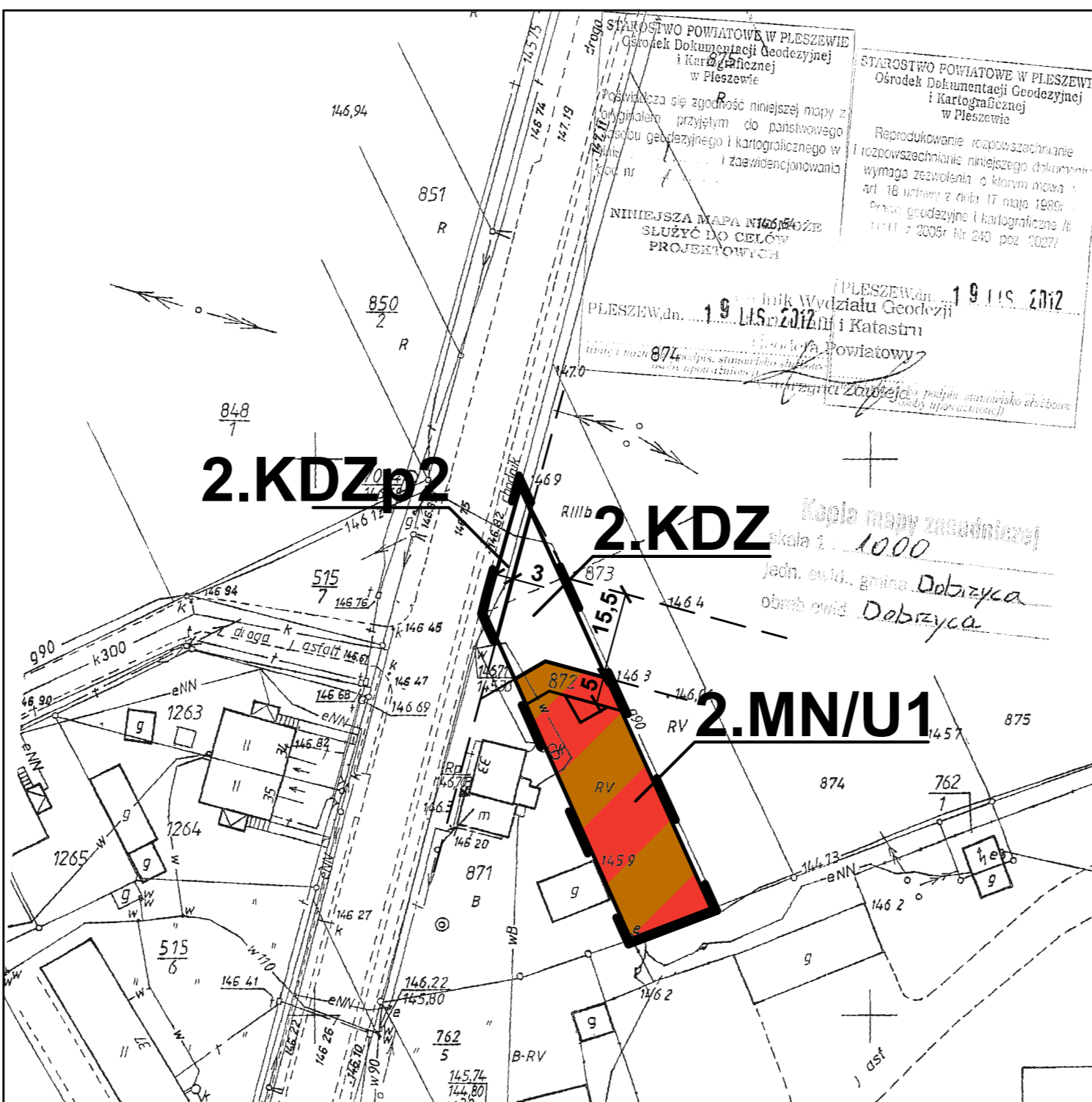
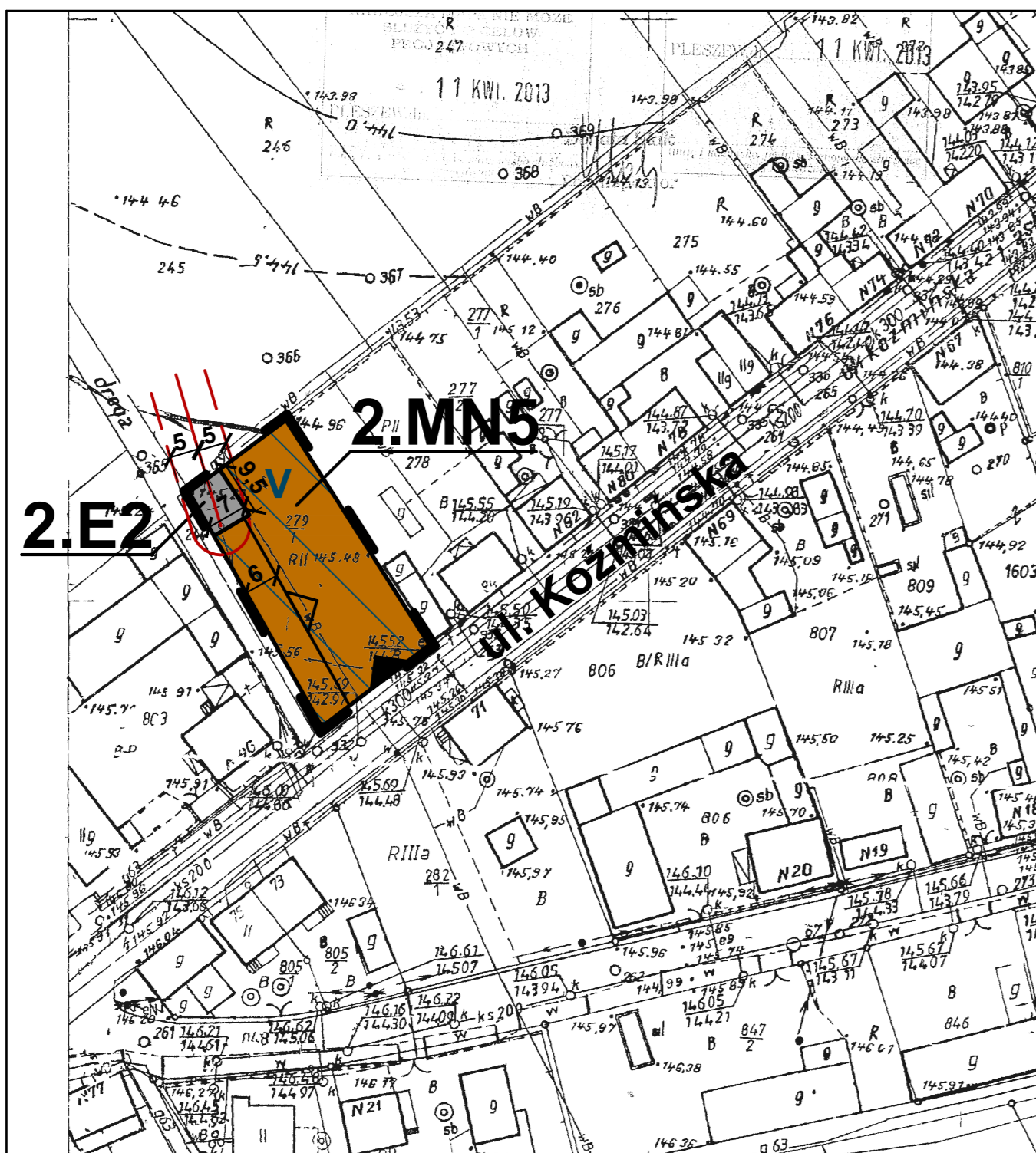
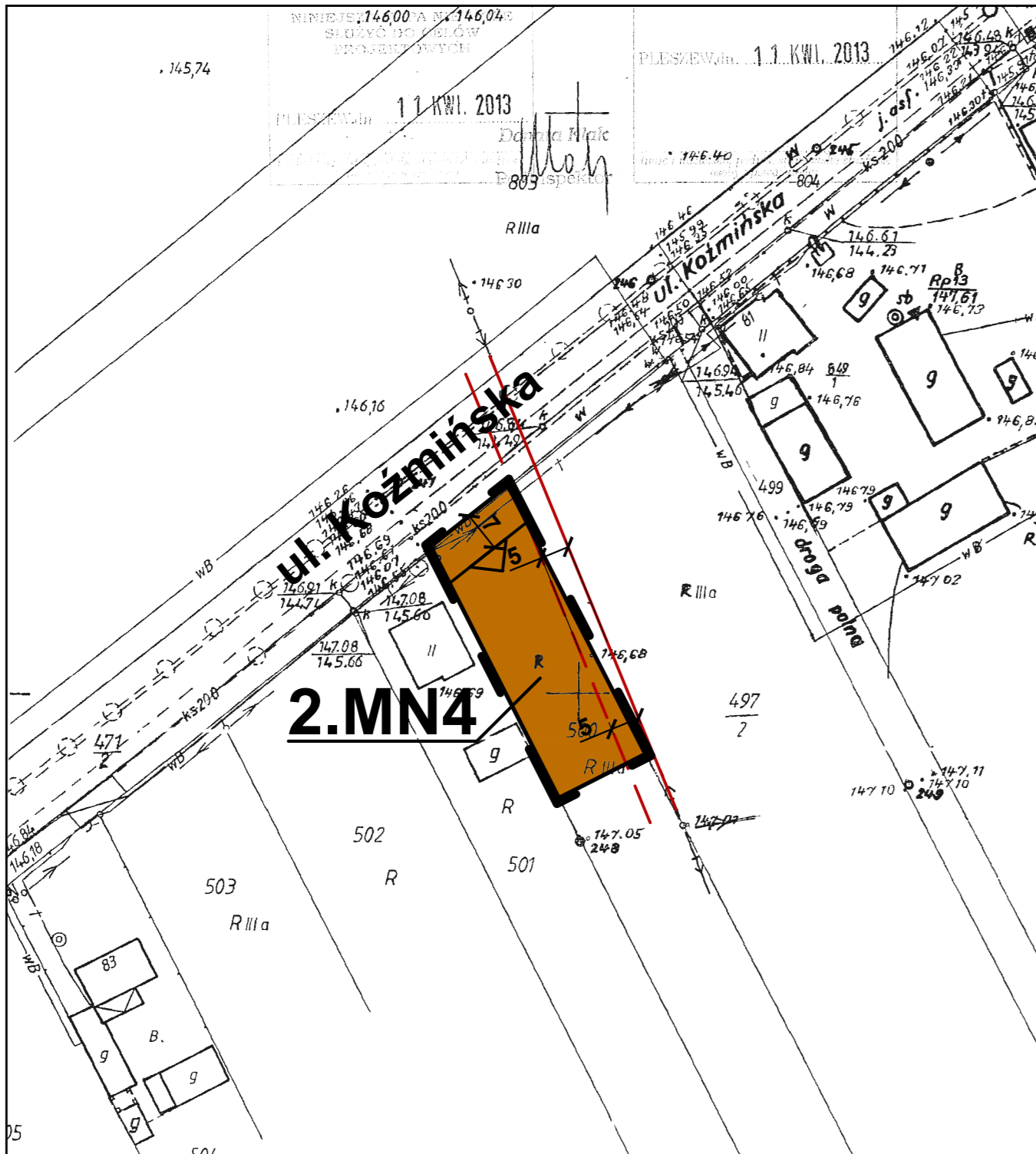
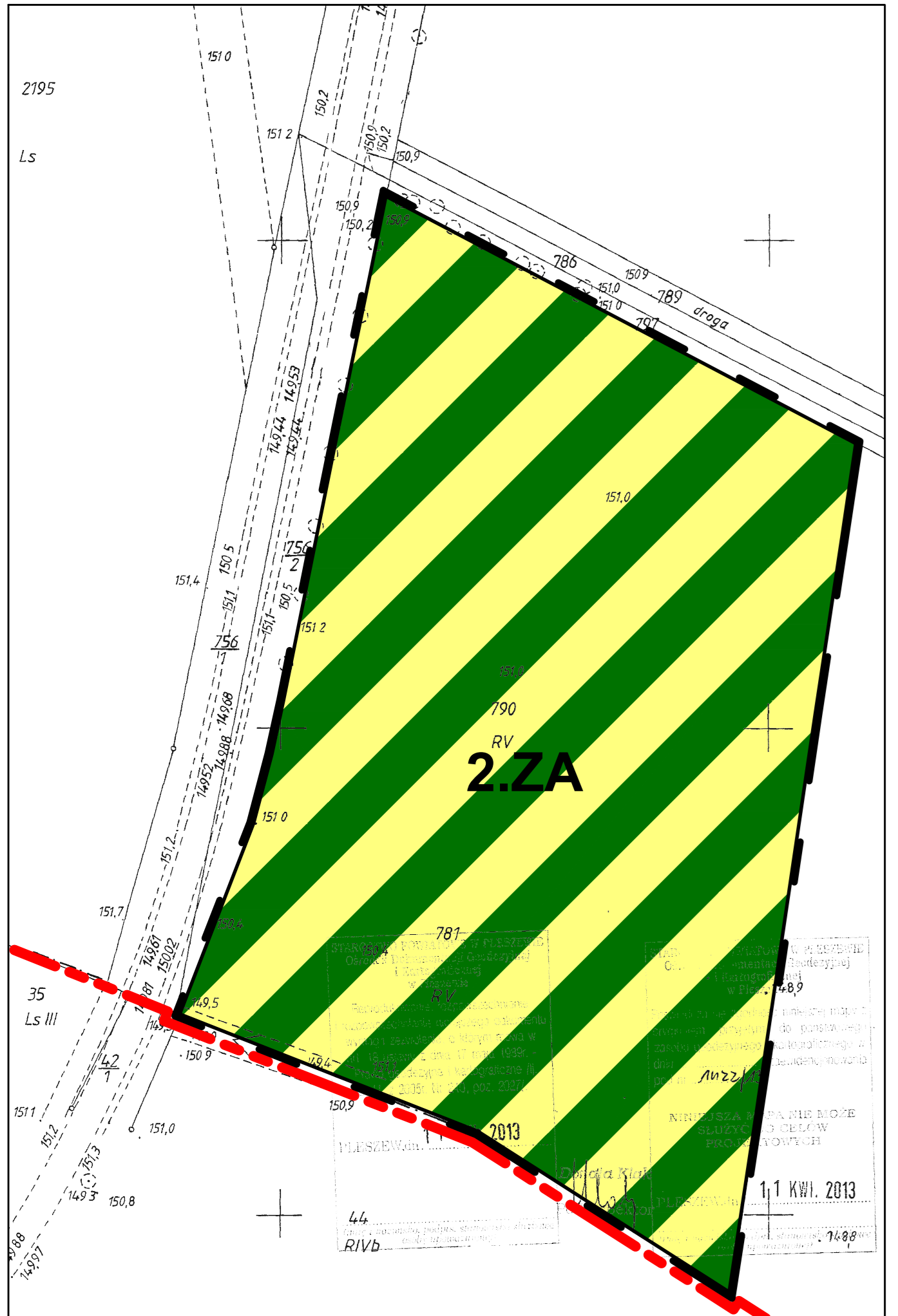
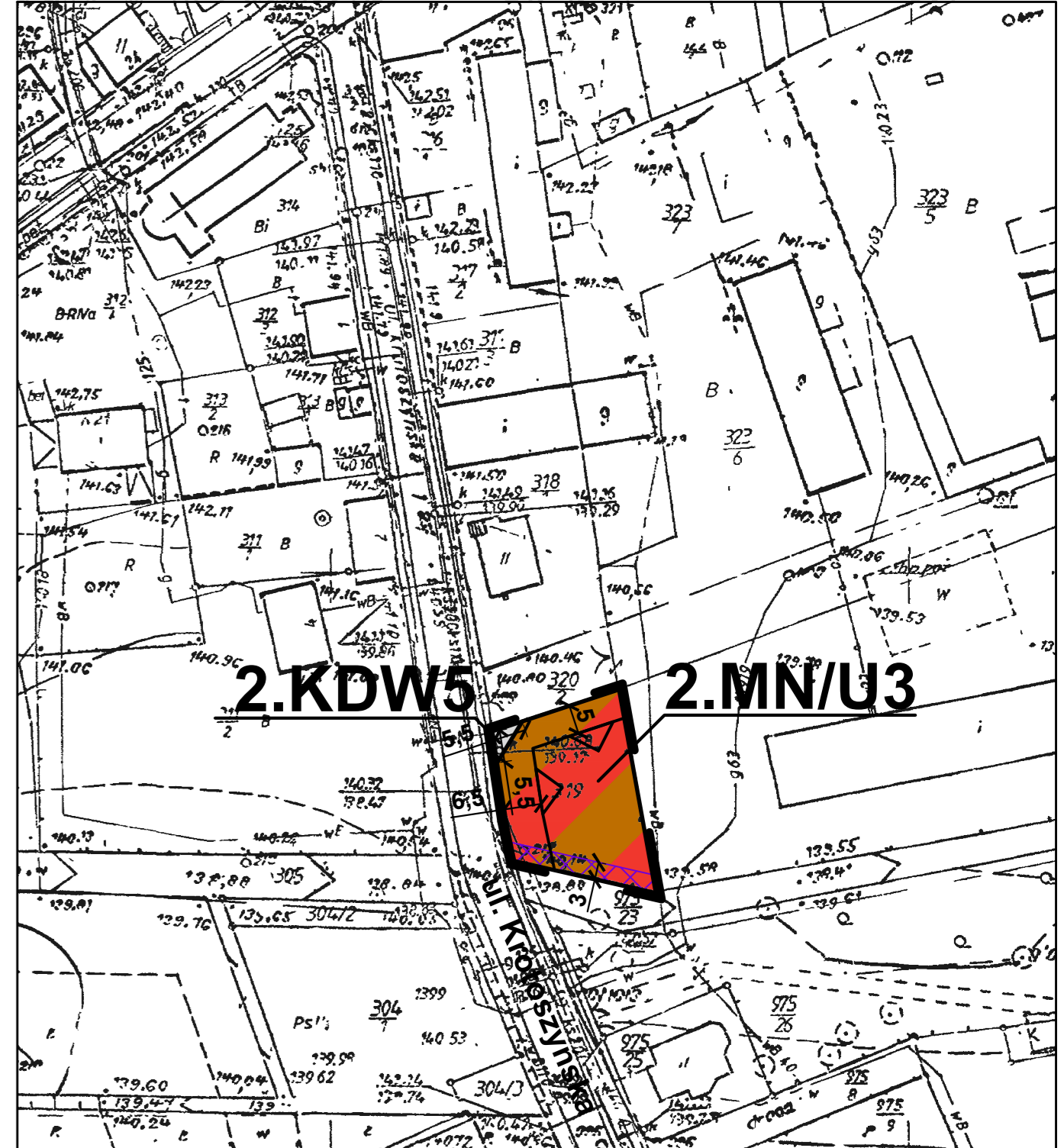
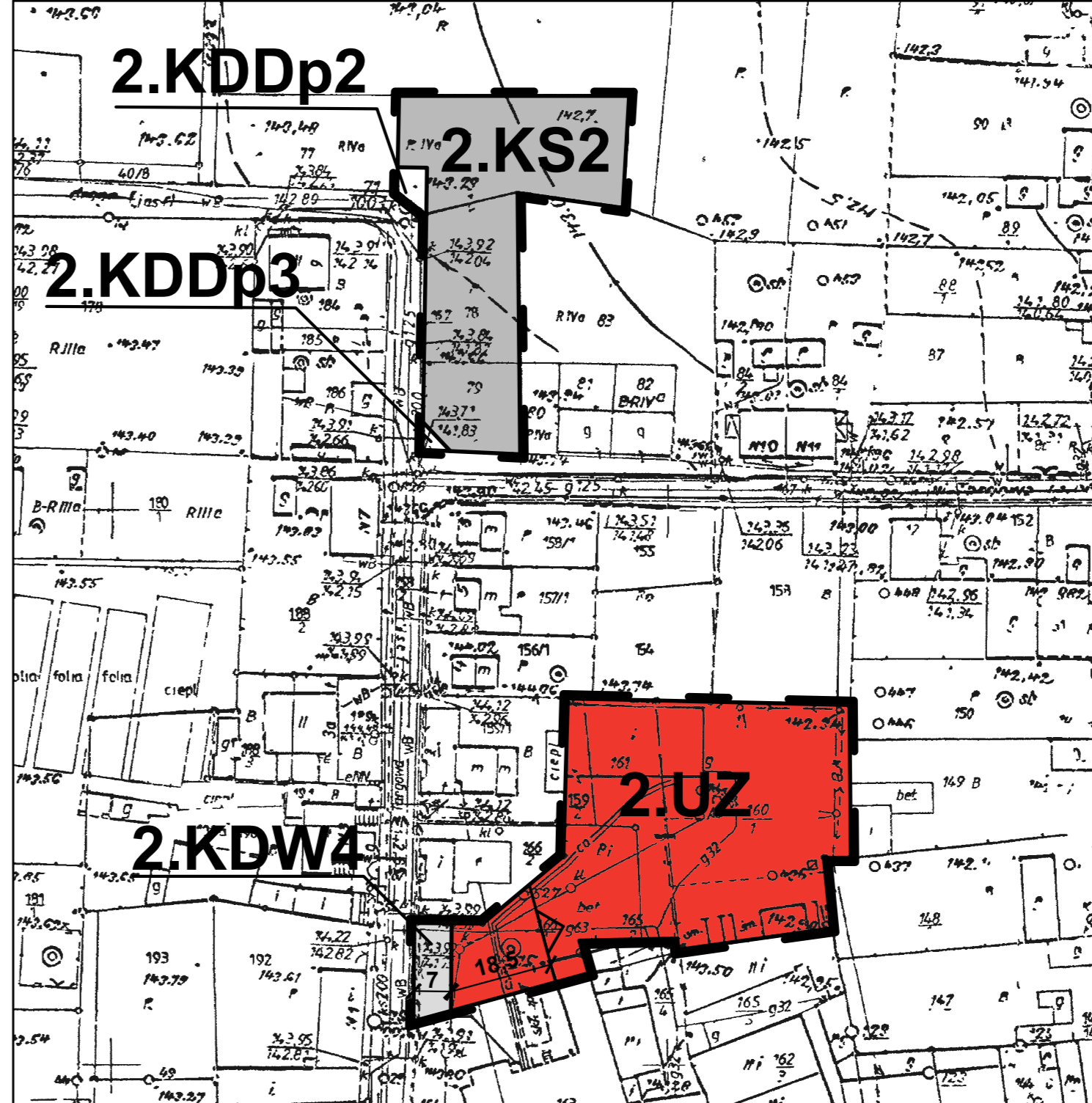
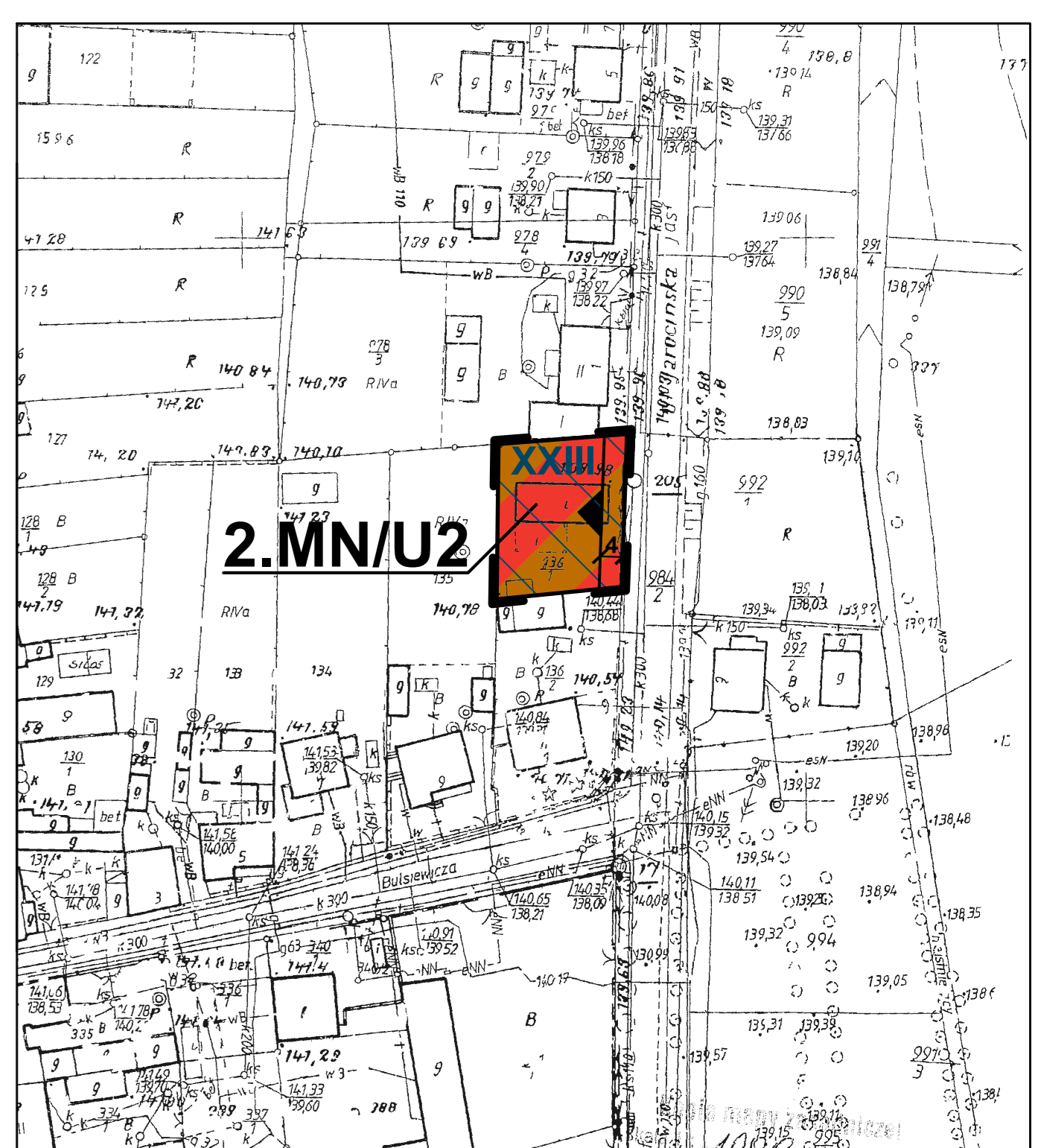
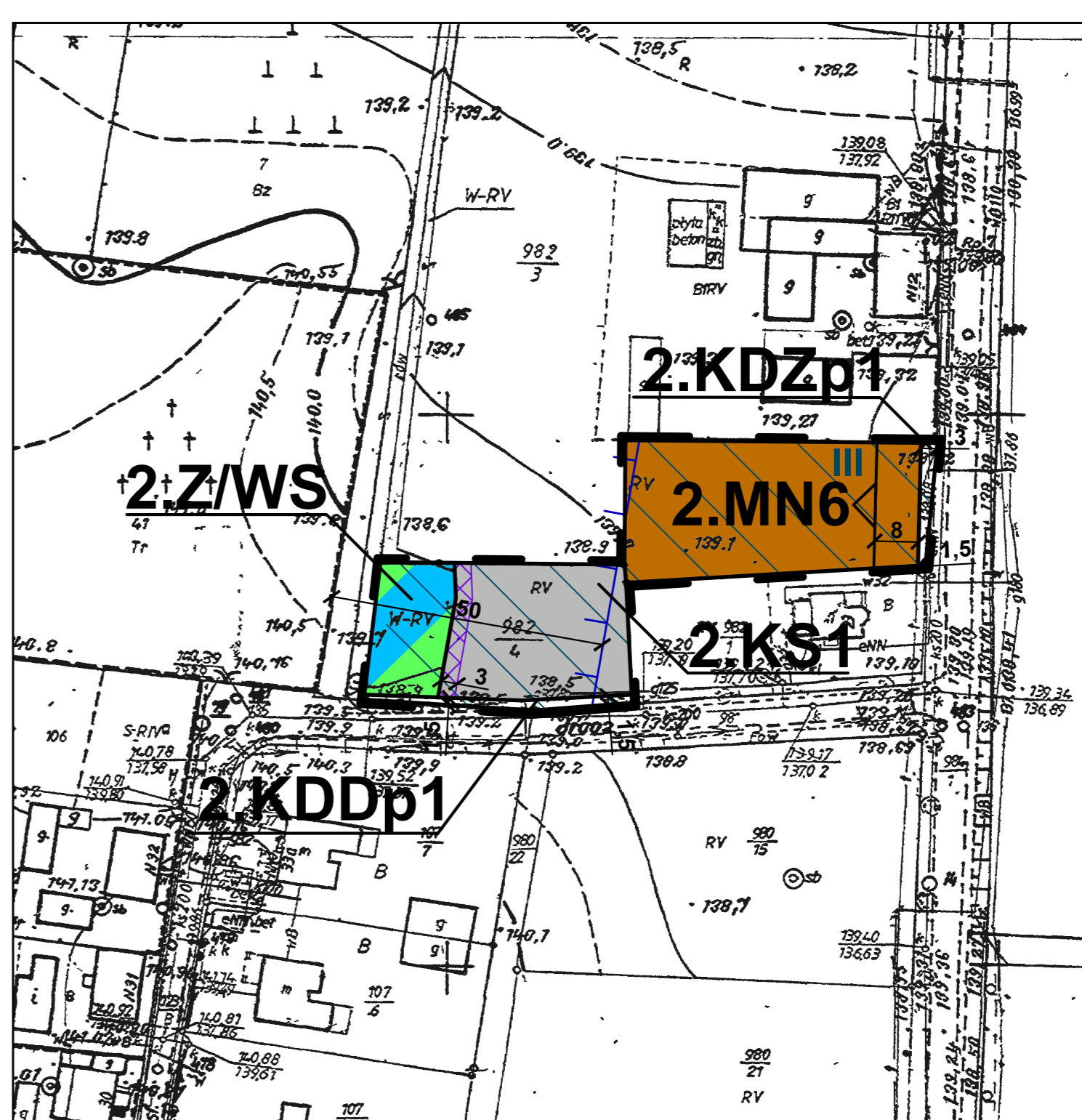
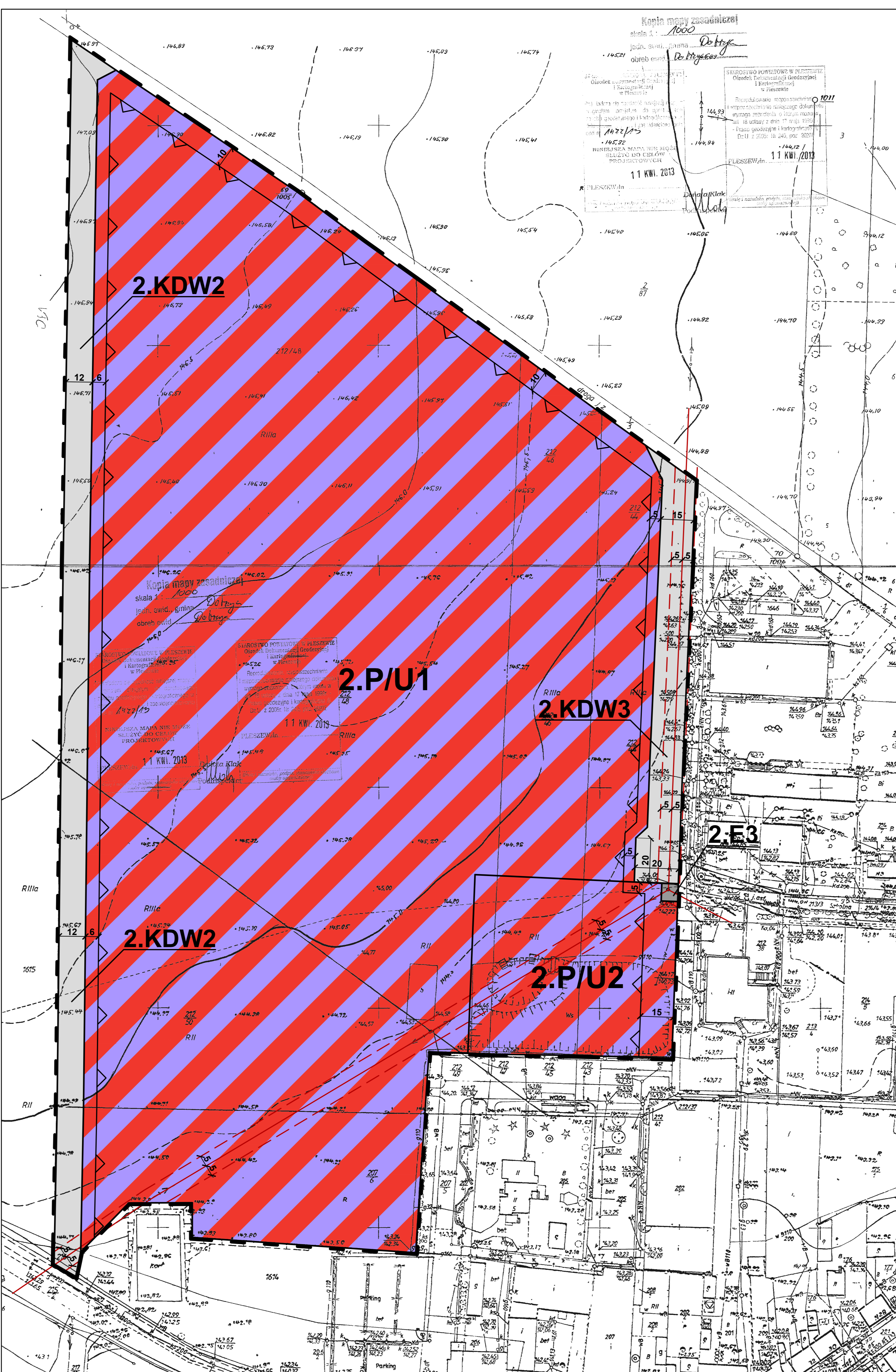
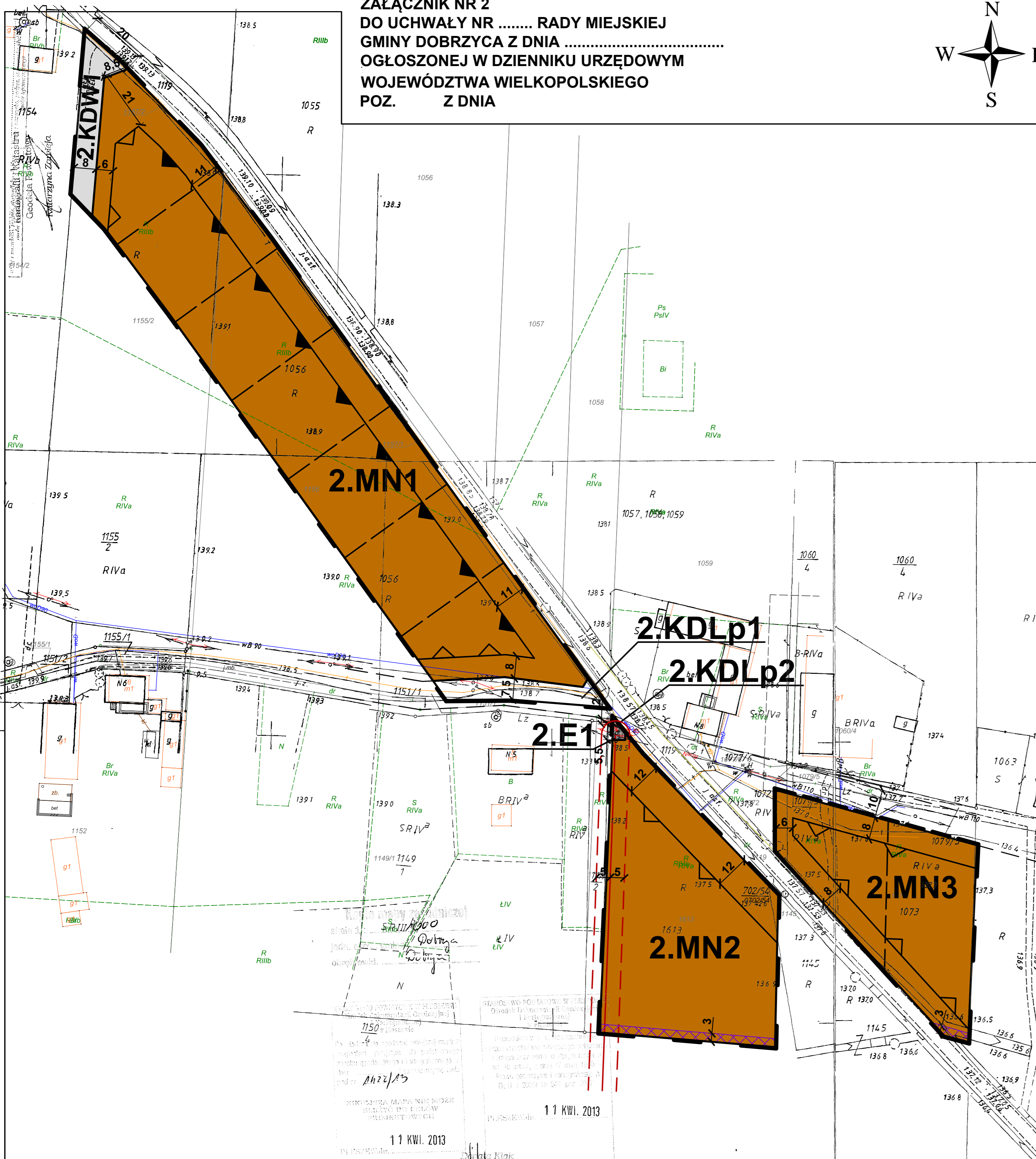



ZMIANA MIEJSCOWEGO PLANU ZAGOSPODAROWANIA PRZESTRZENNEGO GMINY DOBRZYCA W MIEŚCIE DOBRZYCA

ZALĄCZNIK NR 2
DO UCHWAŁY NR RADY MIEJSKIEJ
GMINY DOBRZYCA Z DNIA
OGŁOSZONEJ W DZIENNIKU URZĘDOWYM
WOJEWÓDZTWA WIELKOPOLSKIEGO
POZ. Z DNIA



- Oznaczenia:**
- granice opracowania miejscowego planu
 - linie rozgraniczające tereny o różnym przeznaczeniu lub różnych zasadach zagospodarowania
 - nieprzekraczalne linie zabudowy
 - obowiązujące linie zabudowy

- MN** - tereny zabudowy mieszkaniowej jednorodzinnej
- MN/U** - tereny zabudowy mieszkaniowej jednorodzinnej wraz z zabudową usługową
- U** - teren zabudowy usługowej
- UZ** - teren zabudowy usługowej opieki zdrowotnej
- P/U** - tereny obiektów produkcyjnych, składów i magazynów wraz z zabudową usługową
- teren przeznaczony pod zalesienie

- ZWS** - tereny zieleni oraz wód powierzchniowych śródlądowych
- E** - tereny infrastruktury technicznej - elektroenergetyki
- KS** - tereny dróg wewnętrznych - parkingów
- KDZ** - teren drogi publicznej zbiorczej
- KDLp** - tereny przeznaczone pod poszerzenie dróg publicznych klasy lokalnej
- KDZp** - tereny przeznaczone pod poszerzenie dróg publicznych klasy zbiorczej

- KDDp** - tereny przeznaczone pod poszerzenie dróg publicznych klasy dojazdowej
 - KDW** - tereny dróg wewnętrznych
 - XXIII** - strefa występowania stanowisk archeologicznych ujętych w gminnej ewidencji zabytków archeologicznych Gminy Dobrzyca
- Tereny oznaczone symbolami: 2.MN/U2, 2.MN/U3, 2.KDW5 objęte są w całości strefą ochronny konserwatorskiej układu urbanistycznego wraz z historyczną zabudową w Dobrzycy

- strefa ochrony sanitarnej cmentarza
- pas techniczny rowu

- Oznaczenia elementów informacyjnych:**
- linie elektroenergetyczne średniego napięcia 15kV wraz z pasem terenu ochronnego
 - orientacyjne linie podziału wewnętrznego
 - orientacyjne przebiegi istniejących lub planowanych dróg poza granicami opracowania planu
 - granice administracyjne gminy

Skala: 1 : 1000

API
API Sp. z o.o.
architektura, planowanie, inwestycja
60-792 Poznań, ul. Wojskowa 6/68
tel. 61 223 09 08, e-mail: biuro@apispzoo.pl