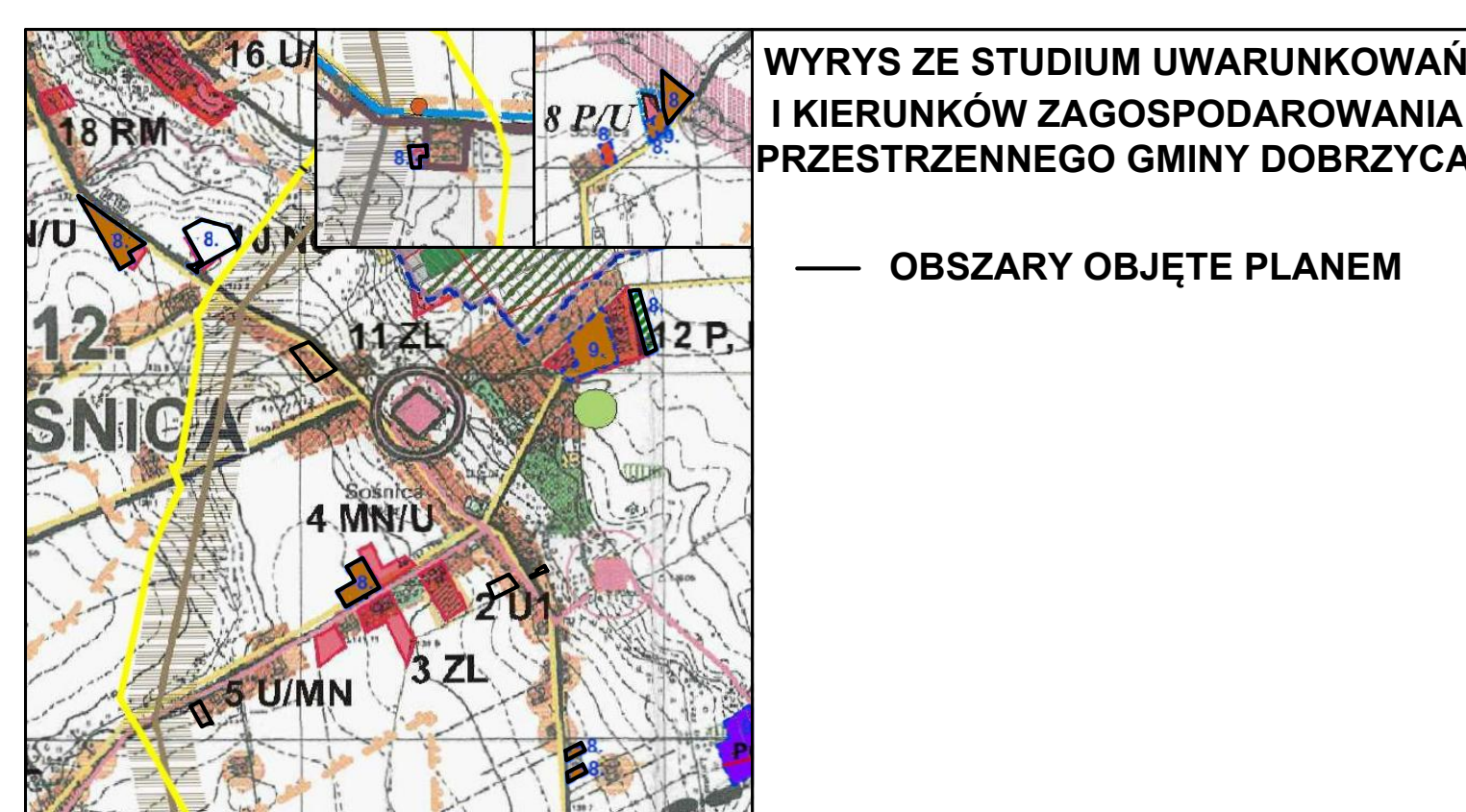
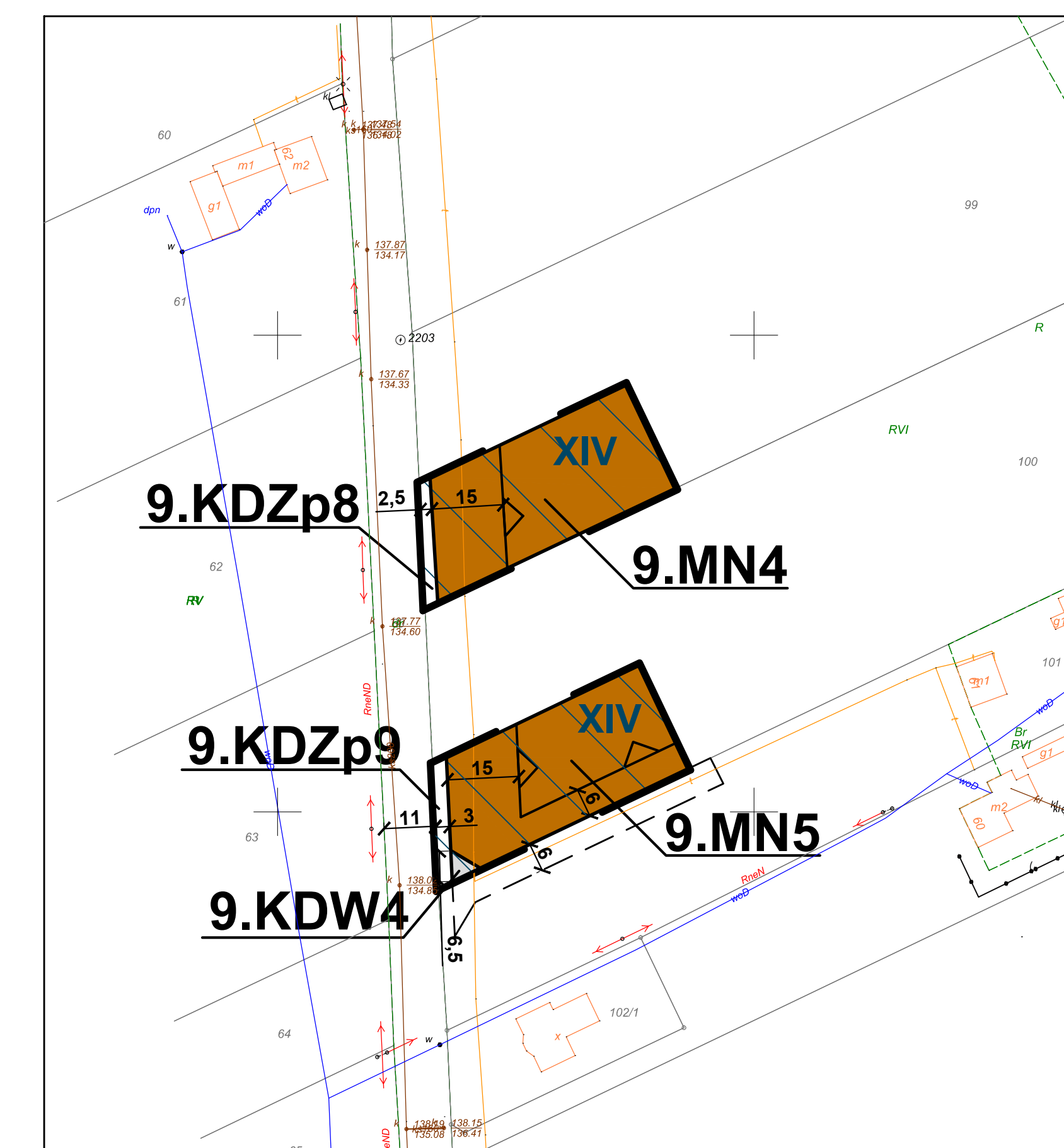
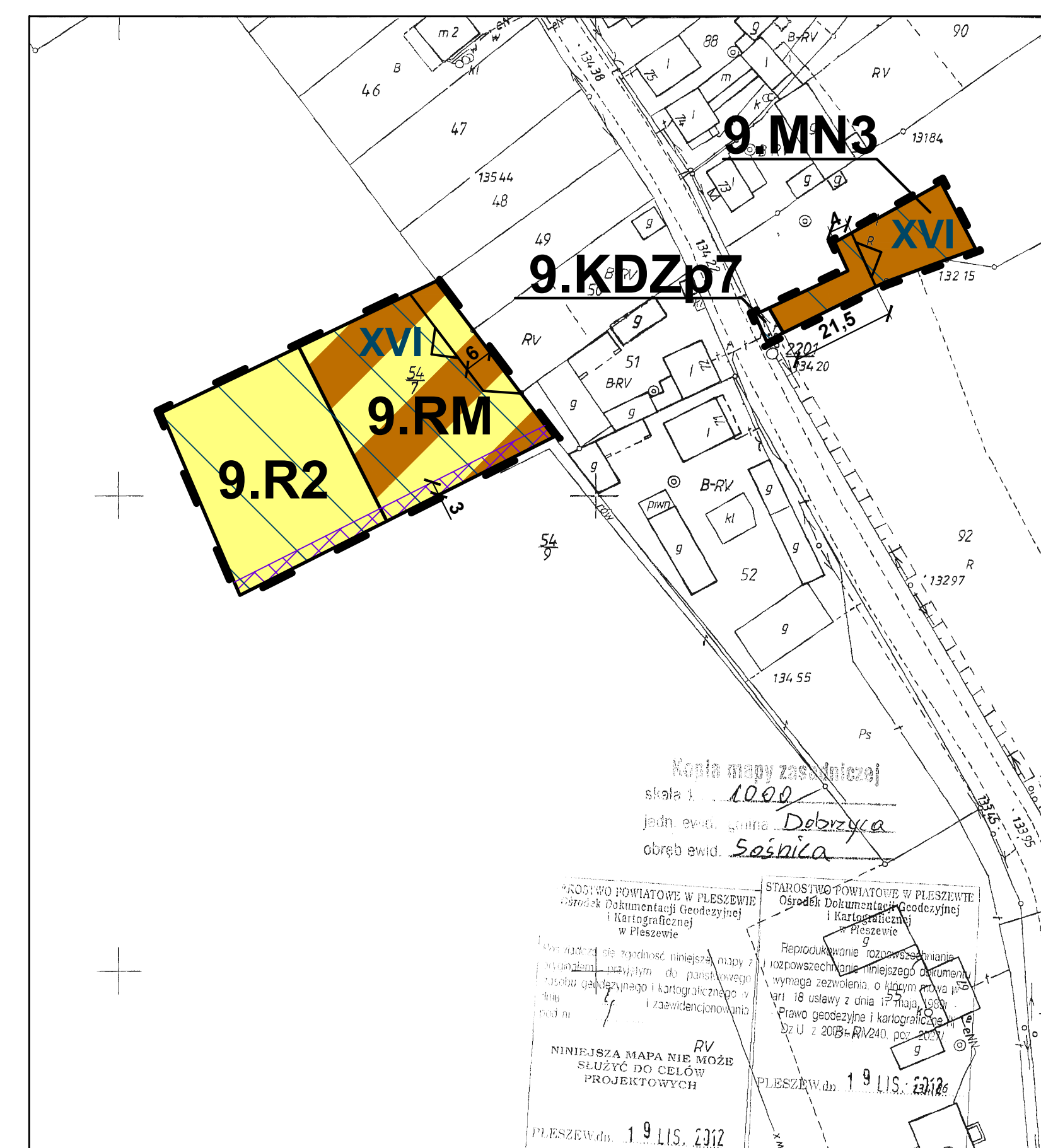
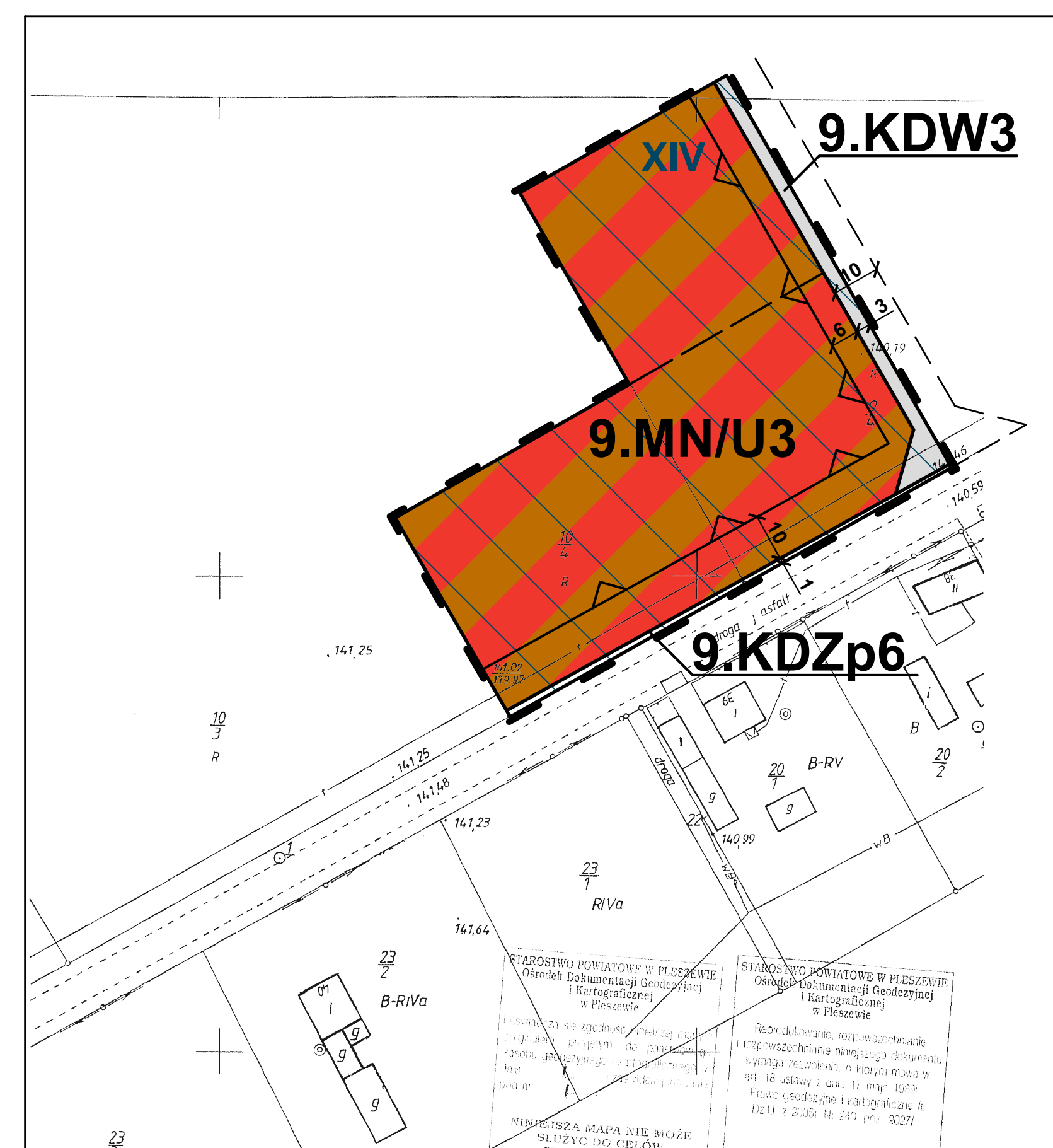
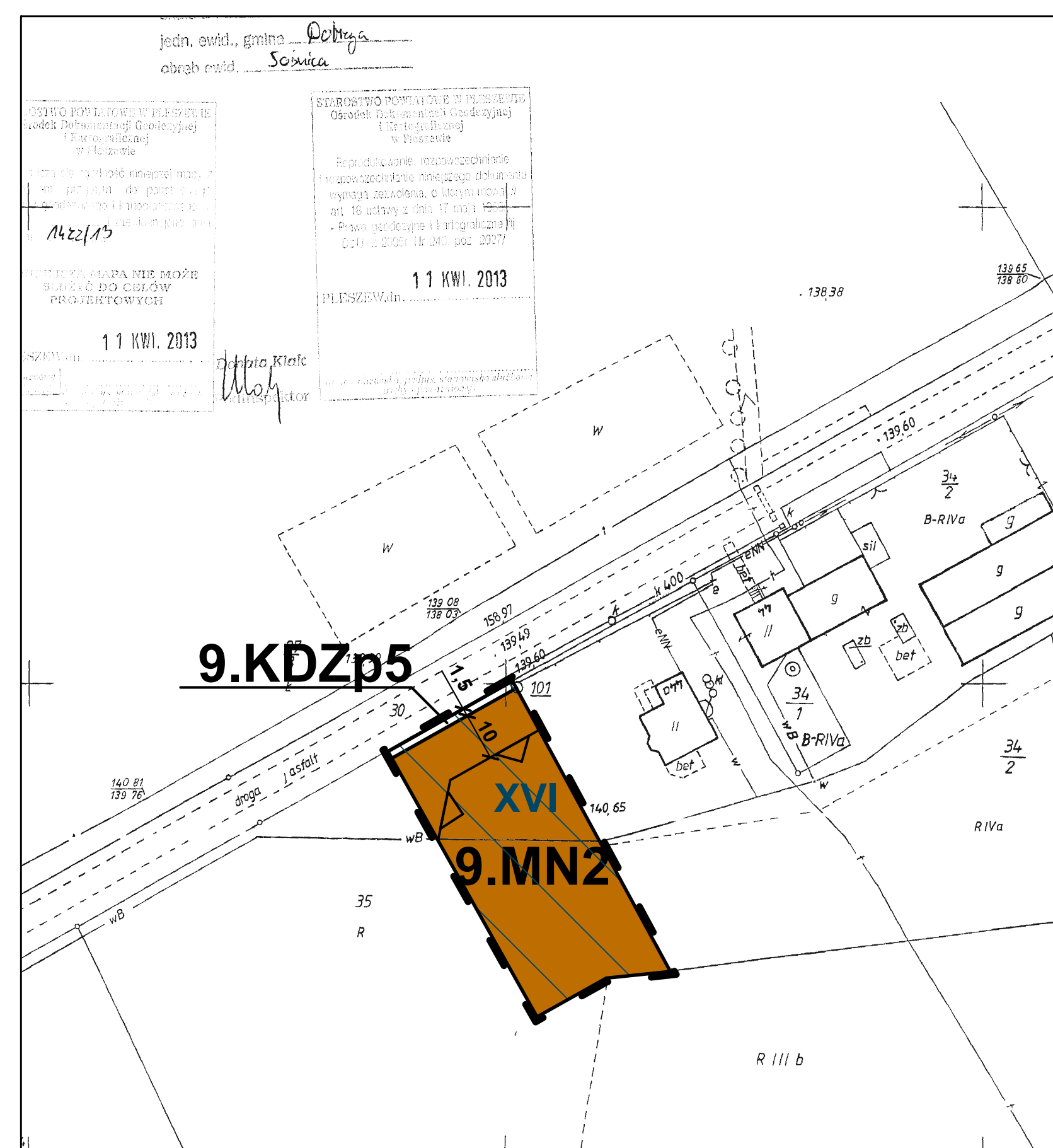
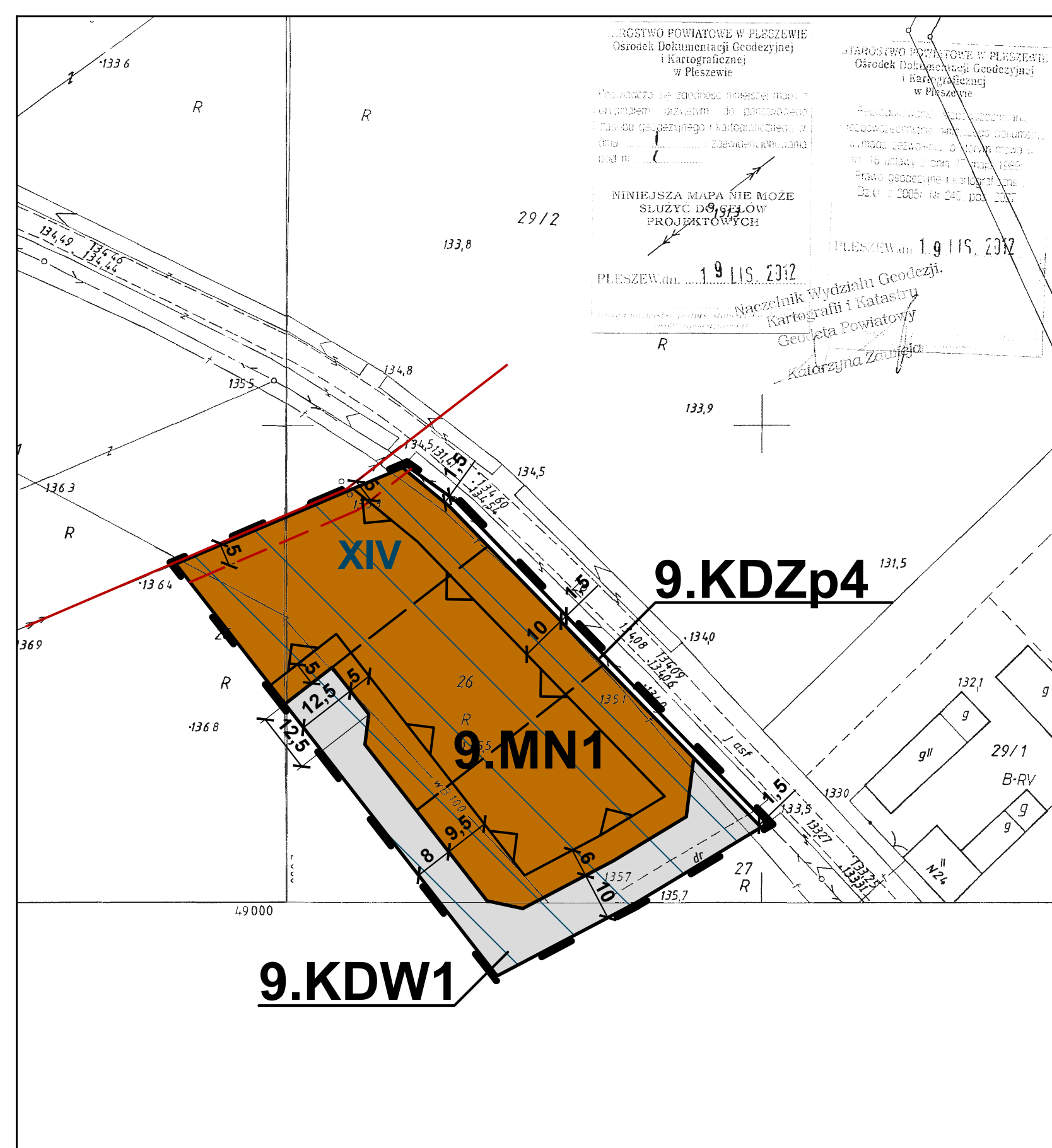
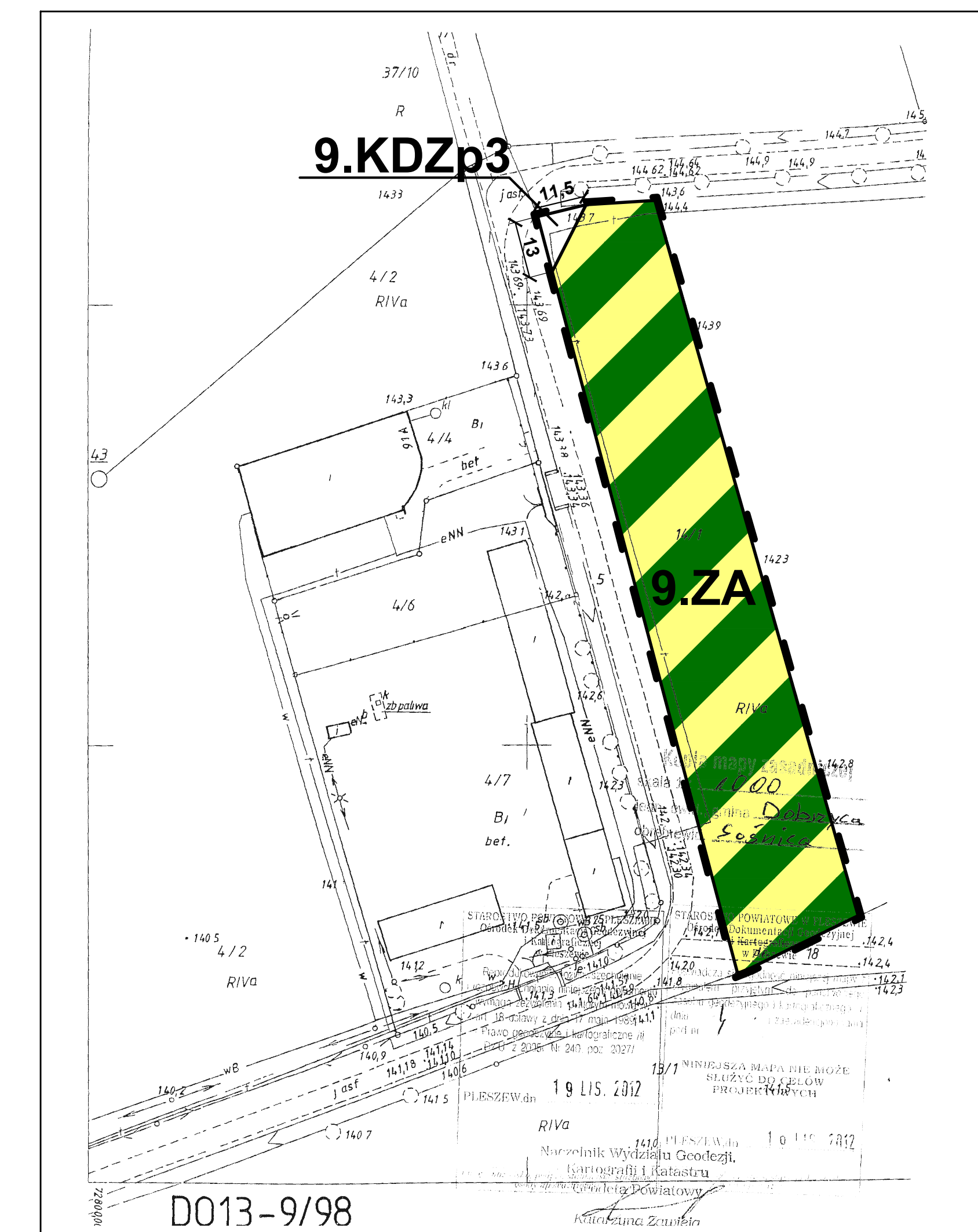
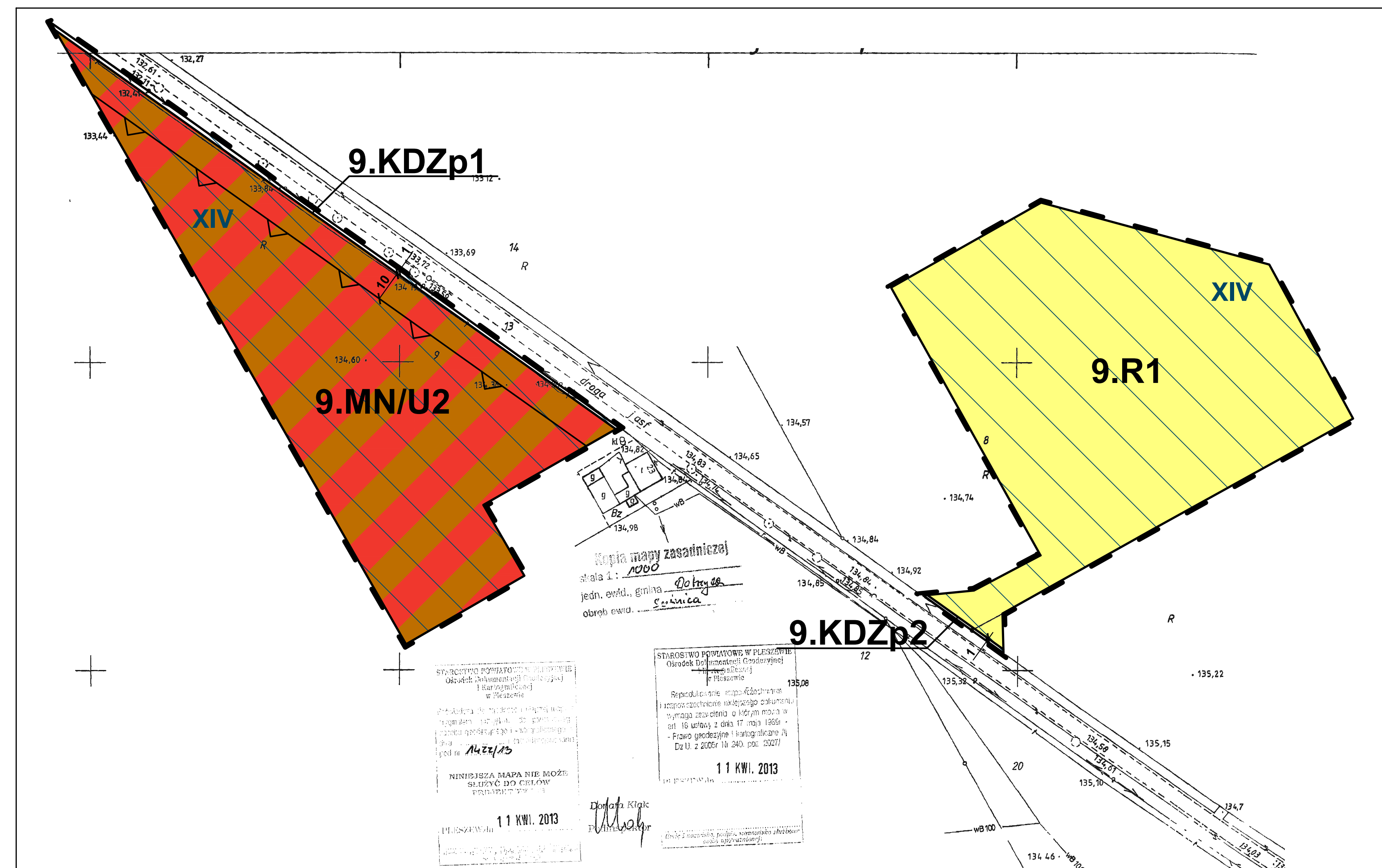
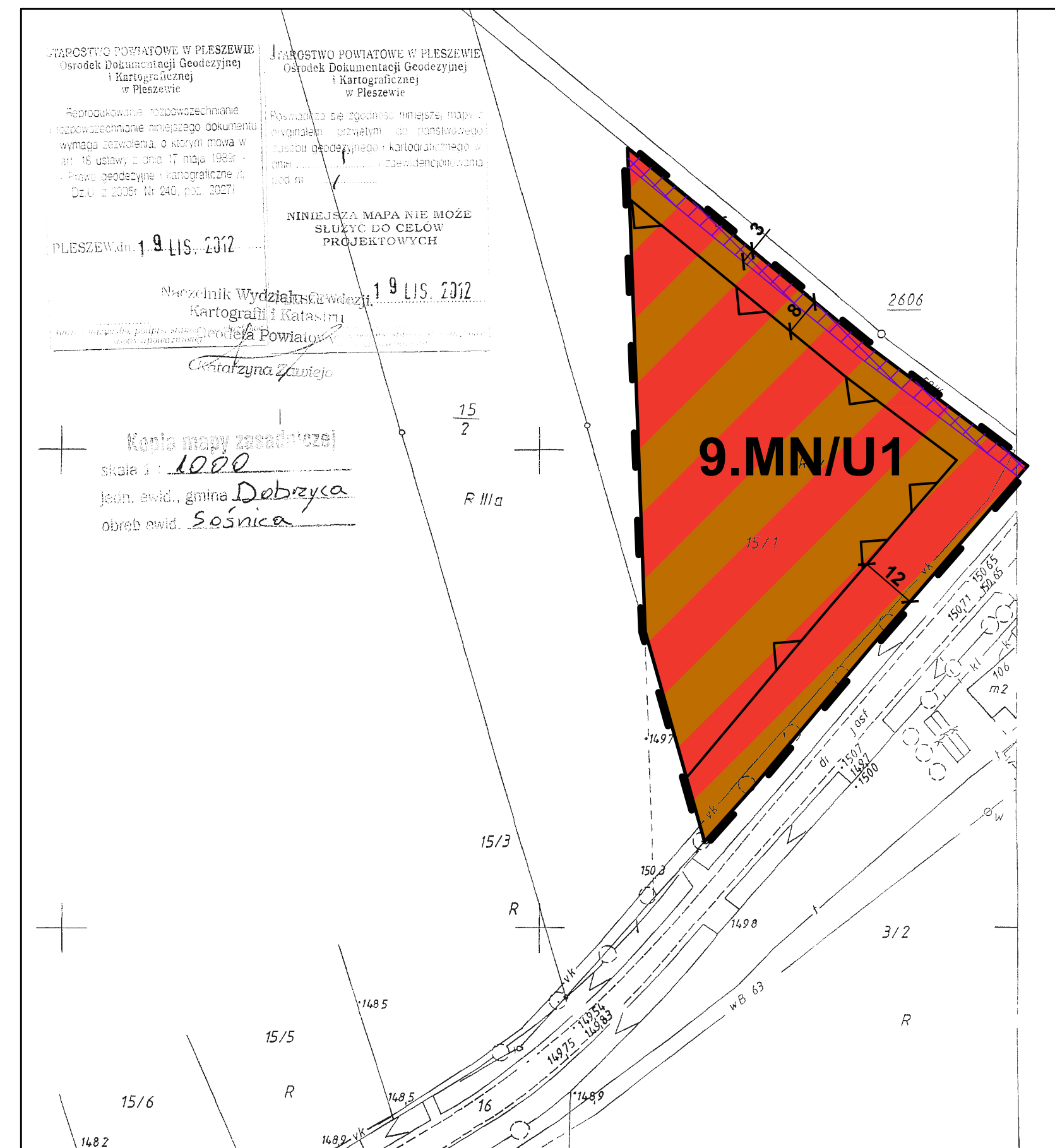
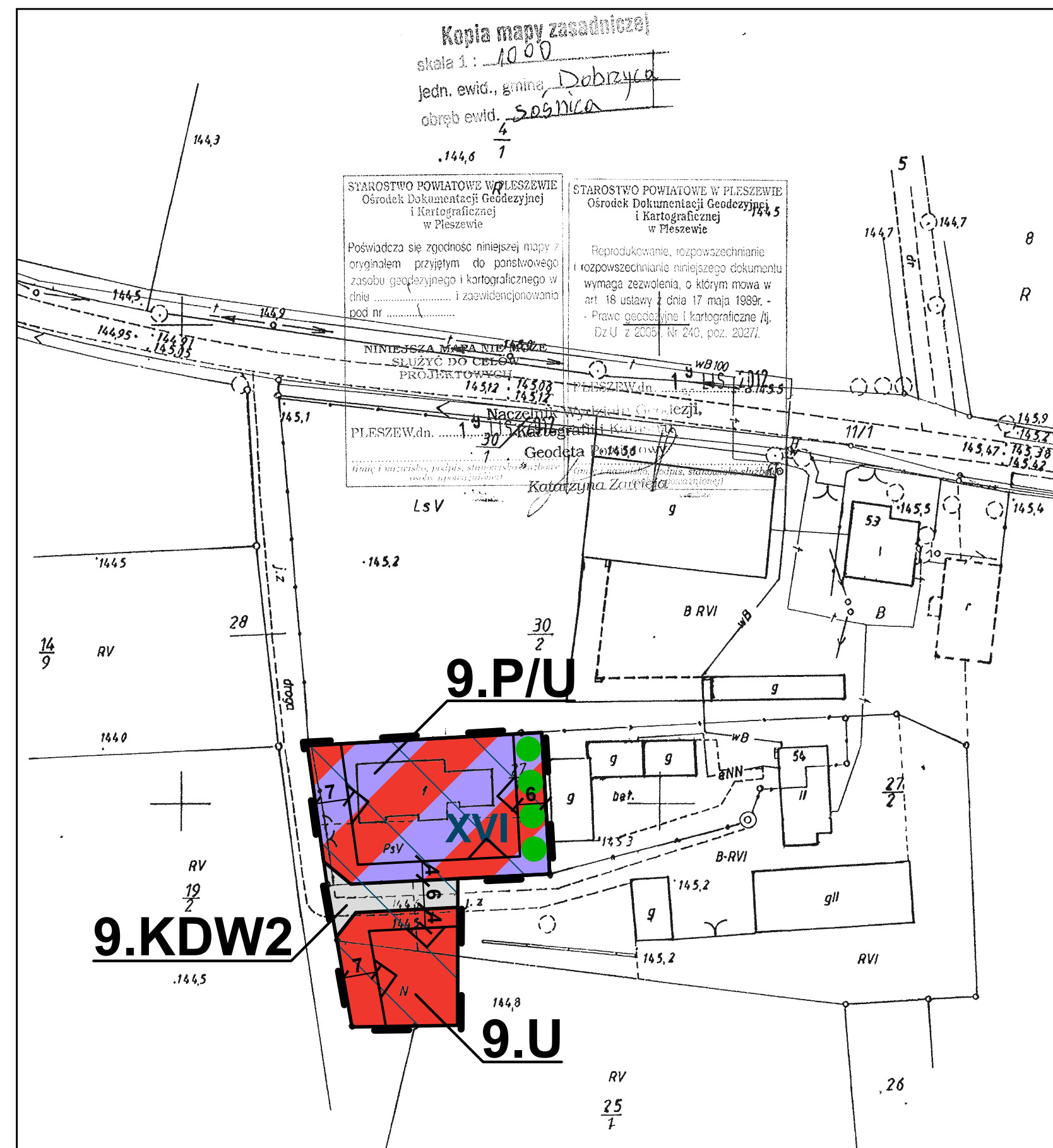



# ZMIANA MIEJSCOWEGO PLANU ZAGOSPODAROWANIA PRZESTRZENNEGO GMINY DOBRZYCA W MIEJSCOWOŚCI SOŚNICA

ZALĄCZNIK NR 9  
DO UCHWAŁY NR ..... RADY MIEJSKIEJ GMINY DOBRZYCA  
Z DNIA .....  
OGŁOSZONEJ W DZIENNIKU URZĘDOWYM  
WOJEWÓDZTWA WIELKOPOLSKIEGO  
POZ. .... Z DNIA .....



**Oznaczenia:**

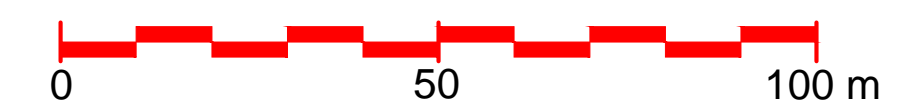
- granice opracowania miejscowego planu
- linie rozgraniczające tereny o różnym przeznaczeniu lub różnych zasadach zagospodarowania
- nieprzekraczalne linie zabudowy
- tereny zabudowy mieszkaniowej jednorodzinnej

- tereny zabudowy mieszkaniowej jednorodzinnej wraz z zabudową usługową
- teren zabudowy usługowej
- teren obiektów produkcyjnych, składów i magazynów wraz z zabudową usługową
- teren zabudowy zagrodowej w gospodarstwach rolnych, hodowlanych i ogrodniczych
- tereny rolnicze

- teren przeznaczony pod zalesienie
- tereny przeznaczone pod poszerzenie dróg publicznych klasy zbiorczej
- tereny dróg wewnętrznych
- strefy występowania stanowisk archeologicznych ujętych w gminnej ewidencji zabytków archeologicznych Gminy Dobrzyca

- pas techniczny rowu
- pas zieleni izolacyjnej
- Oznaczenia elementów informacyjnych:**
- orientacyjne linie podziału wewnętrznego
- orientacyjne przebiegi istniejących lub planowanych dróg poza granicami opracowania planu
- linia elektroenergetyczna średniego napięcia 15kV wraz z pasem terenu ochronnego

Skala: 1 : 1000



**API**  
API Sp. z o.o.  
architektura, planowanie, inwestycje  
60-792 Poznań, ul. Wojskowa 6/B6  
tel. 61 223 09 08, e-mail: biuro@apiszoo.pl