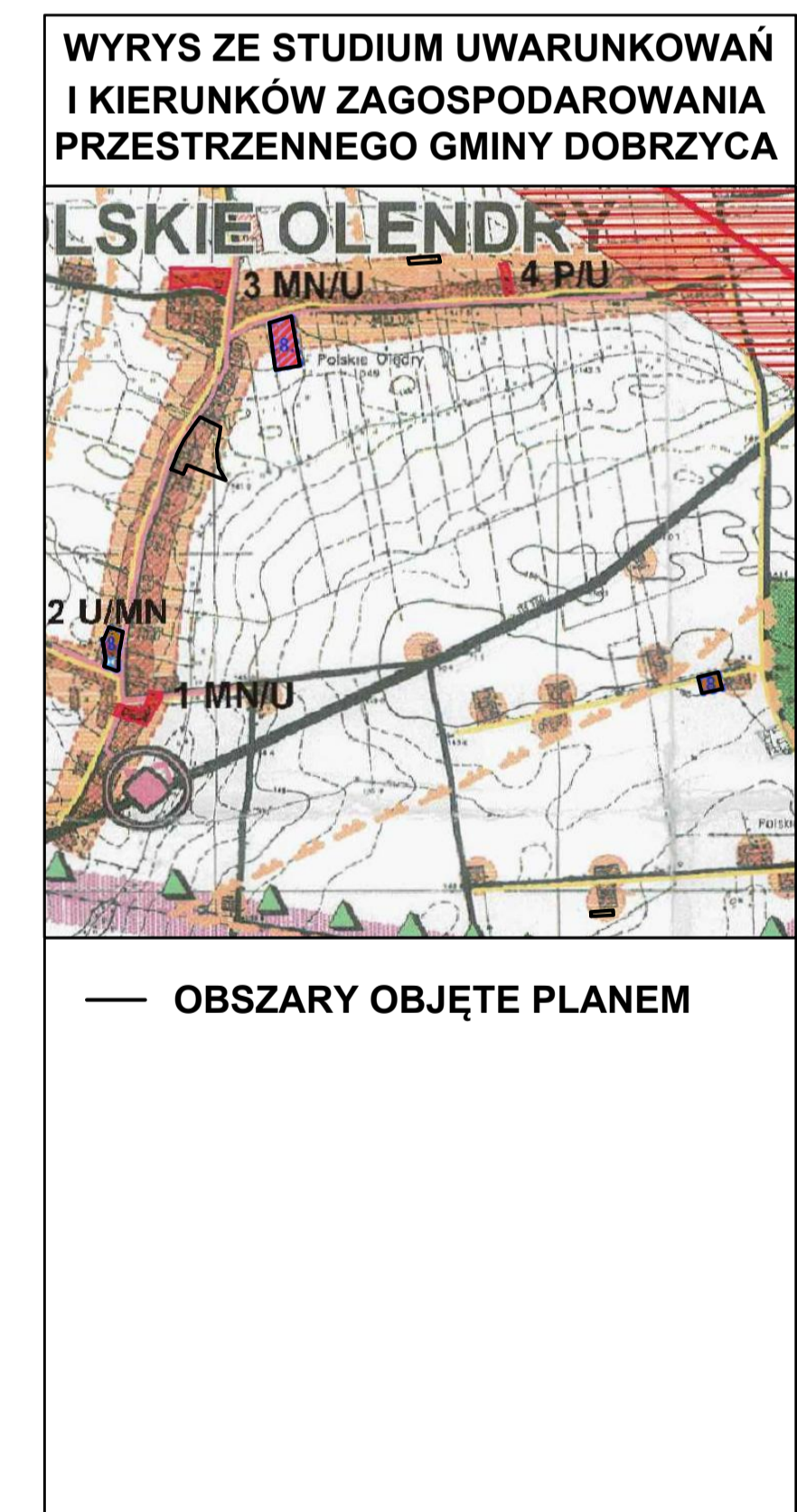
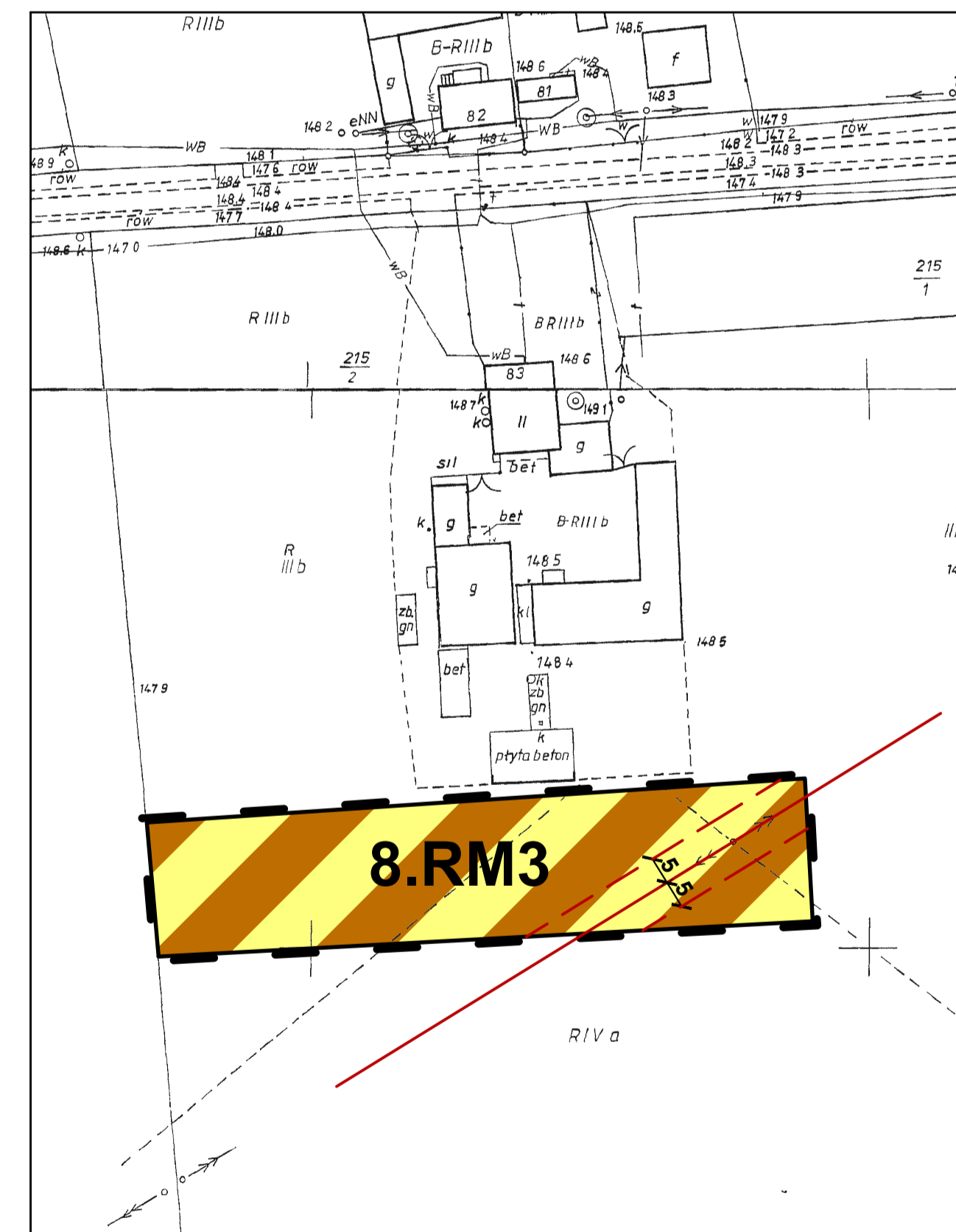
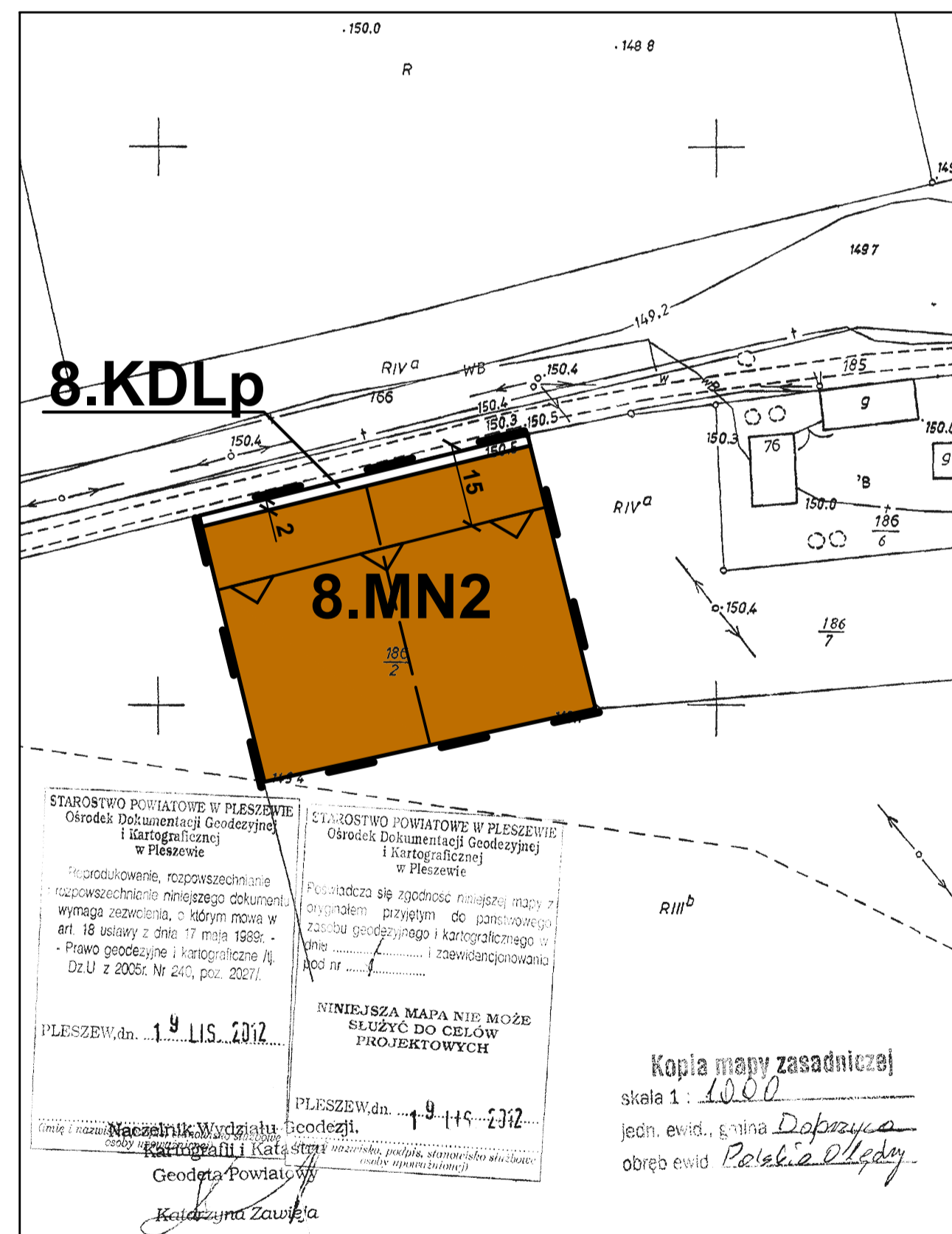
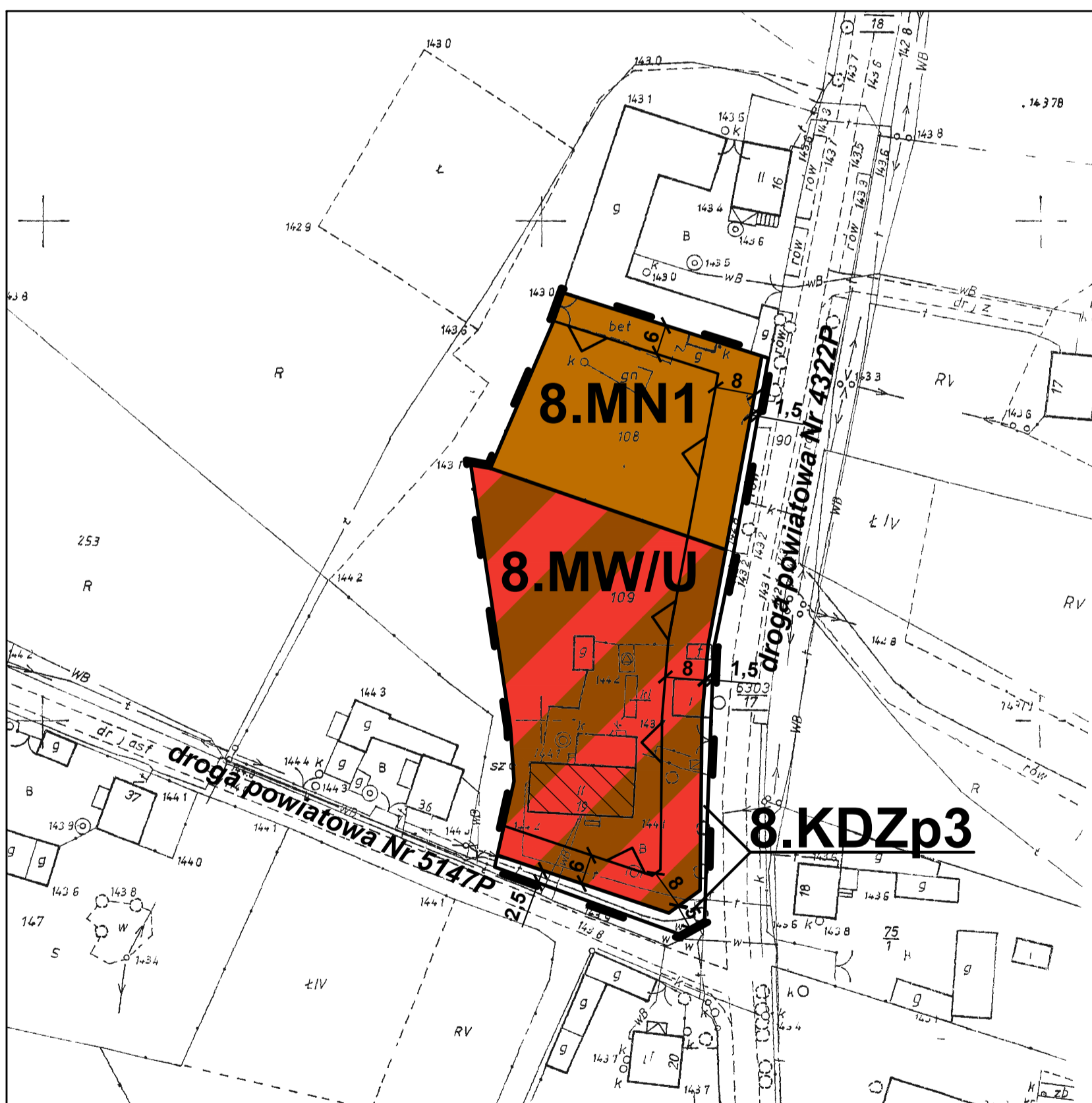
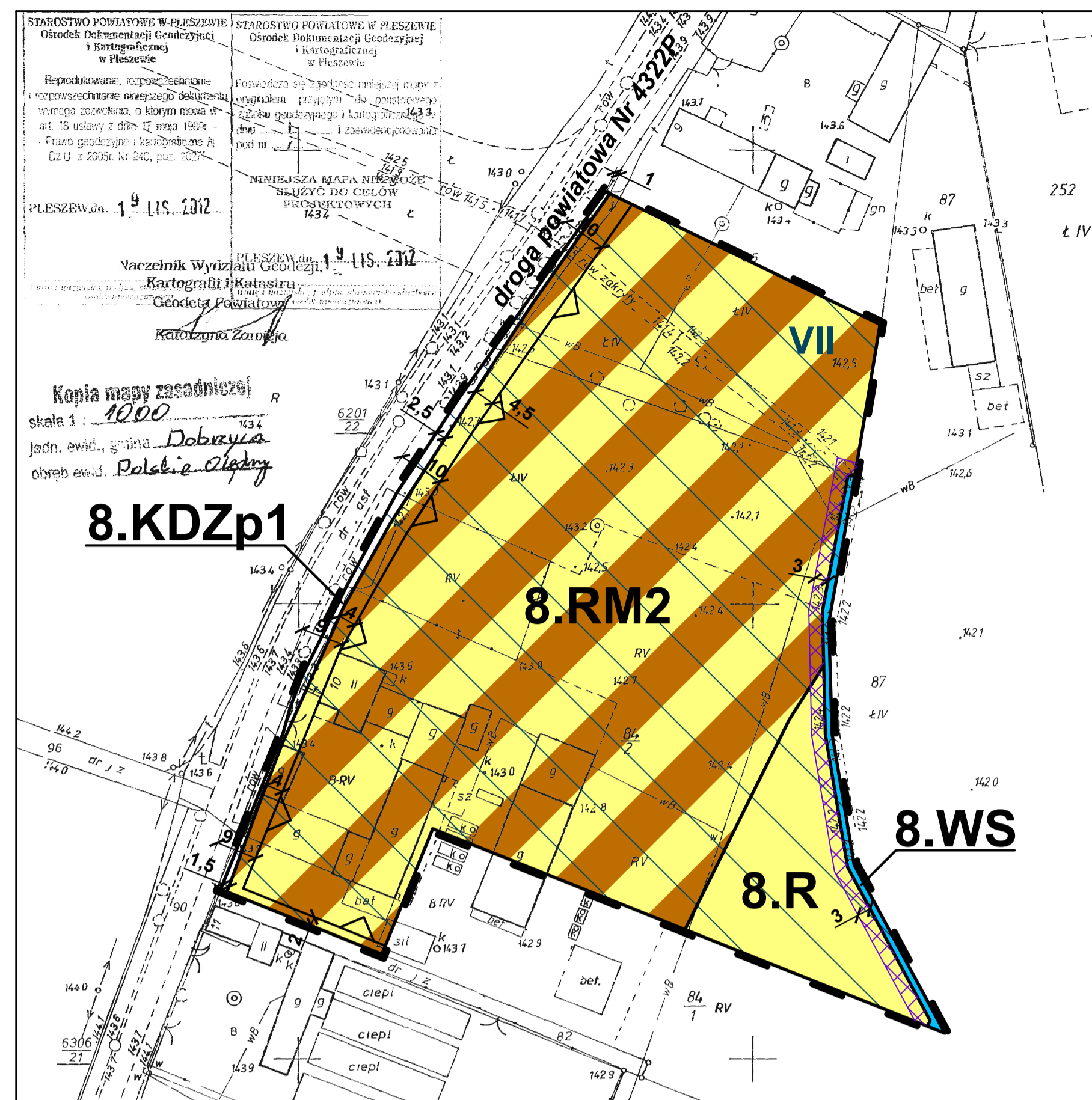
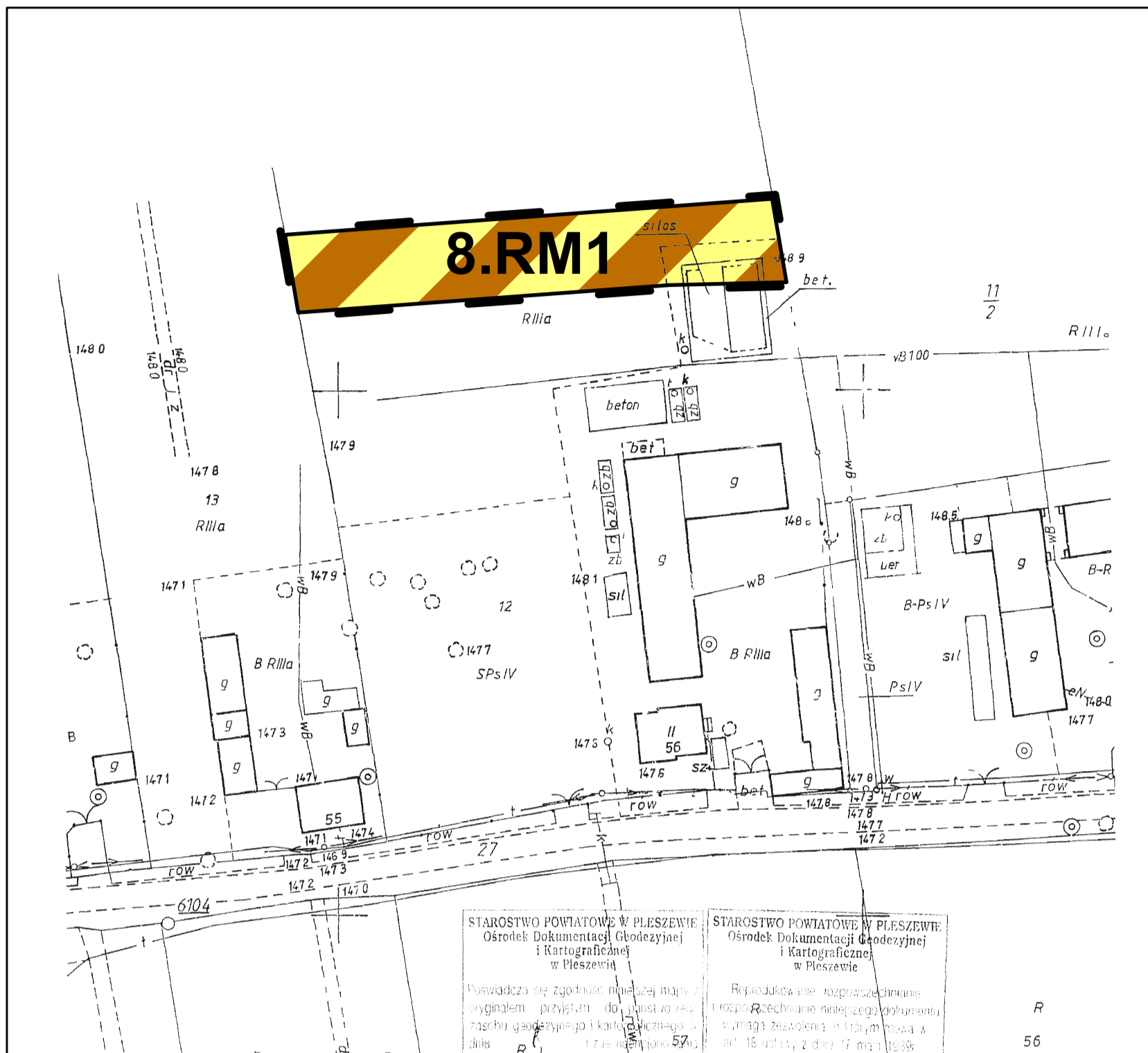



ZMIANA MIEJSCOWEGO PLANU ZAGOSPODAROWANIA PRZESTRZENNEGO GMINY DOBRZYCA W MIEJSCOWOŚCI POLSKIE OLEDRY

ZALĄCZNIK NR 8
DO UCHWAŁY NR
RADY MIEJSKIEJ GMINY DOBRZYCA Z DNIA
OGŁOSZONEJ W DZIENNIKU URZĘDOWYM
WOJEWÓDZTWA WIELKOPOLSKIEGO
POZ. Z DNIA



Oznaczenia:

- granice opracowania miejscowego planu
- linie rozgraniczające tereny o różnym przeznaczeniu lub różnych zasadach zagospodarowania
- nieprzekraczalne linie zabudowy
- MN** - tereny zabudowy mieszkaniowej jednorodzinnej
- MW/U** - teren zabudowy mieszkaniowej wielorodzinnej z usługami
- P/U** - teren obiektów produkcyjnych, składów i magazynów wraz z zabudową usługową

- RM** - tereny zabudowy zagrodowej w gospodarstwach rolnych, hodowlanych i ogrodniczych
- R** - teren rolniczy
- WS** - teren wód powierzchniowych śródlądowych
- KDZp** - tereny przeznaczone pod poszerzenie dróg publicznych klasy zbiorczej
- KDLp** - teren przeznaczony pod poszerzenie drogi publicznej klasy lokalnej
- budynek ujęty w gminnej ewidencji zabytków architektury i budownictwa Gminy Dobrzyca

- VII** - strefa występowania stanowisk archeologicznych ujętych w gminnej ewidencji zabytków archeologicznych Gminy Dobrzyca
- pasy zieleni izolacyjnej
- pas techniczny rowu
- Oznaczenia elementów informacyjnych:**
- orientacyjna linia podziału wewnętrznego
- linie elektroenergetyczne średniego napięcia 15kV wraz z pasem terenu ochronnego

Skala: 1 : 1000

API Sp. z o.o.
architektura, planowanie, inwestycje
60-792 Poznań, ul. Wojskowa 6/B6
tel. 61 223 09 08, e-mail: biuro@apispoo.pl