


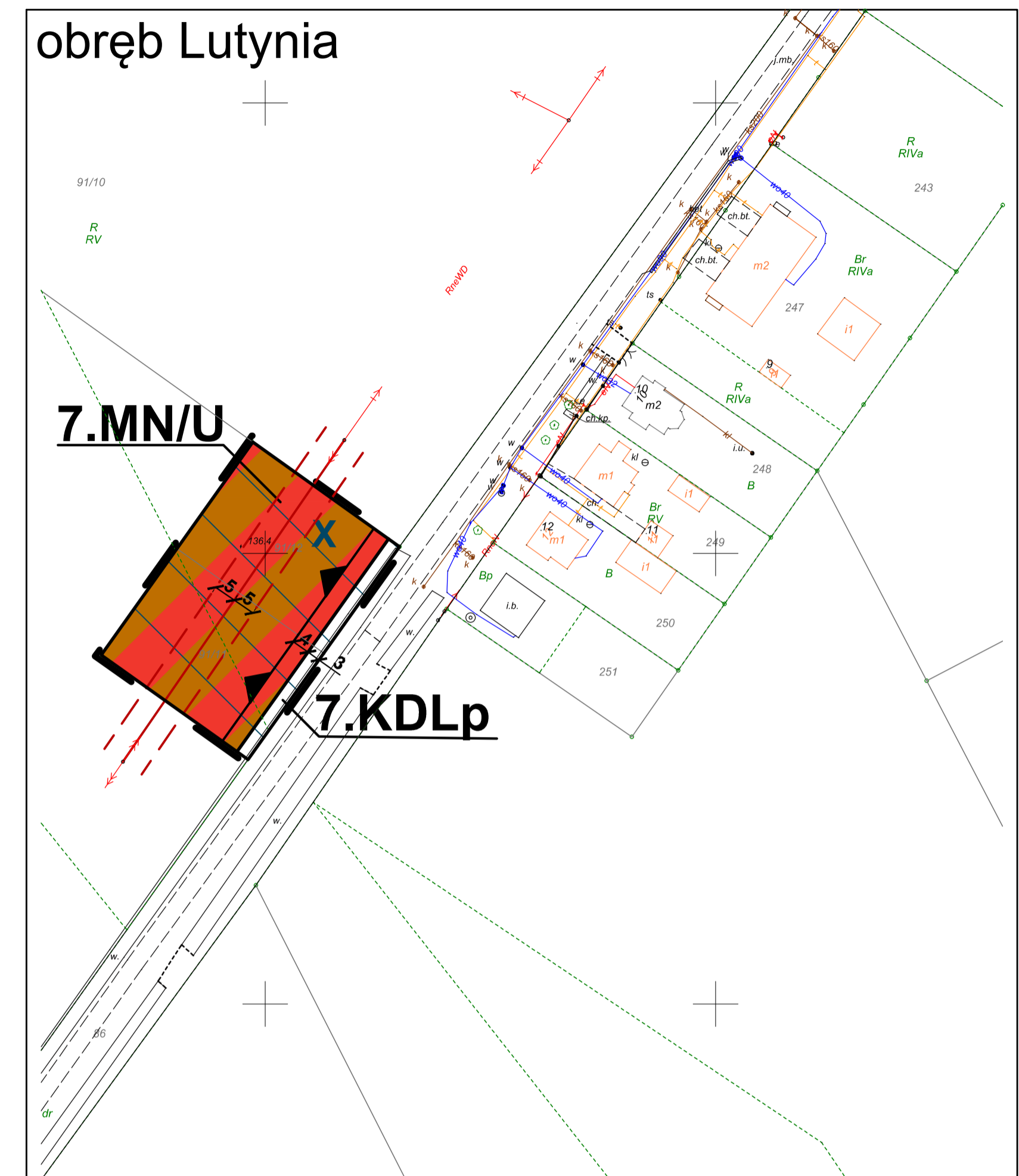
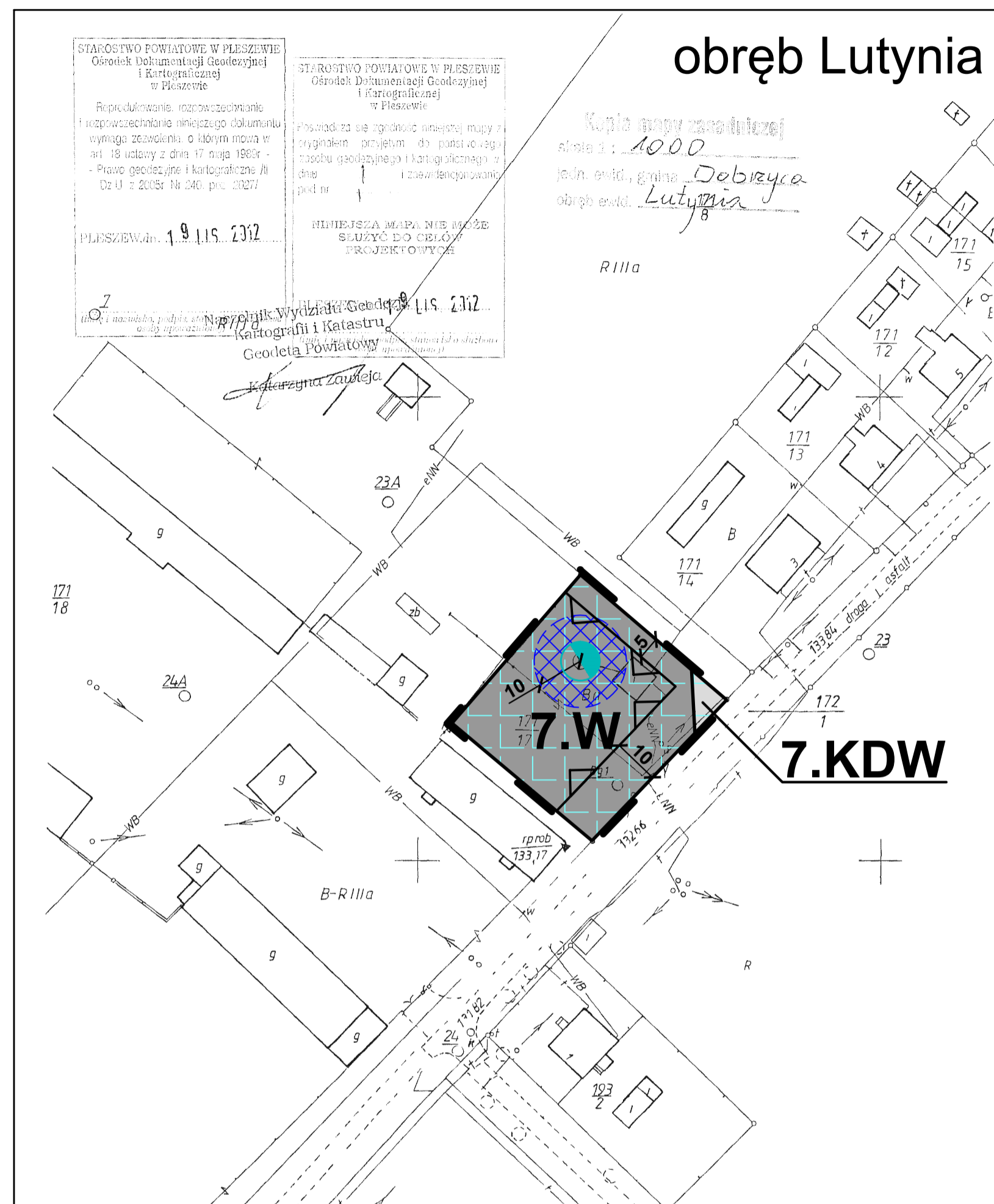
ZMIANA MIEJSCOWEGO PLANU ZAGOSPODAROWANIA PRZESTRZENNEGO GMINY DOBRZYCA W MIEJSCOWOŚCIACH LUTYNIA I STRZYŻEW

ZAŁĄCZNIK NR 7
DO UCHWAŁY NR
RADY MIEJSKIEJ GMINY DOBRZYCA Z DNIA
OGŁOSZONEJ W DZIENNIKU URZĘDOWYM
WOJEWÓDZTWA WIELKOPOLSKIEGO
POZ. Z DNIA




Oznaczenia:

-  - granice opracowania miejscowego planu
 -  - linie rozgraniczające tereny o różnym przeznaczeniu lub różnych zasadach zagospodarowania
 -  - nieprzekraczalna linia zabudowy
 -  - obowiązująca linia zabudowy
 -  **MN** - teren zabudowy mieszkaniowej jednorodzinnej
 -  **MN/U** - teren zabudowy mieszkaniowej jednorodzinnej wraz z zabudową usługową
 -  **W** - teren infrastruktury technicznej - wodociągów
 -  **KDZp** - teren przeznaczony pod poszerzenie drogi publicznej klasy zbiorczej
 -  **KDLp** - teren przeznaczony pod poszerzenie drogi publicznej klasy lokalnej
 -  **KDW** - teren drogi wewnętrznej
 -  **XI** - strefy występowania stanowisk archeologicznych
 -  - ujętych w gminnej ewidencji zabytków archeologicznych Gminy Dobrzyca
 -  - złożo gazu ziemnego "Jarocin", obszar i teren górniczy gazu ziemnego "Jarocin I"
 -  - pas techniczny rowu
 -  - ujęcie wody wraz ze strefą ochronną terenu ochrony bezpośredniej 10,0 m
- Oznaczenia elementów informacyjnych:
-  - linia elektroenergetyczna średniego napięcia 15kV
 -  - wraz z pasem terenu ochronnego



Skala: 1 : 1000



API Sp. z o.o.
architektura, planowanie, inwestycje
60-792 Poznań, ul. Wojskowa 6/B6
tel. 61 223 09 08, e-mail: biuro@apispzoo.pl

