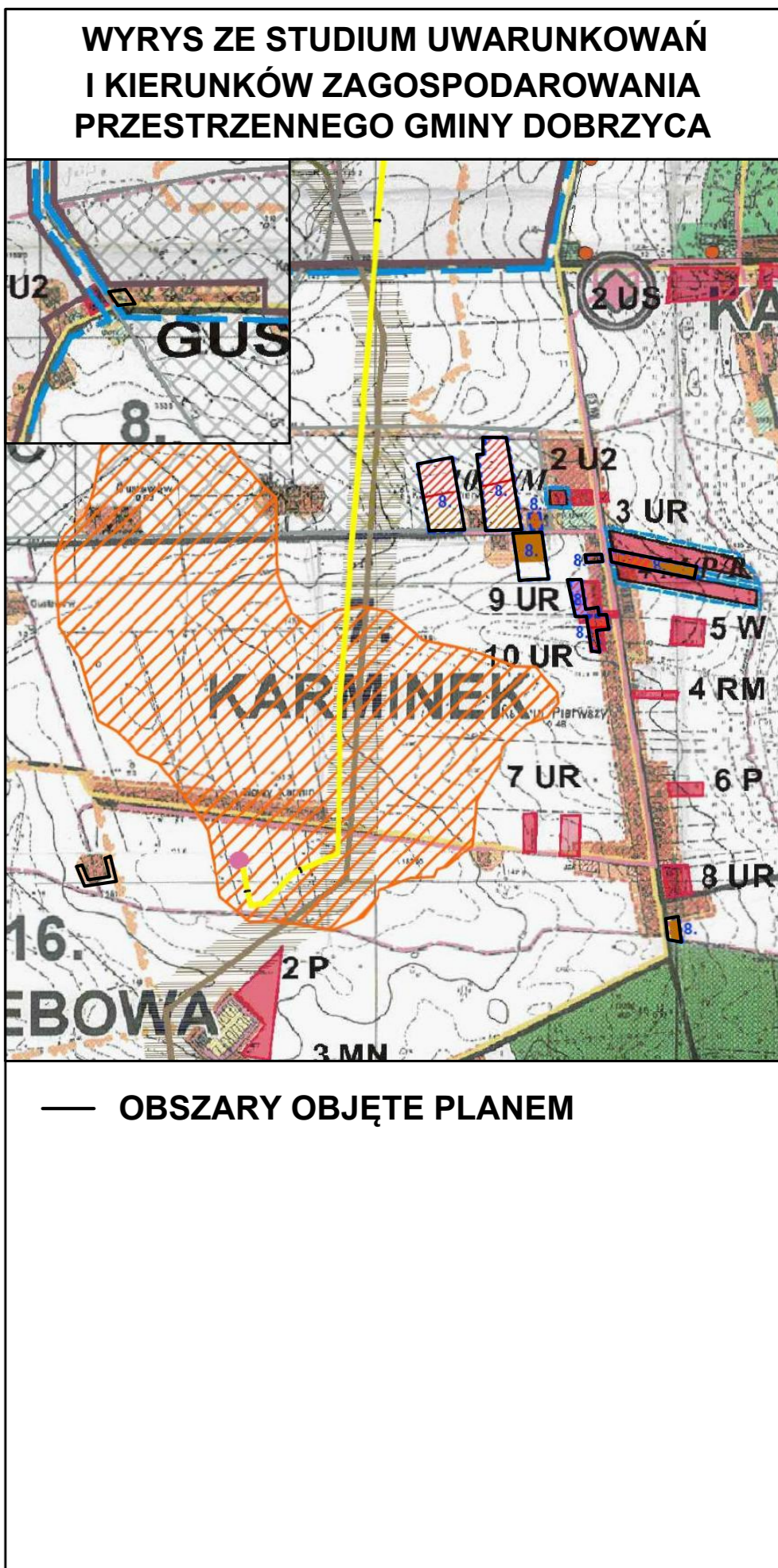
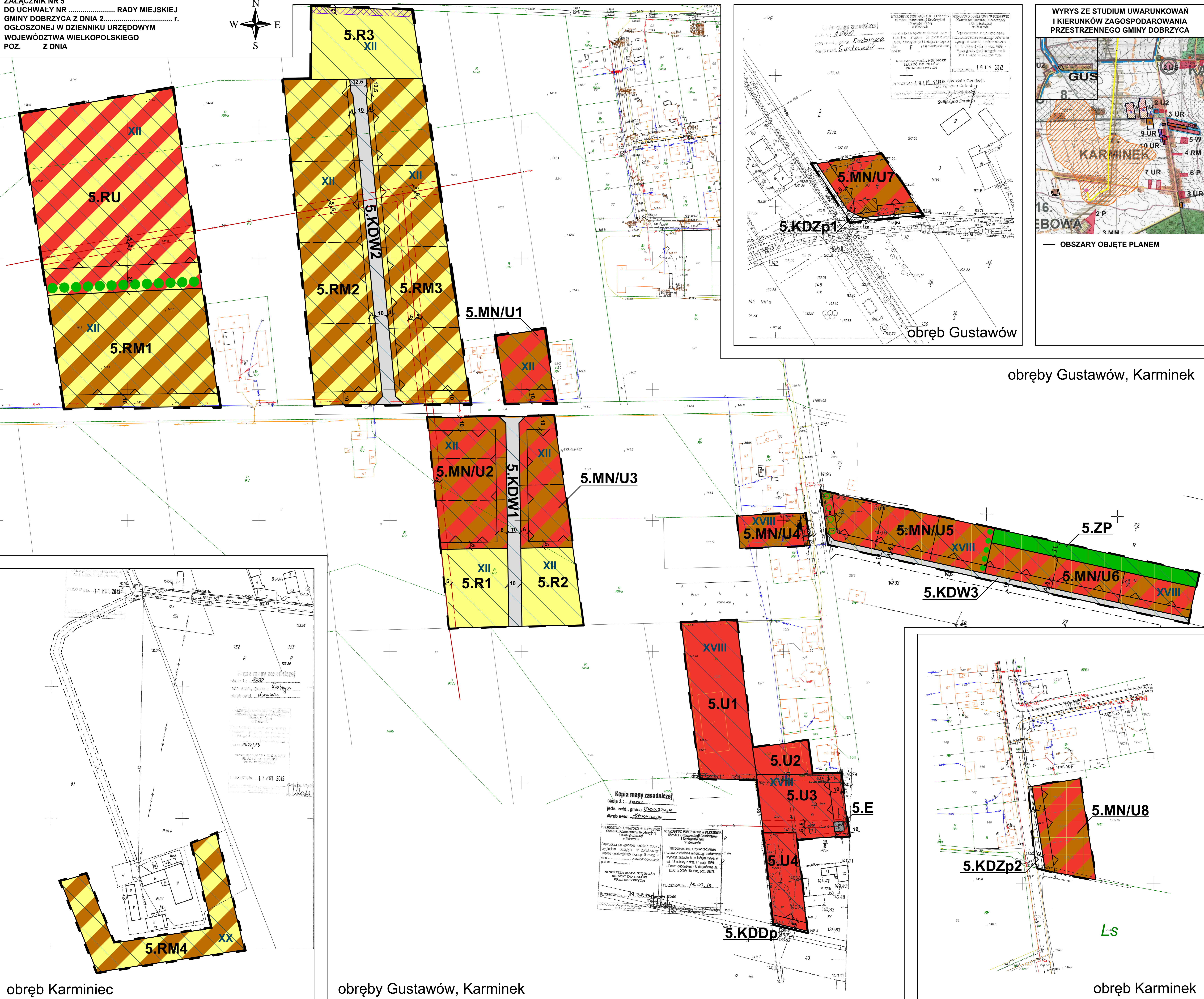

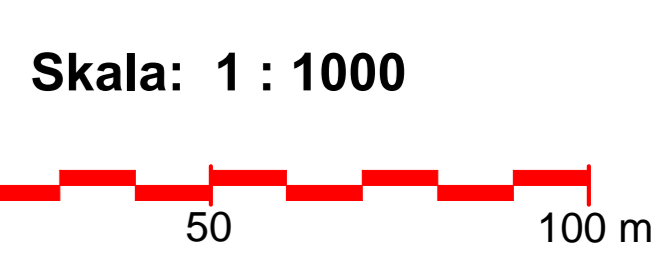


ZMIANA MIEJSCOWEGO PLANU ZAGOSPODAROWANIA PRZESTRZENNEGO GMINY DOBRZYCA W MIEJSCOWOŚCIACH GUSTAWÓW, KARMINEK I KARMINIEC

ZALĄCZNIK NR 5
DO UCHWAŁY NR RADY MIEJSKIEJ
GMINY DOBRZYCA Z DNIA 2..... r.
OGŁOSZONEJ W DZIENNIKU URZĘDOWYM
WOJEWÓDZTWA WIELKOPOLSKIEGO
POZ. Z DNIA



Oznaczenia:	
	- granice opracowania miejscowego planu
	- linie rozgraniczające tereny o różnym przeznaczeniu lub różnych zasadach zagospodarowania
	- nieprzekraczalne linie zabudowy
	- obowiązująca linia zabudowy
	- tereny zabudowy mieszkaniowej jednorodzinnej wraz z zabudową usługową
	- tereny zabudowy usługowej
	- tereny zabudowy zagrodowej w gospodarstwach rolnych, hodowlanych i ogrodniczych
	- teren obsługi produkcji w gospodarstwach rolnych, hodowlanych i ogrodniczych
	- tereny rolnicze
	- teren zieleni urządzonej
	- teren infrastruktury technicznej
	- tereny dróg wewnętrznych
	- tereny przeznaczone pod poszerzenie drogi publicznej klasy dojazdowej
	- tereny przeznaczone pod poszerzenie drogi publicznej klasy zbiorczej
	- pasy zieleni izolacyjnej
	- szpalery drzew
	- budynek ujęty w gminnej ewidencji zabytków architektury i budownictwa Gminy Dobrzyca
	- strefa występowania stanowisk archeologicznych ujętych w gminnej ewidencji zabytków archeologicznych Gminy Dobrzyca
	- pas techniczny rowu
	- zasięg obszarów Natura 2000 - Dąbrowy Krotoszyńskie i Uroczyska Płyty Krotoszyńskiej
	- zasięg Obszaru Chronionego Krajobrazu Dąbrowy Krotoszyńskie Baszków-Rochy
Oznaczenia elementów informacyjnych:	
	- orientacyjne linie podziału wewnętrznego
	- linie elektroenergetyczne średniego napięcia 15kV wraz z pasem terenu ochronnego
	- orientacyjne przebiegi istniejących lub planowanych dróg poza granicami opracowania planu



API
API Sp. z o.o.
architektura, planowanie, inwestycje
60-792 Poznań, ul. Wojskowa 6/B6
tel. 61 223 09 08, e-mail: biuro@apispoo.pl