
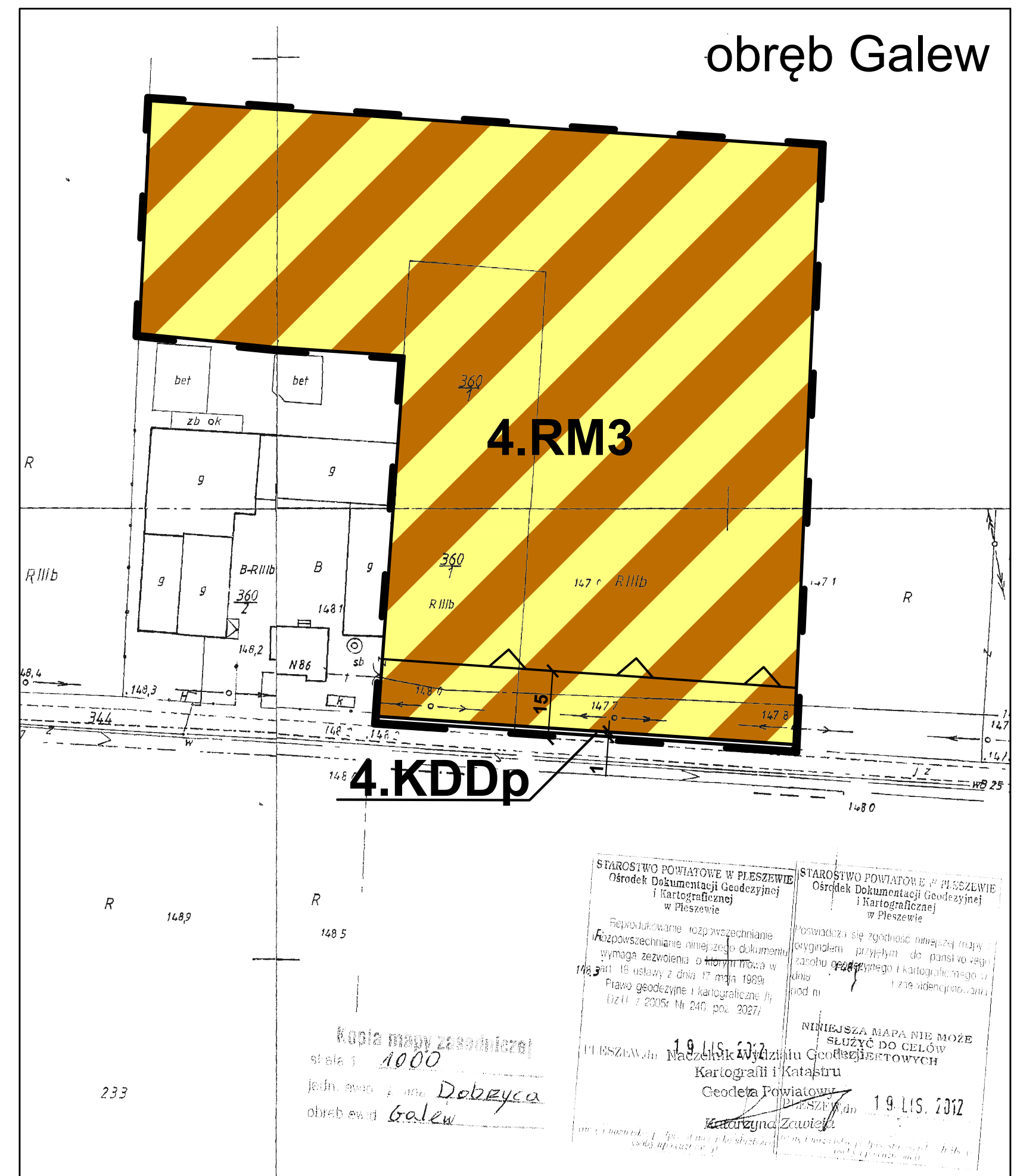
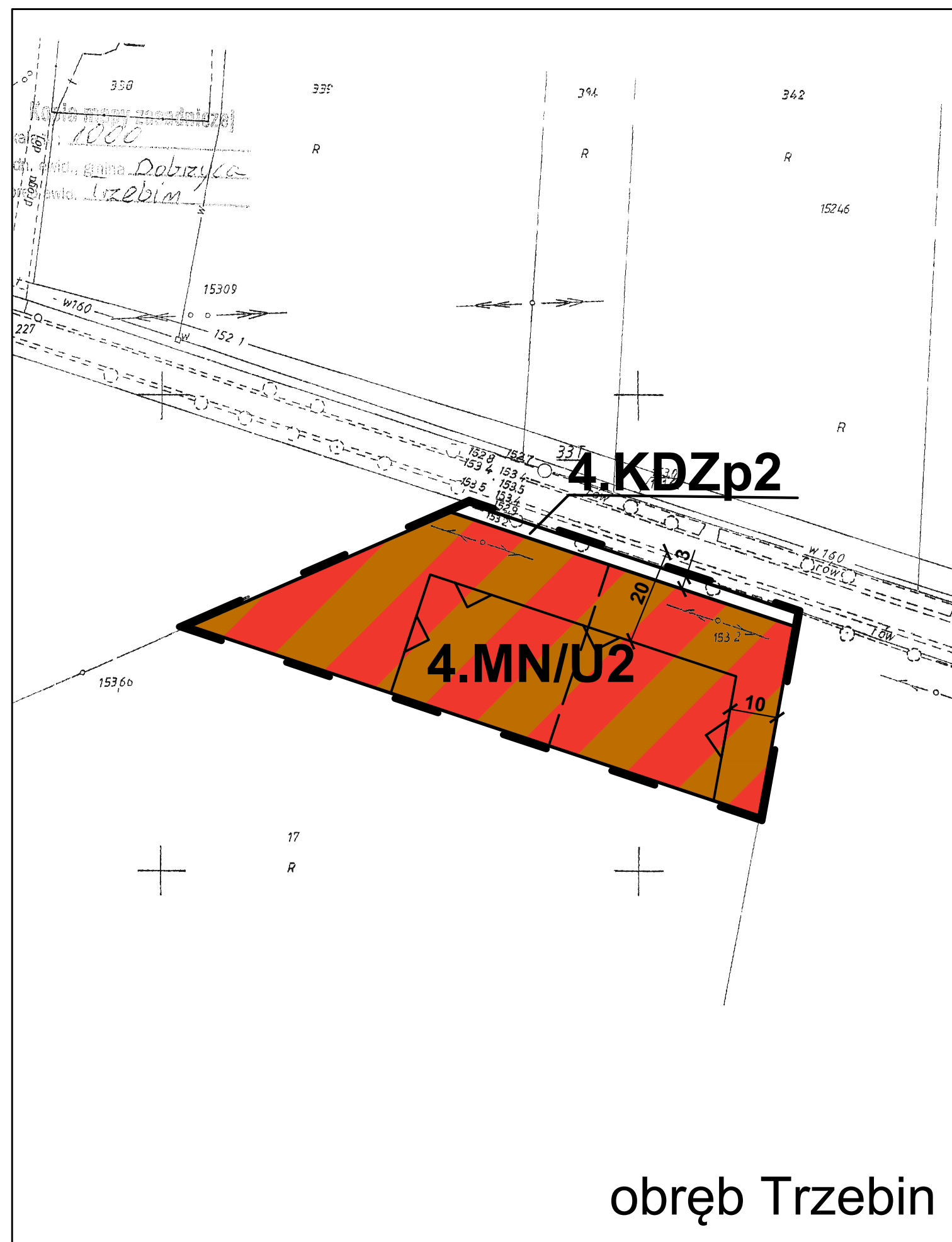
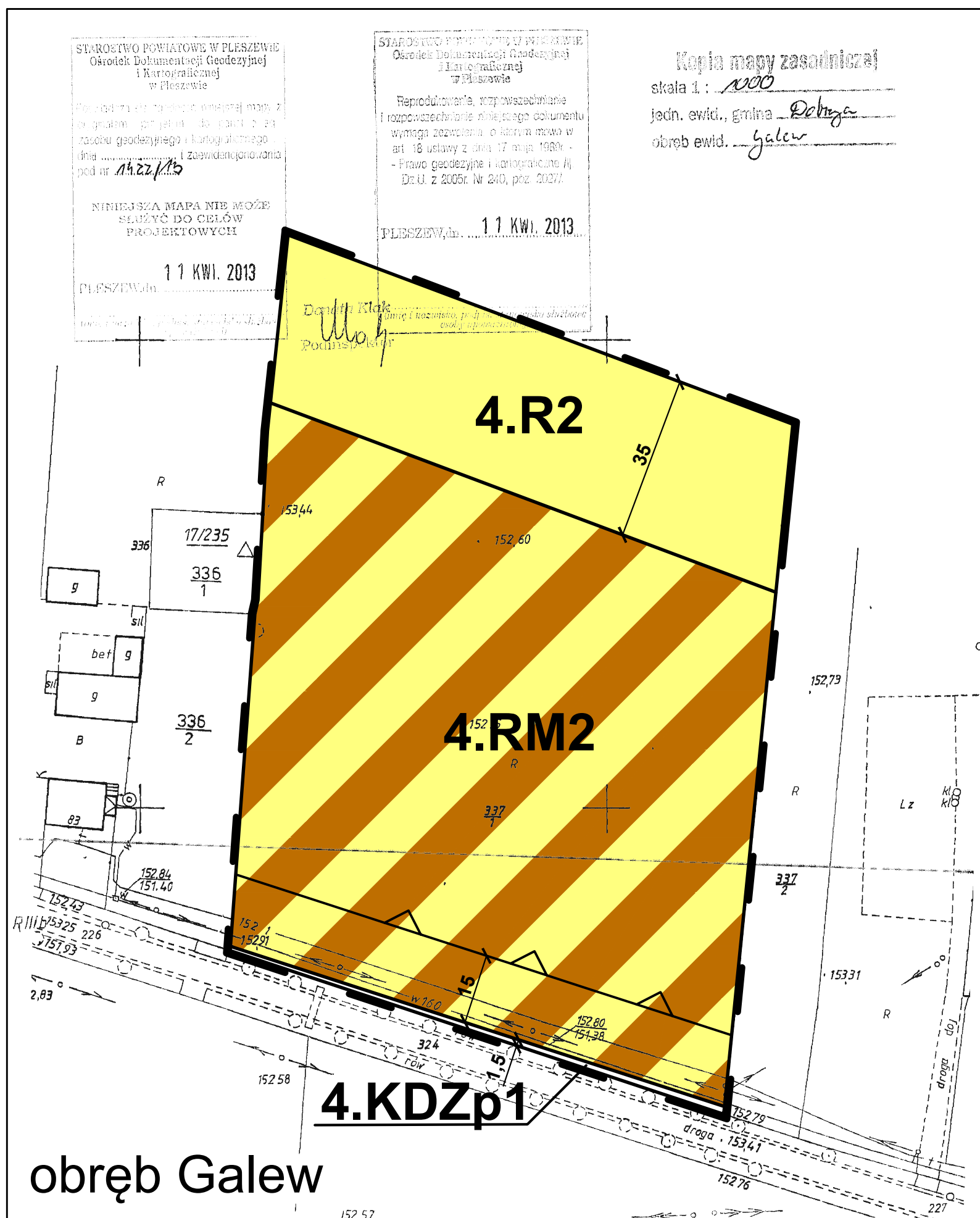
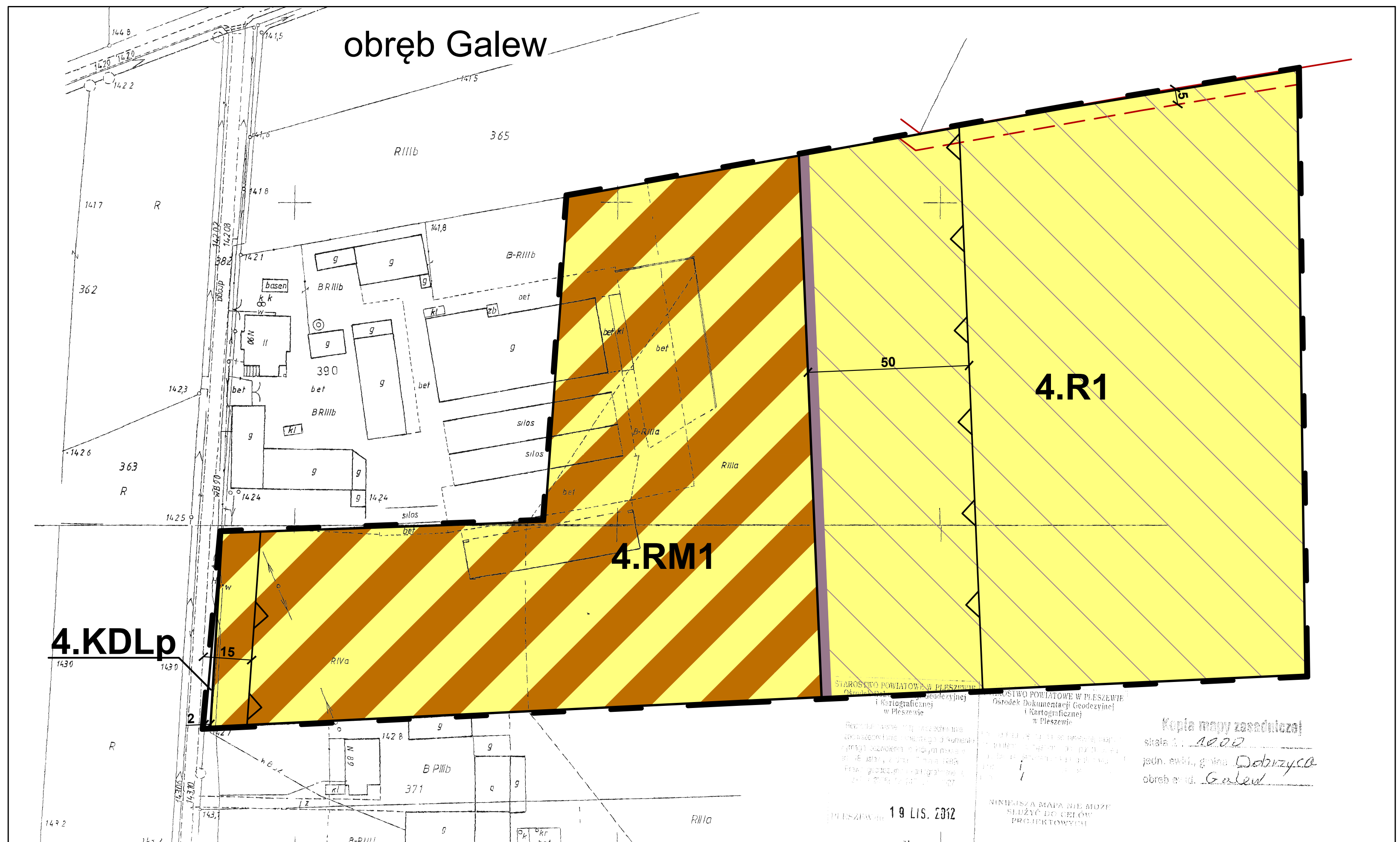
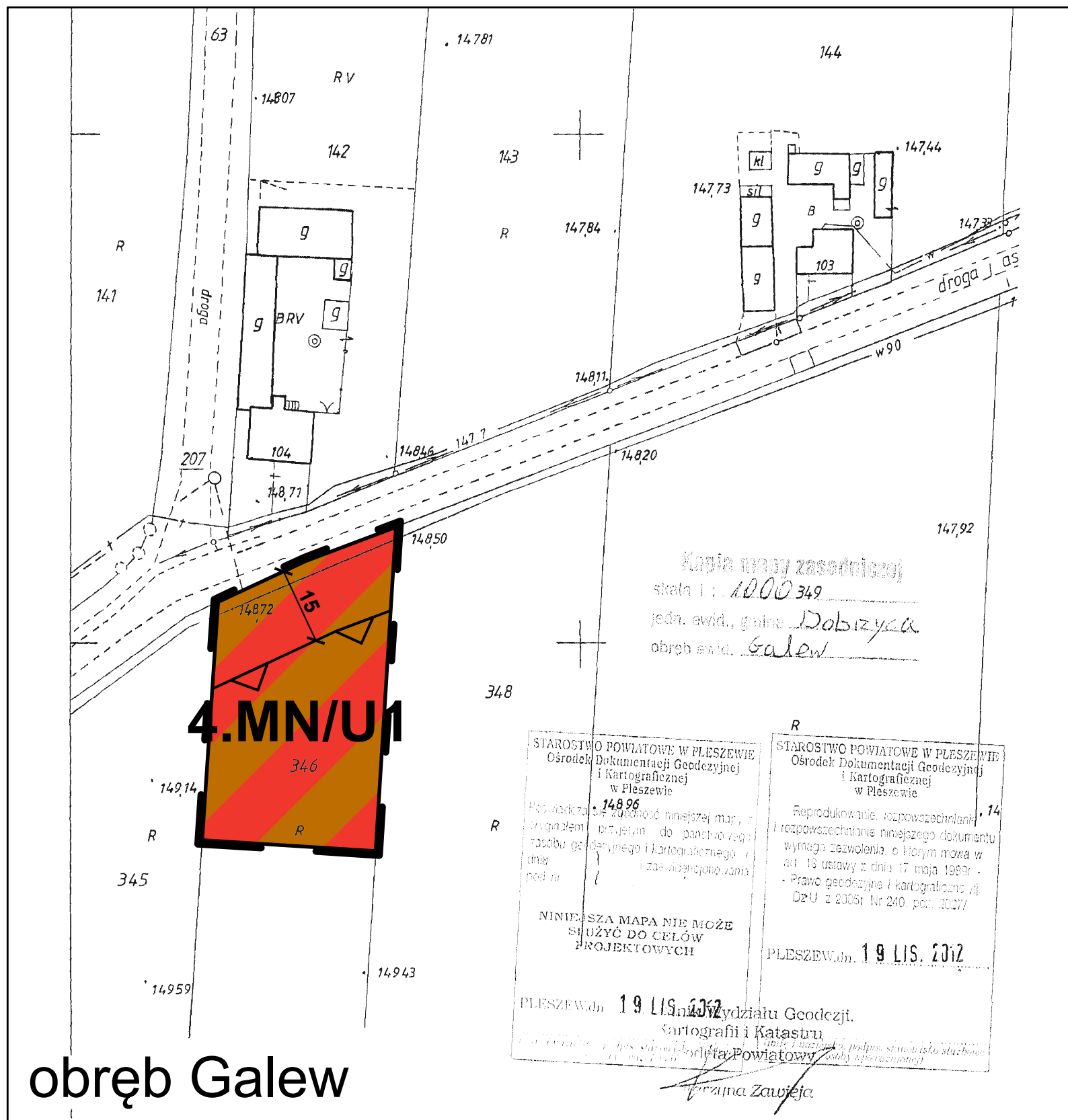


ZMIANA MIEJSCOWEGO PLANU ZAGOSPODAROWANIA PRZESTRZENNEGO GMINY DOBRZYCA W MIEJSCOWOŚCIACH GALEW I TRZEBIN



ZALĄCZNIK NR 4
DO UCHWAŁY NR RADY MIEJSKIEJ
GMINY DOBRZYCA Z DNIA R.
OGŁOSZONEJ W DZIENNIKU URZĘDOWYM
WOJEWÓDZTWA WIELKOPOLSKIEGO
POZ. Z DNIA



Oznaczenia:

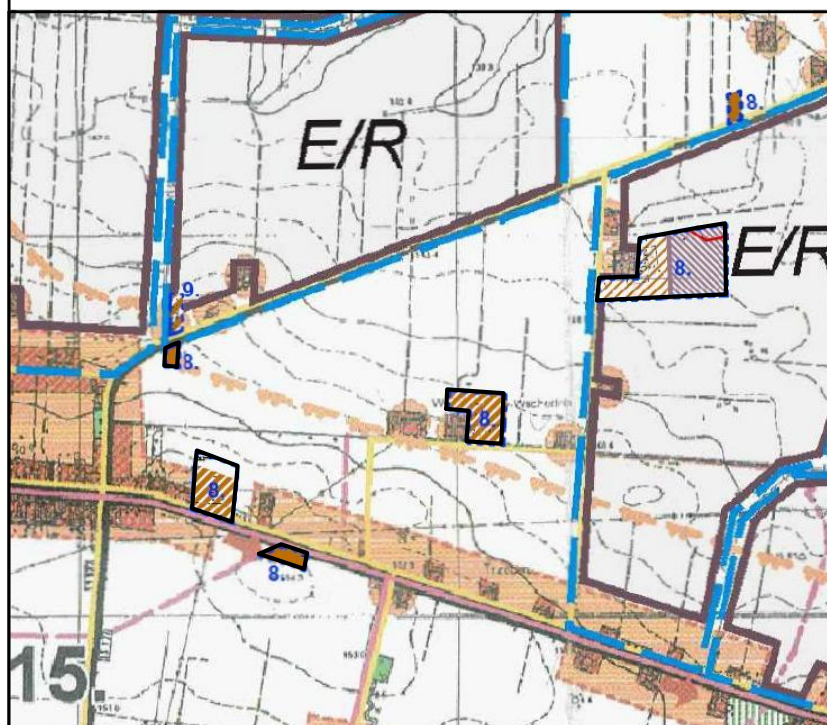
- granice opracowania miejscowego planu
- linie rozgraniczające tereny o różnym przeznaczeniu lub różnych zasadach zagospodarowania
- nieprzekraczalne linie zabudowy
- tereny zabudowy mieszkaniowej jednorodzinnej wraz z zabudową usługową
- tereny zabudowy zagrodowej w gospodarstwach rolnych, hodowlanych i ogrodniczych
- tereny rolnicze

- teren przeznaczony pod poszerzenie drogi publicznej klasy dojazdowej
- teren przeznaczony pod poszerzenie drogi publicznej klasy lokalnej
- tereny przeznaczone pod poszerzenie drogi publicznej klasy zbiorczej
- strefa ochronna urządzeń wytwarzających energię z odnawialnych źródeł energii

Oznaczenia elementów informacyjnych:

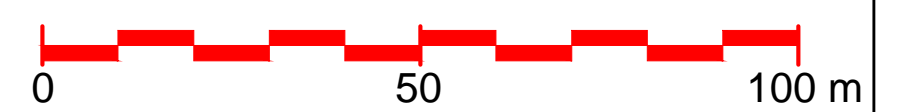
- orientacyjne linie podziału wewnętrznego
- linia elektroenergetyczna średniego napięcia 15 kV wraz z pasem terenu ochronnego

WYRYS ZE STUDYUM UWARUNKOWAŃ I KIERUNKÓW ZAGOSPODAROWANIA PRZESTRZENNEGO GMINY DOBRZYCA



OBSZARY OBJĘTE PLANEM

Skala: 1 : 1000



API

API Sp. z o.o.
architektura, planowanie, inwestycje
60-792 Poznań, ul. Wojskowa 6/B6
tel. 61 223 09 08, e-mail: biuro@apiszpoo.pl